


BAHAMAS

COUNTRY GUIDE



PARCE QUE VOUS ÊTES
UNIQUE...

... VOUS RÊVIEZ D'UN GUIDE
SUR MESURE



A VOUS DE JOUER !

my  **petit fute**
mon guide sur mesure

WWW.MYPETITFUTE.COM

EDITION

Directeurs de collection et auteurs :

Dominique AUZIAS et Jean-Paul LABOURDETTE

Auteurs :

Roxane LAMOUILLE,
Laurent BOSCHERO, Jean-Paul LABOURDETTE,
Dominique AUZIAS et alter

Directeur Editorial :

Stéphane SZEREMETA

Responsable Editorial Monde :

Patrick MARINGE

Rédaction Monde :

Caroline MICHELOT,
Morgane VESLIN, Pierre-Yves SOUCHET,
Jimmy POSTOLLEC, Elvane SAHIN

Rédaction France :

Elisabeth COL,
Silvia FOLIGNO, Tony DE SOUSA, Agnès VIZY

FABRICATION

Responsable Studio :

Sophie LECHERTIER
assistée de Romain AUDREN

Maquette et Montage :

Julie BORDES,
Sandrine MECKING, Delphine PAGANO
et Laurie PILLOIS

Iconographie :

Anne DIOT

Cartographie :

Jordan EL OUARDI

WEB ET NUMERIQUE

Directeur Web :

Louis GENEAU de LAMARLIERE

Chef de projet et développeurs :

Cédric MAILLOUX, Nicolas DE GUENIN,
Nicolas VAPPERAU, Adeline CAUX

Intégrateur WEB :

Mickael LATTES

Webdesigner :

Caroline LAFFATEUR

Community Manager :

Cyprien DE CANSON
et Andrei UNGUREANU

DIRECTION COMMERCIALE

Directrice des Régies :

Caroline CHOLLET

Responsable Régies locales :

Michel GRANSEIGNE

Relation Clientèle :

Vimla MEETTOO

et Sandra RUFFIEUX

Chefs de Publicité Régie nationale :

Caroline AUBRY, François BRIANCON-MARJOLLET,
Perrine DE CARNE MARCEIN, Caroline GENTELET
et Caroline PREAU

Responsable Clientèle :

Déborah LOICHOT

REGIE INTERNATIONALE

Chefs de Publicité :

Jean-Marc FARAGUET,
Guillaume LABOUREUR
assistés de Michelle MAYER

Régie BAHAMAS :

Laurent BOSCHERO

DIFFUSION ET PROMOTION

Directrice des Ventes :

Bénédictine MOULET
assistée d'Aissatou DIOP et Vianney LAVERNE

Responsable des ventes :

Jean-Pierre GHEZ
assisté de Nelly BRION

Relations Presse-Partenariats :

Jean-Mary MARCHAL

ADMINISTRATION

Président :

Jean-Paul LABOURDETTE

Directrice Administrative et Financière :

Valérie DECOTTIGNES

Directrice des Ressources Humaines :

Dina BOURDEAU assistée de Sandra MORAIS
et Eva BAELEN

Responsable informatique :

Briac LE GOURRIERE

Comptabilité :

Jeannine DEMIRDJIAN,
Christelle MANEBARD et Adrien PRIGENT

Recouvrement :

Fabien BONNAN
assisté de Sandra BRIJLALL et Belinda MILLE

Standard :

Jehanne AOUMEUR

■ PETIT FUTÉ BAHAMAS 2018-2019 ■

Petit Futé a été fondé par Dominique AUZIAS.
Il est édité par Les Nouvelles Editions de l'Université
18, rue des Volontaires - 75015 Paris.

© 01 53 69 70 00 - Fax 01 42 73 15 24

Internet : www.petitfute.com

SAS au capital de 1 000 000 € -

RC PARIS B 309 769 966

Couverture : Paradise Island, Bahamas,

© Pietro Canali, Sime Photonostop

Impression : GROUPE COLETT IMPRIMEUR -

14110 Condé-sur-Noireau

Dépôt légal : 02/04/2018

ISBN : 9791033185598

Pour nous contacter par email, indiquez le nom

de famille en minuscule suivi de @petitfute.com

Pour le courrier des lecteurs : info@petitfute.com

BIENVENUE AUX BAHAMAS !

Les Bahamas, un avant-goût du paradis ? Sans doute ce qui s'en rapproche le plus, aux dires de tous ! C'est un monde de plages, de corail, une mer aquarium qui s'offre à vous à seulement quelques heures de vol de l'Europe. Imaginez un archipel suspendu entre ciel et mer qui égrène ses quelque 700 îles et 2 300 îlots dans un écrin d'eaux sereines ; une mer insolemment turquoise qui décline subtilement toutes les tonalités de bleu et de vert, du vert cristallin des eaux de Grand Bahama Island au bleu roi de celles d'Exuma Sound, sous un soleil toujours bienveillant ; des paysages côtiers variés frangés de cocotiers ou de casuarinas, des plages de sable fin et rose ourlées d'eau turquoise, ou des falaises inlassablement balayées par les assauts des vagues ; des villages inexplorés qui vivent au ralenti et des centres touristiques branchés trépidants d'activité, des fonds sous-marins d'une richesse inégalée qui comptent parmi les plus réputés dans le monde des plongeurs...

Les Bahamas peuvent s'enorgueillir, à juste titre, de posséder quelques plages parmi les plus belles au monde, longues franges de sable blanc ou rose, des fonds marins parmi les plus fascinants, une faune sous-marine exceptionnelle, et des infrastructures touristiques irréprochables. Ajoutez à tout cela un peuple d'une gentillesse désarmante, dont le sens de l'accueil ne se dément jamais, et vous comprendrez vite que la réputation de ces îles n'est pas usurpée. Les Bahamas offrent au visiteur une riche palette d'activités tournées vers la mer ; mais, de tous les sports nautiques, la plongée, sans conteste, reste privilégiée tant les eaux limpides et chaudes offrent à la découverte. S'initier au golf, nager avec des dauphins, nourrir des requins, taquiner les gros poissons des eaux profondes et, qui sait, rapporter triomphalement un trophée de pêche, danser toute la nuit, s'offrir des produits de luxe en *duty free* ou, tout simplement, lézarder au soleil et ne rien faire du tout en profitant du temps qui passe... On peut tout se permettre aux Bahamas ! Ces îles sont une destination magique où chacun pourra, selon ses goûts, écrire le livre de ses vacances idéales. Alors laissez-vous ensorceler par ce chapelet d'îles, un des secrets les mieux gardés de la région caraïbe.

► **Remerciements.** Un grand merci à Karin Mallet Gautier de l'Office de Tourisme des Bahamas à Paris, et à ses collaborateurs sur place. Merci également à Jeff et Casey Birch à Andros, à Hedda Smith, Avis Miller, David Barlyn, Dean Spychalla et Danny King. Remerciements francophones à Cédric Pantanella du Paradise Bay, à Pauline et Antoine du Greenwood Beach Resort pour leur excellent accueil, et à Céline Jacquot pour sa généreuse contribution.

 **IMPRIMÉ EN FRANCE**



Certifié PEFC

Ce produit est issu
de forêts gérées
durablement et de
sources contrôlées.
pefc-france.org

SOMMAIRE

■ INVITATION AU VOYAGE ■

Les plus des Bahamas	7
Fiche technique	9
Idées de séjour	12
Comment partir ?	16

■ DÉCOUVERTE ■

Les Bahamas en 20 mots-clés	28
Survol des Bahamas	32
Histoire	42
Politique et économie	52
Population et langues	55
Mode de vie	57
Arts et culture	59
Festivités	63
Cuisine locale	67
Jeux, loisirs et sports	71
Enfants du pays	79

■ NASSAU ET PARADISE ISLAND ■

Nassau et Paradise Island	84
New Providence	84
Nassau	86
Cable Beach	107
Gambier	109

Adelaïde	110
Fox Hill	111
Potter's Cay	111
Paradise Island	112

■ GRAND BAHAMA ISLAND ■

Grand Bahama Island	122
Freeport – Lucaya	124
West End	136
Free Town	137
Mc Lean's Town	137

■ OUT ISLANDS ■

Andros	140
Central Andros	143
Andros Town – Fresh Creek	143
North Andros	145
Nicholl's Town	145
Red Bay	146
Mangrove Cay	146
South Andros	148
Congo Town	148
Kemp's Bay	149
Berry islands	150
Great Harbour Cay	150
Little Whale Cay	152

© CELINE JACQUOT



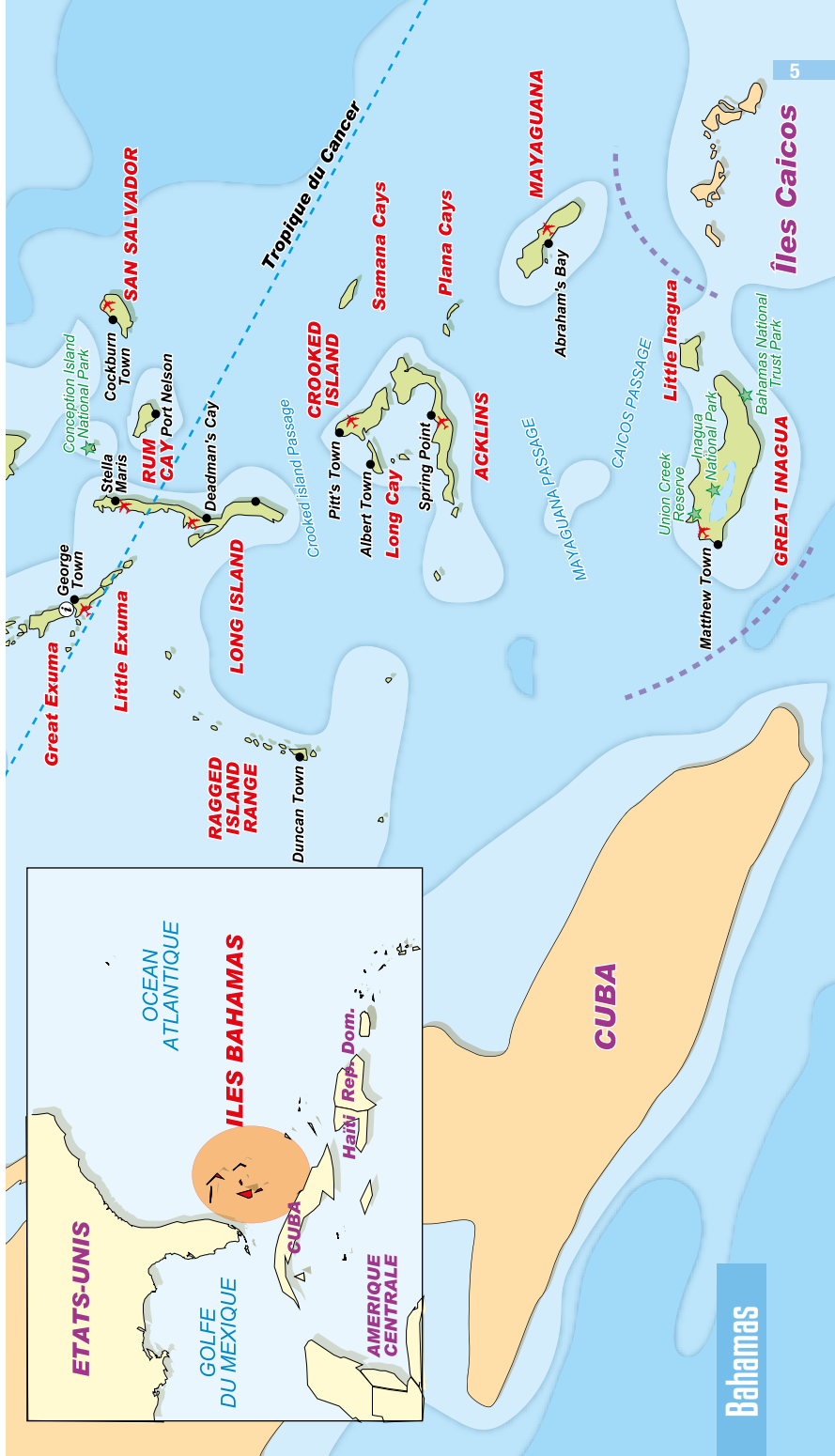
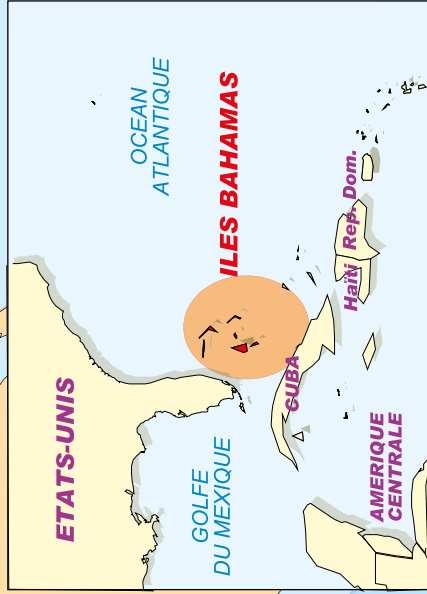
Alléchante invitation...

Chub Cay	152
The Abacos	153
North Abaco	156
Marsh Harbour	156
Treasure Cay	160
Hope Town – Elbow Cay	161
Man-o-War Cay	164
Great Guana Cay	165
Green Turtle Cay	165
South Abaco	168
Cherokee Sound	168
Schooner Bay	169
Sandy Point	169
Eleuthera	170
North Eleuthera	171
Gregory Town	171
Lower Bogue	175
Current	175
Gene's Bay	175
Harbour Island	176
Spanish Wells	186
Central Eleuthera	187
Governor's Harbour	187
Hatchet Bay	191
Palmetto Point	191
Windermere Island	192
Tarpum Bay	192
South Eleuthera	192
Rock Sound	192
Cape Eleuthera	193
Bimini	194
North Bimini	195
Alice Town	195
Bailey Town	198
Porgy Bay	199
Bimini Bay	199
South Bimini	200
Port Royal	200
The Exumas	201
Great Exuma	203
George Town	203
Rolle Town	208
Rokers Point	208
Rolleville	209
Stocking Island	210
Little Exuma	211
William's Town	211

Exuma Cays	211
Staniel Cay	211
Exuma Cays Land And Sea Park	212
Long Island	213
Stella Maris	213
Simms	218
Salt Pond	218
Deadman's Cay	219
Clarence Town	220
Cat Island	221
Le Nord de L'île	221
Arthur's Town	221
Orange Creek	224
Le centre de l'île	224
New Bight	224
Old Bight	225
Smith's Bay	226
Knowles Village	226
Le sud de l'île	226
Port Howe	226
Bain's Town	227
Devil's Point	227
Inagua et Mayaguana	228
Great Inagua	228
Matthew Town	228
Little Inagua	230
Mayaguana	230
Abraham's Bay	230
Pirate's Well	231
San Salvador et Rum Cay	232
San Salvador	232
Cockburn Town	232
Rum Cay	236
Crooked Island, Acklins et Long Cay	237
Crooked Island	237
Colonel Hill	237
Acklins	238
Spring Point	239
Long Cay	239

■ PENSE FUTÉ ■

Pense futé	242
S'informer	254
Rester	258
Index	262





Le gigantesque resort Atlantis de Paradise Island fait face à Nassau.



Les couleurs du Junkanoo, le carnaval des Bahamas.



Nager avec les dauphins est un souvenir inoubliable d'un séjour dans l'archipel.



Les paysages d'îles désertes des Exumas sont propices aux croisières à la voile.

LES PLUS DES BAHAMAS

Des plages à l'infini

Elles ont fait à elles seules la réputation des Bahamas. Elles déploient leurs idylliques franges de sable fin, blanc, doré ou rose, le long d'une mer aux eaux incroyablement claires et translucides. Blondes, dorées, roses, blanc immaculé, inondées de soleil et rafraîchies de brises légères, ombragées de pins ou ourlées de cocotiers, sauvages et secrètes, cachées au fond d'anses profondes, bercées par le clapotis des lagon ou balayées par les vagues fougueuses de l'océan Atlantique, intimes et nonchalantes ou vibrantes d'activités et arpentées par des sportifs de tout poil, les plages bahaméennes possèdent mille visages... A vous de choisir le vôtre !

Avis de beau temps

Un climat idéal toute l'année, voilà ce que proposent les Bahamas qui se targuent, à juste titre, d'être les îles de l'éternel printemps. Une température moyenne de 26 °C au fil du calendrier a de quoi ravir les habitués des climats continentaux que nous sommes. Il existe bien une période d'hiver (de fin novembre à mars) théoriquement plus fraîche (notamment la nuit) et moins humide, mais elle ne marque pas de différence flagrante avec l'été, chaud et un peu plus humide. Ces conditions climatiques exceptionnelles attirent des visiteurs tout au long de l'année.

La Mecque de la plongée

Grottes secrètes, failles abruptes, cavernes gigantesques, tunnels étroits, ravins encaissés, tombants vertigineux, épaves de bateaux et d'avions, le catalogue des plongées sous-marines des Bahamas est encore à compléter, car les possibilités sont si nombreuses que de nouveaux sites sont découverts chaque semaine. Si l'on ajoute à cette géographie sous-marine tourmentée une faune sous-marine fantastique et des conditions de plongée optimales, on comprend que les îles se soient taillé une réputation de centre de plongée international incontournable.

Un aquarium à ciel ouvert

Ils s'appellent clown, demoiselle, picasso, ange, empereur, chirurgien, ils portent des costumes rayés de bleu, d'orange, des habits

de lumière à pois, des livrées d'apparat, des robes jaunes, noires, argentées ou fluorescentes... Ce sont les danseurs d'un fascinant ballet sous-marin aux rythmes ondulants et aux rituels étranges.

Les poissons tropicaux offrent en permanence un spectacle féérique dans les eaux bahaméennes. Nul besoin de retenir sa place, il suffit de se présenter armé d'un masque et d'un tuba pour profiter d'une représentation qui ne connaît pas d'entracte. Plus loin et plus profond, les gros poissons pélagiques évoluent paresseusement sans prêter attention aux drôles de visiteurs, palmés et chargés de bouteilles, qui viennent observer leurs mœurs. Les Bahamas offrent à tous une mer aquarium à portée de masque, quel que soit le niveau d'expertise du plongeur.

Au gros, à la traîne, à la mouche, à la palangrotte...

Si la tradition de la pêche est depuis longtemps établie dans les Bahamas, « Papa » Hemingway n'est pas étranger à cette réputation. De très nombreux tournois de pêche internationaux ponctuent le calendrier et attirent dans les eaux bahaméennes des embarcations venues de toutes les côtes et îles voisines, permettant aux pêcheurs de se mesurer. Chaque type de poisson a sa période privilégiée de pêche dans l'année. Marlin, espadon voilier, mérrou, barracuda, thon, daurade, albula (bonefish), maquereau, tarpon... la liste exhaustive en serait trop longue, mais il serait bien étonnant que les fines lignes n'en reviennent pas avec de beaux trophées.

Paradis des golfeurs

Les Bahamas comptent certainement plus de voiturettes de golf que de véhicules classiques. Celles-ci en plus de servir de moyen de locomotion aux riches propriétaires dans les résidences de luxe ou aux clients et personnels des grands ensembles hôteliers, permettent aussi de se déplacer sur des golfs à la limite de la perfection. Les grands noms du golf ont dessiné pour vous sur des toiles de vert émeraude entre forêt et plage idyllique des parcours de classe mondiale. Le climat très favorable de l'archipel permet de jouer toute l'année. Tout cela invite à l'exploit !



Gargote colorée au Regatta Site, New Bight, Cat Island.

Une hospitalité sans faux pli

Souriants, débonnaires, aimables, serviables, simples et pas stressés pour deux sous (ou plutôt pour deux cents !), les Bahaméens, d'un naturel accueillant, sont les dignes héritiers d'une tradition d'hospitalité chaleureuse. Avec le touriste, ils engagent volontiers la conversation et se lient facilement. Ils ne harcèlent pas le visiteur qui se sent en sécurité, lui proposant au contraire volontiers leur aide. Leur niveau de vie, bien supérieur à celui des habitants des îles voisines, leur permet sans doute un certain détachement. Les Bahaméens ont également bien compris à quel point le touriste est une poule aux œufs d'or à bichonner, mais leur attitude est totalement désintéressée. En bref, les Bahaméens sont d'une gentillesse désarmante à laquelle on succombe très vite !

La sécurité, no problem

Aux Bahamas, il n'y a pas de problème d'insécurité. Ici, tout le monde se connaît, et la moindre infraction est vite repérée. Les différends qui existent reposent le plus souvent sur des querelles domestiques ou des problèmes de voisinage, et ne concernent pas les visiteurs étrangers. Pas de problème d'hygiène ou de santé, pas d'insectes ou de serpents venimeux. La plus grande menace reste sans doute les moustiques voraces et les puces de sable qui hantent le bord de mer en fin de journée, au coucher du soleil sur certaines îles !

Un charme caraïbe mâtiné de tradition anglaise

Les Bahamas sont une toute jeune nation dont la culture est pourtant séculaire, métissage d'influences africaines et de traditions venues de la vieille Europe. L'héritage britannique se lit partout, dans le goût des jardins bien ordonnés et de la botanique, dans la pratique du rugby et du

cricket, dans la conduite à gauche, dans le sacro-saint *five o'clock tea*... Néanmoins les Bahamas n'en possèdent pas moins une identité forte et une culture riche et originale qui s'expriment dans la musique, le *junkanoo* (carnaval), la cuisine et bien d'autres choses encore...

Le programme « People to People »

Prendre un thé ou un repas dans une famille, assister à un office religieux, dialoguer avec une personne qui exerce le même métier que vous ou qui vibre pour la même passion, visiter une école primaire... autant de choses possibles grâce au programme *People to People*. Mis en place par le ministère du Tourisme, le programme est gratuit pour tous. Il permet au visiteur de découvrir le mode de vie local en favorisant les rapprochements entre les touristes et certains habitants volontaires et bénévoles.

Les rencontres sont orchestrées sur mesure, en fonction des centres d'intérêt du visiteur qui rencontre, dans son intimité, son « correspondant » bahaméen. Plus de 1 200 personnes participent à ce programme sur les îles de Nassau/Paradise Island, de Grand Bahama Island, The Abacos, The Exumas, Eleuthera/Harbour Island, Bimini, Andros, Cat Island, et attendent les visiteurs étrangers.

Shopping coûte que coûte

Accros du shopping, prenez garde aux tentations ! Les Bahamas offrent une large palette de produits venus de toutes les parties du monde. Bijoux, parfums, cosmétiques, maroquinerie, horlogerie, vêtements, alcools, arts de la table... les tentations sont permanentes. Longtemps détaxés, tous ces produits sont aujourd'hui sujet à la TVA, instaurée et fixée à 7,5 % en janvier 2015. Il n'empêche, certains produits rencontrés sur place ne sont parfois même pas disponibles en Europe. De quoi attiser bien des convoitises !

Argent

Monnaie

La monnaie du pays est le dollar bahaméen (BSD), à parité avec le dollar américain (US\$). Il se divise en cents comme ce dernier. Sur place, on peut payer avec des pièces et des billets américains, et toutes les cartes de crédit sont acceptées. Pensez cependant à rechanger vos dollars bahaméens restants en dollars américains à la fin du voyage (les dollars bahaméens ne sont valables qu'aux Bahamas).

Taux de change

En janvier 2018, les taux de change officiels sont les suivants :

- ▶ **1 €** = 1,17 BSD • 1 BSD = 0,85 €.
- ▶ **1 dollar canadien** = 0,78 BSD • 1 BSD = 1,28 CAN\$.
- ▶ **1 franc suisse** = 1 BSD • 1 BSD = 1 CHF.

Idées de budget

Les Bahamas sont une destination relativement chère. Si l'aérien pour atteindre la destination reste abordable, l'hébergement, les repas et le transport constituent des enveloppes budgétaires conséquentes. Les prix varient selon les destinations (Nassau, Paradise Island, Harbour Island restent très onéreuses), le type d'hébergement et les diverses activités et les déplacements sur les îles et inter-îles.

▶ **Petit budget** : de 100 à 150 US\$ la chambre, 60 US\$ pour les repas. Il faut se priver sur les extras et limiter les déplacements pour s'en tirer à moins de 200 US\$ par jour, en particulier en haute saison.

▶ **Budget moyen** : de 150 à 300 US\$ la chambre, 70 US\$ pour les repas. Avec excursions, repas, boisson et transport, comptez rapidement autour de 300 US\$ par jour.

▶ **Gros budget** : à partir de 300 US\$ la chambre, 100 US\$ pour les repas. Avec déplacement en taxi et avion, de bons restaurants et quelques sorties, estimez facilement 500 à 600 US\$ par jour.

▶ **Budget Crésus** : le montant de votre séjour peut (très) vite grimper si vous optez pour un hôtel haut de gamme, parfois facturé entre 500, voire 800 US\$ par personne et par nuit.

Les Bahamas en bref

Le pays

▶ **Nom officiel** : Commonwealth of the Bahamas.

▶ **Coordonnées géographiques** : 24 15 N, 76 00 W.

▶ **Nature du régime** : démocratie parlementaire constitutionnelle.

▶ **Statut politique** : Etat indépendant membre du Commonwealth.

▶ **Chef de l'Etat** : la reine d'Angleterre (Elisabeth II) représentée par un gouverneur général : Dame Marguerite Pindling depuis juillet 2014.

▶ **Chef du gouvernement** : le Premier ministre Hubert Minnis détient le pouvoir exécutif depuis mai 2017. Il est membre du parti FNM (Free National Movement).

▶ **Capitale** : Nassau.



Grand Bahama Island.

Emblèmes des Bahamas



Hissé pour la première fois le 10 juillet 1973, le drapeau bahaméen se compose de trois bandes horizontales, deux bleu outre-mer pour la mer, une jaune pour le soleil, et d'un triangle noir équilatéral dans le milieu du côté gauche pour symboliser la population des îles. Les armoiries des Bahamas représentent un marlin bleu, une conque, un flamant rose et la caravelle *Santa Maria* de Christophe Colomb (à bord de laquelle il atteignit l'île de San Salvador), sous un soleil étincelant. La devise nationale est « *Forward, upward, onward, together* » (plus loin, plus haut, plus avant, ensemble). L'oiseau national est le flamant rose. La fleur nationale est le *yellow elder*, une fleur jaune délicate de la famille des hibiscus.

► **Superficie** : 13 962 km² (pour les terres), soit 0,02 % de la France et 259 000 km² si l'on compte les eaux territoriales et les îles. 160^e rang mondial entre le Timor oriental et le Monténégro. La France est 42^e.

► **Plus haut sommet** : le mont Alvernia avec 63 mètres, sur l'île de Cat Island.

► **Fête nationale** : le 10 juillet, Jour de l'indépendance (1973).

► **Fleur nationale** : Trompette d'or ou Yellow Elder, une variété d'hibiscus.

► **Arbre national** : *Guaiacum sanctum* ou gaïac, un résineux très utile à la construction navale pour sa résistance.

► **Oiseau national** : Flamant rose.

La population

► **Population totale** : 396 134 d'habitants (2017).

► **Population de moins de 15 ans** : 22,98 %.

► **Population 15-64 ans** : 69,81 %.

► **Population de plus de 65 ans** : 7,21 %.

► **Densité** : 28,37 habitants/km².

► **Espérance de vie** : 72,40 ans (2016) ; l'obésité est devenue un problème majeur de santé publique, avec 2/3 des 20-60 ans en surpoids.

► **Taux de natalité** : 15,40 ‰ (2016).

► **Taux de fécondité** : 1,95 enfants / femme (2016).

► **Taux de mortalité infantile** : 11,70 ‰ (2016).

► **Taux de mortalité** : 7,10 ‰ (2016).

► **Langue officielle** : anglais.

► **Religion** : majoritairement chrétiens ; baptisme (35,4 %), anglicanisme (15,1 %), catholicisme (13,5 %), pentecôtisme (8,1 %), assemblée de Dieu (4,8 %), méthodisme (4,2 %).

► **Taux d'alphabétisation** : 99,00 % (2016).

► **Indice de développement humain** : 0,792 (2015).

L'économie

► **PIB** : 9,05 milliards US\$ (2016).

► **Taux de croissance du PIB** : 0,3 % / an (2016).

► **PIB/habitant** : 22 845 US\$ (2016)

► **Taux d'inflation** : 1,0 % (2016).

► **Taux de chômage** : 14,3 %, et 30,8 % chez les jeunes 18-24 ans (2016).

Nassau

Janvier	Février	Mars	Avril	Mai	Juin	Juillet	Août	Sept.	Octobre	Nov.	Déc.
18°/25°	18°/25°	19°/26°	21°/27°	22°/29°	23°/31°	24°/31°	24°/32°	24°/31°	23°/29°	21°/27°	19°/26°

**Le réflexe météo
avant de partir**
Par téléphone



32 64

1,35 € l'appel,
puis 0,34 €/mn



© FRASTUDIO - ISTOCKPHOTO

La plage de Nassau.

- **Population active** : 74,10 % (2016).
- **Répartition de l'activité économique** : services 83 % du PIB ; industrie 12,9 % du PIB ; agriculture 3,7 % du PIB (2016).

Téléphone

- **Indicatif téléphonique des Bahamas** : 1 242.
- **Pour téléphoner de France aux Bahamas** : 00 + 1 242 + les 7 chiffres du correspondant.
- **Pour téléphoner à l'intérieur d'une île** : les 7 chiffres du numéro du correspondant.
- **Pour téléphoner d'une île à une autre** : 1 + 242 + les 7 chiffres du numéro du correspondant.
- **Pour téléphoner des Bahamas en France** : 011 + 33 + le numéro de votre correspondant à 9 chiffres (sans le 0 initial).

Décalage horaire

Il y a 6 heures de décalage horaire en été et en hiver entre la France et les Bahamas. Quand il est midi à Paris, il est 6h du matin à Nassau.

Formalités

Le passeport en cours de validité doit être valable 6 mois après le retour. Il n'est pas demandé de visa aux ressortissants français pour un séjour inférieur à 3 mois. Le billet de retour est en revanche exigé. Les taxes sont incluses dans les billets d'avion.

- **Attention** à vous conformer aux exigences douanières américaines en cas d'escale aux Etats-Unis ! Pour tout passage même en escale via les USA vous devez obtenir l'autorisation électronique de voyage ESTA (valable deux ans

et assorti d'une taxe de 14 US\$) – inscription sur <https://esta.cbp.dhs.gov/esta/>

Climat

Autrefois baptisées « les îles du perpétuel printemps », les Bahamas, traversées par le tropique du Cancer, jouissent d'un climat agréable tout au long de l'année grâce à la présence du Gulf Stream. Les températures moyennes oscillent entre 25 et 32°C en journée, et entre 18 et 24°C la nuit. Quant à la température de l'eau, elle varie entre 24 et 30°C...

Saisonnalité

Comme leurs voisines des Caraïbes, les Bahamas sont une destination agréable en toute saison. Néanmoins deux périodes ont la faveur des visiteurs.

- **La période la plus fréquentée**, qui correspond à la haute saison touristique et aux tarifs les plus élevés, est l'hiver (de mi-décembre à mi-avril) ; les fêtes de fin d'année représentent le pic de la fréquentation touristique. Durant la saison sèche, les vents sont plus présents et la température de l'eau plus fraîche ; d'avril à décembre, c'est la période estivale : la température est sensiblement plus élevée (jusqu'à 33 °C), ainsi que le taux d'humidité ; l'intensité des pluies quotidiennes augmente. Cette période a également la faveur des touristes, avec des visiteurs principalement originaires d'Europe et du Canada.
- **La période la plus creuse** correspond aux mois de septembre à mi-octobre, saison des ouragans et période que choisissent donc de nombreux établissements des îles extérieures pour leur fermeture annuelle. Les tarifs hôteliers baissent de 20 à 40 % en basse saison.

IDÉES DE SÉJOUR

Une semaine : une ou deux îles maximum

Voyage transatlantique avec changement d'avion (le plus souvent), décalage horaire et voyages inter-îles longs, compte tenu des distances, sont trois bonnes raisons qui incitent à être raisonnable pour un séjour de courte durée. Pour une semaine de séjour, mieux vaut se concentrer sur une seule île pour profiter de ses principaux attraits et des activités proposées. Chacune se présentant comme destination à part entière, on choisira Abacos ou Bimini pour la pêche, Harbour Island pour son chic et ses hôtels de charme, les Exumas ou Long Island pour leurs plages somptueuses, Eleuthera ou Andros pour leur côté sauvage, ou New Providence, Paradise Island et Grand Bahama Island pour leurs multiples activités... Dans tous les cas, plages et activités sportives sont au cœur du séjour.

Pour les curieux et les assoiffés de découverte, il n'est pas impossible de sillonner deux îles en une semaine, à condition de bien les choisir pour ne pas perdre trop de temps dans les transports : coupler par exemple Grand Bahama avec Bimini ou Marsh Harbour (vols directs) et n'importe quelle île des Out Islands depuis Nassau, qui les dessert toutes. On découvrira alors deux aspects des Bahamas. À noter qu'Eleuthera et Harbour Island ne sont éloignées que d'un jet de pierre et dévoilent deux visages bien différents. Idem aux Abacos : l'île principale et les nombreux cays environnants peuvent constituer un séjour à part entière. Voici un itinéraire type pour un séjour d'une semaine entre New Providence et Long Island :

► **Jour 1.** Arrivée à l'aéroport de Nassau. Transfert vers l'hôtel Compass Point et après-midi repos/farniente dans ce petit coin de Paradis.

► **Jour 2.** Transfert en bus vers le centre-ville de Nassau. Promenade en calèche dans la ville coloniale. Visite de l'*Heritage Museum* et de la fabrique à cigares et du Graycliff, puis de la *National Art Gallery* et du petit centre Educulture consacré au carnaval Junkanoo, tout près. Flânerie incontournable au *Straw Market*, le marché de la vannerie, et le long de la fameuse Bay Street. Charmant détour par la Balcony House, la plus ancienne maison de la ville, et selon le temps qu'il vous reste, ne pas oublier le musée de l'esclavage et de l'émancipation, et le musée *Pirates of Nassau*. Option dîner si vous tombez un vendredi : le *fish fry* sur Arawak Cay, avec ses guinguettes colorées face au Fort Charlotte ; ambiance assurée !

► **Jour 3.** Transfert en bus vers le centre-ville de Nassau, puis en *water-taxi* vers Paradise Island. Profiter du *speech* dynamique à bord pour en apprendre davantage sur l'île, et surtout pour goûter d'ores et déjà à l'atmosphère joviale du lieu. Matinée au Dolphin Encounters, où rêves d'enfants deviennent réalité puisque vous rencontrerez dauphins ou otaries... L'après-midi, flâner et faire des emplettes dans les boutiques diverses et variées de la marina... Attention au porte-monnaie ! Autre option : excursion d'une journée au départ de Paradise Island. En bateau rapide, découverte des Exumas Cays, des îles sauvages à la Robinson Crusoe, aux plages désertes ou habitées d'iguanes et de cochons (très bons nageurs !). Retour à l'hôtel en fin de journée.

Bons plans pour découvrir les Out Islands à moindre frais

Bon à savoir si vous envisagez un séjour combiné entre plusieurs îles, l'association de promotion des Out Islands of The Bahamas offre souvent des promotions et des conditions spéciales pour visiter les « Family Islands », les plus authentiques et les plus dépayssantes de l'archipel.

► **Programme Air Credit.** en arrivant à San Salvador avec Air Caraïbes, montez à bord d'un avion charter vers les îles du Sud, un certain nombre d'hôtels font partie du programme *Air Credit* et si le vôtre en est, un remboursement de 250 US\$ vous sera accordé.

► **Programme 2 Fly Free.** Billets offerts depuis Nassau vers n'importe quelle Out Island en séjournant dans l'un des hôtels partenaires du dispositif : 1 billet offert pour un séjour de 4 à 6 nuits ; 2 billets offerts pour un séjour de 7 nuits et plus.



© THE ISLANDS OF THE BAHAMAS

Grand Bahamas Island.

► **Jour 4.** Départ matinal pour Long Island : prévoir d'arriver à l'aéroport 2h avant le décollage. Arrivée à Long Island – Stella Maris ou Deadman's Cay selon le point de chute choisi : au nord, coup de cœur pour l'hôtel Cape Santa Maria et sa superbe plage de sable fin ; au centre, si vous préférez davantage d'isolement, direction le Greenwich Creek Lodge.

► **Jour 5.** Location d'une voiture pour tour de Long Island : le *Columbus Monument*, le musée-bibliothèque de Long Island, arrêt déjeuner au Max's Conch Bar pour une véritable expérience bahaméenne, visite de la *Hamilton's Cave* (prévoir un guide la veille) et des églises jumelles. Piquer une tête dans les Dean's Blue Hole, le trou bleu le plus profond du monde, pour bien terminer la journée.

► **Jour 6.** Plage, kayak, plongée ou sortie de pêche ; profiter de cette dernière journée pour faire faire le plein d'activités nature.

► **Jour 7.** Retour à Nassau pour vol retour.

Deux semaines : séjour combiné dans deux ou trois îles

Les séjours combinés obligent le plus souvent à transiter par Nassau, car les liaisons inter-îles sont rares et les transports rayonnent depuis Nassau. On pourra par exemple envisager un couplage Nassau + Eleuthera + Harbour Island, ou encore Nassau + Long Island + Cat Island. Il existe également des liaisons directes Grand Bahama Island – Bimini, et Grand Bahama Island – Abaco, comme détaillé dans l'itinéraire ci-après.

► **Jour 1.** Arrivée à Freeport, Grand Bahama Island. Location d'une voiture. Transfert vers un hôtel de Port Lucaya si vous aimez l'animation, ou un peu plus loin du côté du Ocean Reef & Yacht Club pour une ambiance un peu plus familiale. Après-midi repos.

► **Jour 2.** Matinée à Freeport, visite du *Garden of the Groves*, de la *Perfume Factory*, puis direction le *Port Lucaya Market Place* pour un déjeuner international dans une ambiance festive. L'après-midi, plongée ou rencontre avec les dauphins via le centre UNEXSO, une excursion inoubliable ! Le soir, authentique et incontournable *fish fry* à Smith Point si vous tombez un mercredi.

► **Jour 3.** Tour de l'île. Au départ de Freeport, partez d'abord en direction de la partie Est de l'île, sauvage et très peu peuplée. Visite du Lucayan National Park, de ses cavités sous-marines, de ses mangroves et de sa fameuse plage de Gold Rock Beach – le film *Pirates des Caraïbes* a été tourné à deux pas ! Poursuivez ensuite vers la pointe est pour découvrir les quelques villages de pêcheurs parsemés çà et là, puis revenez sur vos pas direction Freeport et West End. Visite de la Bahamian Brewery, où est brassée la Sands, l'une des deux bières nationales. Si vous ne souhaitez pas louer de véhicule, des agences organisent des tours à la journée, en jeep par exemple, incluant également quelques activités.

► **Jour 4.** Plage, repos, et éventuellement activités de loisir autour de Freeport.

► **Jour 5.** Départ pour Marsh Harbour, Abaco. Location éventuelle d'une voiture. Visite de la petite ville et de sa marina, puis direction le nouveau village de Schooner Bay, au sud. Découverte du site et nuit au Sandpiper Inn.

► **Jour 6.** En voiture de location ou via une agence telle que The Great Abaco Express, tour de l'île et de ses principaux points d'intérêt : Sandy Point, Cherokee Sound, Little Harbour et le Pete's Pub & Gallery, Bahama Palm Shore pour l'observation des perroquets d'Abaco, la ferme et le laboratoire d'Abaco Neem, quelques trous d'eau bien cachés, etc.

► **Jour 7 et 8.** Départ pour Hope Town via Marsh Harbour. Sur place, visite du phare, du musée Wyannie Malone, flânerie dans les ruelles et impasses de ce village aux airs de maison de poupée. Plage et snorkeling du côté du Hope Town Harbour Lodge.

► **Jour 9.** Retour sur l'île principale d'Abaco, cette fois-ci en direction du nord et de Treasure Cay. Visite du bourg et après-midi sur sa longue plage de sable fin.

► **Jour 10.** Excursion vers Green Turtle Cay. Visite village, du *Loyalist Memorial Sculpture Garden*, du musée Albert Lowe, et coup d'œil au cimetière. En fin de journée, retour à Treasure Cay.

► **Jour 11.** Départ matinal pour Bimini via Freeport. Arrivés à destination, repos et détente aux alentours de l'hôtel avant visite le lendemain.

► **Jour 12.** Matinée découverte de Bimini Sud, avec au programme une promenade nature vers la fontaine de jouvence, et le passionnant Shark Lab (visite sur demande la veille). L'après-midi, direction Bimini Nord au Bimini Big Game Club et rendez-vous au centre de plongée de Neal Watson pour une sortie en pleine mer à la rencontre des requins-marteaux (en saison) ou des dauphins sauvages.

► **Jour 13.** Location d'une voiturette de golf et visite des points d'intérêt de Bimini Nord, marquée par le souvenir d'Hemingway et de Martin Luther King. A ne pas manquer notamment : *Dolphin House*, le petit musée de Bimini et l'atelier d'Ansil Saunders. L'après-midi, excursion en bateau de pêche dans la mangrove de Bimini Est.

► **Jour 14.** Retour à Freeport, puis en France, la tête chargée de souvenirs et l'appareil photo rempli de sublimes clichés.

Séjours combinés États-Unis/Canada – Bahamas ou Cuba – Bahamas

La situation géographique des Bahamas et sa proximité avec le continent américain permettent facilement de programmer une extension. Changement d'ambiance et de style avec saut de puce de Miami à Nassau en 40 minutes ; après la Californie pas besoin de s'envoler vers Hawaï, on peut réduire le trajet retour Europe avec un mini-séjour aux Bahamas. Tout est possible, visiter les parcs de l'Ouest américain et faire une extension plage sur une île de l'archipel, même après un raid en moto-neige au Canada, imaginez une semaine de détente sur une plage de rêve.

Et si vous envisagiez quelques jours à la Havane, la capitale de Cuba et la suite de votre séjour sur l'une des destinations des Bahamas ? Voilà aussi une combinaison des plus originales !

Séjours thématiques

À chaque île son style de vacances, mais, de toute façon, chacune de ces îles sera, à sa manière, un remède souverain au stress de la vie quotidienne, une invitation à la découverte et au farniente.

► **Pêche.** Les amateurs de pêche sportive vont s'en donner à cœur joie. Goûter à l'intense sensation d'attraper un *bonfish* ou un marlin de compétition. Les îles à privilégier pour cette pratique sont Andros, Crooked Island et Long Island.

► **Plongée.** Les amoureux des mers chaudes au bleu indigo et des barrières de corail colorées seront comblés. Une variété de poissons à couper le souffle, une température idéale, bienvenue au paradis de la plongée. Toutes les îles sont propices à cette activité : San Salvador est particulièrement recommandée



Blue lagoon Island.



© THE ISLANDS OF THE BAHAMAS

INVITATION AU VOYAGE

Grand Bahamas Island.

pour ses tombants, Andros pour ses trous bleus (en mer comme sur terre), Nassau et Grand Bahama pour les programmes de rencontre avec les requin et les dauphins, et plus méconnu, Cat Island est un excellent spot pour ses requins longimanés (le deuxième au monde semble-t-il après l'Égypte) ; le Greenwood Beach Resort et son centre de plongée vous accueillent en plus en français.

► **Voile et plaisance.** Les eaux bahaméennes et leurs mille nuances de bleu constituent un véritable paradis pour les amoureux de la voile et de la plaisance. Sans conteste, les Abacos constituent l'ensemble d'îles le plus adapté (et le plus prisé) pour cette pratique : sillonner ses cays, découvrir ses belles marinas, accoster le temps du déjeuner sur le ponton d'un bon restaurant par exemple... Tout est parfaitement pensé pour accueillir les plaisanciers du monde entier, et ce n'est d'ailleurs pas un hasard si les organismes The Moorings et Dream Yacht Charter y ont jeté l'ancre : vous pourrez aisément louer auprès d'eux voilier ou catamaran. The Moorings a ouvert une deuxième base aux Bahamas, au Paradise Harbour Club Marina sur Paradise Island, afin de proposer des croisières vers les Exumas ou les Berry Islands.

► **Kite.** Avec ses eaux peu profondes et son environnement d'exception, les Bahamas constituent aussi une belle destination kitesurf. Les organismes ne sont pas encore très nombreux ; vous en trouverez notamment à Exuma (Exuma Kitesurfing), San Salvador (au Guanahani Beach Club) et sur Cat Island (Antoine du Greenwood Beach Resort est instructeur... Et francophone).

► **Golf.** La Mecque du golf, les parcours sont de classe mondiale et situés dans des cadres somptueux, souvent dessinés par les plus grands. Le climat tropical idyllique permet de jouer toute l'année. Les îles à privilégier pour parfaire son swing sont Nassau, Grand Bahama, les Abacos et Great Exuma.

► **Vivre avec les Bahaméens.** Pour découvrir les subtilités d'une culture hors du commun, adhérez au programme People to People. Des centaines de familles choisies par le ministère du Tourisme pour faire découvrir l'art de vie à la bahaméenne et partager ainsi en couple ou en famille, une partie de golf, un pique-nique sur la plage... Disponible sur la plupart des îles mais particulièrement recommandé sur les Out Islands.

► **Mariage et voyage de nocces.** Les Bahamas constituent une toile de fond spectaculaire pour une déclaration, un mariage d'exception ou un voyage de nocces de rêve. Imaginez une cérémonie pieds nus au bord de l'eau, sur une île privée aux Exumas, dans le confort d'un hôtel 5 étoiles ou sur une plage vierge délicatement posée devant votre petit cottage ou un mariage romantique à Cat Island dans un hôtel de charme. Envie d'un mariage traditionnel dans une église, classique dans un cloître français du XIV^e siècle, festif au cœur du carnaval Junkanoo, glamour sur Love Beach à Paradise Island, mystique en plongée, etc. Les possibilités sont larges et les agences spécialisées ont le souci du détail pour faire de ce moment une réussite. Il existe également un wedding planner en France : Bahamour www.bahamour.fr

COMMENT PARTIR ?

PARTIR EN VOYAGE ORGANISÉ

Les agences de voyages vous proposeront des croisières vers les spots de plongée et les paysages de cartes postales des Bahamas. Il faut dire qu'il y a fort à faire si vous êtes amateurs de grands espaces hors et sous l'eau ! Evidemment, la destination est aussi propice aux voyages de noces. Se marier sous les cocotiers ne sera donc pas difficile. De nombreux tour-opérateurs vous proposeront aussi de réaliser votre voyage sur mesure avec vols, hébergement, location de voiture ou de voiliers, des formules « all inclusive » ou des circuits découverte... Bref, il est presque possible de tout faire !

Spécialistes

Vous trouverez ici les tours opérateurs spécialisés dans votre destination. Ils produisent eux-mêmes leurs voyages et sont généralement de très bon conseil car ils connaissent la région sur le bout des doigts. À noter que leurs tarifs se révèlent souvent un peu plus élevés que ceux des généralistes.

■ AMV SUBOCEA

4, rue Henri et Antoine-Maurras (16^e)

Marseille ☎ 04 95 06 12 39

www.amv-voyages.fr – info@amv-suboceas.com

16 destinations, 1 réceptif majeur

Les Bahamas, ce sont en tout 700 îles et îlots et 16 destinations touristiques majeures, déclinées en trois groupes : Nassau et Paradise Island composent le premier ; Grand Bahama Island à elle seule constitue le deuxième, tandis que le reste des 14 destinations se regroupent dans l'ensemble des Out Islands, ou Family Islands. Selon votre profil et vos centres d'intérêt, mieux vous orienter vers l'une ou l'autre de ces destinations : chacune possède en effet une identité propre et un caractère bien singulier. Nous vous aidons dans ce guide à faire votre choix, mais rien de tel si vous préférez l'encadrement d'un professionnel de tourisme que de passer par un réceptif sur place, d'autant plus si vous souhaitez sillonner plusieurs îles. Entre le transport aérien et les déplacements sur place, cela peut s'avérer un sacré coup de pouce.

■ MAJESTIC HOLIDAYS

Hillside Manor – Cumberland Street

NASSAU ☎ +1 242 323 1410 / + 1 242 677 2620

www.majesticholidays.com – reservations@majesticholidays.com

Package 6-7 nuits à partir de 1 100 US\$ selon le type d'hébergement et les activités choisies.

Excursions d'une journée disponibles. Assistance permanente et français.

Majestic Holidays est le spécialiste réceptif aux Bahamas. Avec une vaste infrastructure humaine et logistique, cette agence peut vous proposer des packs fermés et/ou sur mesure, et vous organiser aussi tous types d'excursions et tours pendant votre séjour. En plus des options Nassau et Paradise Island du catalogue, les propositions pour les Out Islands sont également au programme. Les formules thématiques Island Hopping Packages offrent au visiteur la possibilité de découvrir deux à trois îles des Bahamas sur une semaine. Majestic Holidays favorise la proximité et collabore avec l'association The Out Islands of The Bahamas, qui offre souvent des promotions et des conditions spéciales pour visiter les « Family Islands ».

► **Renseignez-vous aussi sur le Air Credit.** En arrivant à San Salvador avec Air Caraïbes, montez à bord d'un avion charter vers les îles du Sud, un certain nombre d'hôtels font partie du programme et si le vôtre en est, un remboursement de 250 US\$ vous sera accordé. À noter qu'il existe aussi un Air Credit de 250 US\$ sur les offres de séjour en extension de la Floride directement sur les îles extérieures des Bahamas.

► **Autre bon plan futé : le 2 Fly Free programme.** Billets offerts depuis Nassau vers n'importe quelle Out Island en séjournant dans l'un des hôtels partenaires du dispositif : 1 billet offert pour un séjour de 4 à 6 nuits ; 2 billets offerts pour un séjour de 7 nuits et plus.

Croisières, safaris et séjours plongée d'une semaine et plus tout au long de l'année. Meilleure période indiquée sur le site suivant la destination. Départ depuis la France, possible également depuis la Belgique et la Suisse.

Depuis plus de 20 ans, AMV Subocéa conçoit et sélectionne des croisières et séjours plongée pour des passionnés. Seuls, en famille ou entre amis, débutants ou confirmés, croisières ou séjours, les spécialistes d'AMV Subocéa concoctent jour après jour des vacances plongée autour du monde, à la portée de tous. L'agence propose un séjour plongée à Grand Bahama accessible à toute la famille.

■ AQUAREV

2, rue du Cygne (1^{er})

Paris

☎ 01 48 87 55 78

www.aquarev.fr

info@aquarev.com

Ouvert de 9h30 à 17h30.

Aquarev propose des croisières, des centres et sites de plongée mais aussi des hébergements triés sur le volet aux Bahamas. L'occasion de découvrir tombants, récifs, grottes et épaves au milieu d'une faune aquatique très riche.

■ BACK ROADS

14, place Denfert-Rochereau (14^e)

Paris

☎ 01 43 22 65 65

www.backroads.fr

contact@backroads.fr

Back Roads a choisi de composer avec vous votre séjour aux Bahamas, afin d'être à l'écoute de vos besoins et de trouver des tarifs étudiés. Vols, hôtels à travers tout l'archipel, croisières : de nombreux éléments sont à votre disposition pour construire le séjour qui vous ressemble.

■ DIRECTOURS

9, rue de la Paix (2^e)

Paris

☎ 01 45 62 62 62

www.directours.com

serviceclients@directours.com

Directours est un tour-opérateur qui vend en direct au public, sans passer par les agences de voyages. Sa brochure est uniquement sur Internet, ce qui présente l'avantage de coller à l'actualité des promotions. Séjours, week-ends, voyages individuels à la carte, offres vol+hôtel, location de voiture, conseils de vendeurs connaissant la destination et prix constamment réactualisés, Directours mise sur la qualité du produit en pratiquant les prix les plus bas. De très nombreuses options sont proposées ici pour profiter pleinement des Bahamas, avec de nombreux combinés d'îles possibles.






+1.242.323.1410
www.majesticholidays.com
reservations@majesticholidays.com

H2O VOYAGES

85, rue Louis Pasteur
Trélazé

☎ 02 41 24 69 00

www.h2ovoyage.com

france@h2ovoyage.com

Cette agence est spécialisée dans les voyages d'exception. Avec eux, vous pouvez explorer le monde sauvage d'Asie ou d'Afrique, découvrir les peuples de Papouasie ou de Namibie, parcourir l'Inde en moto, faire un trip sportif en Nouvelle-Zélande ou simplement vous reposer dans un hôtel luxueux des Maldives. L'équipe, hyper spécialisée, donne aussi de bons conseils sur la sécurité, région par région. De nombreux séjours plongés sont proposés dans tout l'archipel des Bahamas.

JETSET VOYAGES

41-45, rue Galilée (16^e)

Paris

☎ 01 53 67 13 00

www.jetset-voyages.fr

agence@jetset-voyages.fr

« Prêt-à-porter » ou « cousu main », comme ils disent ! JetSet, ce sont plus de vingt ans d'expérience à votre écoute pour que votre séjour soit à votre image. Spécialiste des Etats-Unis, l'agence fait un petit écart aux Bahamas pour proposer un séjour « Cocktail d'îles » de 14 jours.

LA MAISON DES ÉTATS-UNIS

3, rue Cassette (6^e)

Paris

☎ 01 53 63 13 43

www.maisondesetatunus.com

Loin du tourisme de masse, la Maison des Etats-Unis réinvente pour vous le voyage en Amérique du Nord à travers des escapades en individuel ou en groupe, suivant toujours des itinéraires maison. L'équipe est composée à la fois de spécialistes, mais aussi de vrais voyageurs qui apportent une touche personnelle. Plusieurs séjours de 9 jours sont proposés dans différentes îles des Bahamas, et des combinés avec la Floride ou New York sont possibles.

UN MONDE BAHAMAS

24, rue Chauchat (9^e)

Paris

☎ 01 70 38 22 13

www.unmondebahamas.com

infos@unmonde.fr

Il y a de tout ! Un Monde Bahamas propose des séjours et des combinés inter-îles mais également avec les Etats-Unis (New York, la Floride...). Un large choix d'hôtels est disponible, et vous pouvez choisir votre séjour par thème d'activités : pêche au gros, plongée, Spa, casino, nage avec les dauphins ou les requins, golf ou excursions au départ de Nassau. Egalement des croisières et voyages de noces.

Ô VOYAGES

☎ 01 42 25 53 99

www.ovoyages.com

L'agence propose deux séjours tout inclus de 9 jours dans de superbes resorts bahaméens pour des séjours axés sur la détente.

TERRE ET NATURE VOYAGES

23, rue d'Ouessant (15^e)

Paris

☎ 01 45 67 60 60

www.terreetnature.com

contact@terreetnature.com

Ouvert du lundi au vendredi de 9h30 à 19h. Sur rendez-vous en dehors de ces horaires.

Terre et Nature Voyages vous propose des séjours à dominante sportive ou culturelle dans les plus beaux pays du monde. A destination des Bahamas, une croisière plongée à bord du yacht catamaran Aquacat en 8 jours est au catalogue.

Généralistes

Vous trouverez ici quelques tours opérateurs généralistes qui produisent des offres et revendent le plus souvent des produits packagés par des agences spécialisées sur telle ou telle destination. S'ils délivrent des conseils moins pointus que les spécialistes, ils proposent des tarifs généralement plus attractifs.

ALMA VOYAGES

573, route de Toulouse

Villeneuve-d'Ornon

☎ 05 33 89 17 60 / 05 56 87 58 46

www.alma-voyages.com

Ouvert de 9h à 21h.

Chez Alma Voyages, les conseillers connaissent vraiment les destinations. Ils ont la chance d'aller sur place plusieurs fois par an pour mettre à jour et bien conseiller. Chaque client est suivi par un agent attiré qui n'est pas payé en fonction de ses ventes... mais pour son métier de conseiller. Une large offre de voyages (séjour, circuit, croisière ou circuit individuel) avec l'émission de devis pour les voyages de noces ou sur mesure. Alma Voyages pratique les meilleurs prix du marché et travaille avec Kuoni, Beachcombers, Jet Tour, Marmara, Look Voyages... Si vous trouvez moins cher ailleurs, l'agence s'alignera sur ce tarif et vous bénéficierez en plus, d'un bon d'achat de 30 € sur le prochain voyage. Surfez sur leur site !

PROMOVACANCES

☎ 08 99 65 48 50

www.promovacances.com

Ouvert du lundi au vendredi de 8h à minuit. Le samedi de 9h à 23h. Dimanche de 10h à 23h. Promovacances propose de nombreux séjours touristiques, des week-ends, ainsi qu'un très

large choix de billets d'avion à tarifs négociés sur vols charters et réguliers, des locations, des hôtels à prix réduits. Également, des promotions de dernière minute, les bons plans du jour. Informations pratiques pour préparer son voyage : pays, santé, formalités, aéroports, voyagistes, compagnies aériennes.

■ THOMAS COOK

☎ 08 92 70 10 88 / 01 55 90 10 41

www.thomascook.fr

Plusieurs agences partout en France.

Tout un éventail de produits pour composer son voyage : billets d'avion, location de voitures, chambres d'hôtel... Thomas Cook propose aussi des séjours dans ses villages-vacances et les « 24 heures de folies » : une journée de promos exceptionnelles tous les vendredis. Leurs conseillers vous donneront des infos utiles sur les diverses prestations des voyagistes.

Sites comparateurs

Plusieurs sites permettent de comparer les offres de voyages (packages, vols secs, etc.) et d'avoir ainsi un panel des possibilités et donc des prix. Ils renvoient ensuite l'internaute directement sur le site où est proposée l'offre sélectionnée. Attention cependant aux frais de réservations ou de mise en relation qui peuvent être pratiqués, et aux conditions d'achat des billets.

■ ILLICOTRAVEL

www.illicotravel.com

Illicotravel permet de trouver le meilleur prix pour organiser vos voyages autour du monde. Vous y comparerez billets d'avion, hôtels, locations de voitures et séjours. Ce site offre des fonc-

tionnalités très utiles comme le baromètre des prix pour connaître les meilleurs prix sur les vols à plus ou moins 8 jours. Le site propose également des filtres permettant de trouver facilement le produit qui répond à tous vos souhaits (escales, aéroport de départ, circuit, voyagiste...).

■ JETCOST

www.jetcost.com

contact@jetcost.com

Jetcost compare les prix des billets d'avion et trouve le vol le moins cher parmi les offres et les promotions des compagnies aériennes régulières et *low cost*. Le site est également un comparateur d'hébergements, de loueurs d'automobiles et de séjours, circuits et croisières.

■ LILIGO

www.liligo.com

Liligo interroge agences de voyage, compagnies aériennes (régulières et *low cost*), trains (TGV, Eurostar...), loueurs de voiture mais aussi 250 000 hôtels à travers le monde pour vous proposer les offres les plus intéressantes du moment. Les prix sont donnés TTC et incluent donc les frais de dossier, d'agence...

■ QUOTATRIP

www.quotatrip.com

QuotaTrip est une nouvelle plateforme de réservation de voyage en ligne mettant en relation voyageurs et agences de voyage locales sélectionnées dans près de 200 destinations pour leurs compétences. Le but de ce rapprochement est simple : proposer un séjour entièrement personnalisé aux utilisateurs. QuotaTrip promet l'assurance d'un voyage serein, sans frais supplémentaires.

PARTIR SEUL

En avion

Les Bahamas possèdent 11 aéroports internationaux dont les deux plus importants sont celui de Nassau (New Providence) et celui de Freeport (Grand Bahama island). Certains vols internationaux atterrissent sur Abaco, Eleuthera, Andros, Bimini, Exuma et San Salvador. Les vols ne manquent donc pas.

► **Depuis Paris**, plusieurs options s'offrent à vous. Air Caraïbes d'abord, assure depuis début 2018 des liaisons directes chaque jeudi entre l'aéroport d'Orly et San Salvador (possibilité d'acheter un vol Paris-Nassau, la connexion pour la capitale se fait dans la foulée avec Bahamasair). American Airlines ensuite, propose des vols quotidiens depuis Paris CDG vers Nassau, Freeport, George Town, Marsh

Harbour ou North Eleuthera : nuit à Miami à l'aller et en correspondance au retour. La compagnie Air France quant à elle assure en partenariat avec Delta Air Lines des liaisons depuis Paris CDG vers différentes îles des Bahamas (George Town à Exuma, Marsh Harbour à Abaco ou North Eleuthera à Eleuthera), avec escale à Atlanta ou à New York : nuit à l'aller et en correspondance au retour. British Airways opère depuis un certain temps déjà quatre vols par semaine entre Paris-Londres et Nassau (départs également disponibles depuis d'autres villes de province). Enfin, Condor a lancé en novembre 2017 une liaison saisonnière (novembre-avril) entre Francfort et Nassau ; les billets sont disponibles depuis Paris CDG, Lyon, Marseille, Nice et Toulouse (avec escale à Francfort donc).

► **Depuis les États-Unis et le Canada**, les liaisons aériennes ne manquent pas. Les compagnies American Airlines, Bahamasair, Continental Connection/Gulfstream Airlines, Delta Air Lines, Silver Airways/United Airlines desservent différentes îles des Bahamas. Intéressant si vous souhaitez opter pour un séjour combiné.

► **Si vous faites escale aux États-Unis**, il faudra vous soumettre aux conditions d'accès sur le territoire américain et donc obtenir une « pré-autorisation » au plus tard 72 heures avant votre départ en remplissant un dossier, systématiquement, sur le site officiel : <https://esta.cbp.dhs.gov> (valable deux ans). Il vous faut également être en possession d'un passeport à lecture optique.

► **Prix moyen d'un vol Paris-Nassau.** Haute saison : de 1 000 à 1 300 € • Basse saison : de 600 à 1 000 €, parfois moins. À noter que la variation de prix dépend de la compagnie empruntée mais, surtout du délai de réservation. Pour obtenir des tarifs intéressants, il est indispensable de vous y prendre très en avance. Pensez à acheter vos billets six mois avant le départ !

Principales compagnies desservant la destination

■ AIR FRANCE

☎ 36 54

www.airfrance.fr

Air France assure quotidiennement un vol Paris Nassau avec correspondance. La première partie du trajet est opérée par la compagnie elle-même (généralement jusqu'à Atlanta, New-York ou Boston) ; Delta Air Lines prend ensuite le relais jusqu'aux Bahamas.

■ AIR CARAÏBES

☎ 0820 835 835

www.aircaraibes.com

Centrale de réservation ouverte 7j/7 de 7h à 22h.
A Paris : 4, rue de la Croix Nivert, Paris. Métro Cambronne. Ouvert du lundi au vendredi de 9h à 18h, samedi de 9h30 à 17h.

Air Caraïbes, compagnie aérienne française régulière spécialiste des Caraïbes propose au départ d'Orly Sud un vol hebdomadaire vers San Salvador aux Bahamas, avec une escale au retour à Saint-Domingue et une connexion entre San Salvador et Nassau avec la compagnie Bahamasair (lancement prévu courant 2018).

La compagnie relie également la province et la Belgique aux Bahamas au départ d'Orly Sud grâce à TGV AIR.

Air Caraïbes propose 3 classes de services à bord de ses vols transatlantiques : Soleil (Economie), Caraïbes, (Premium Economy), Madras (Affaires).

Son programme de fidélité gratuit Préférence permet de cumuler des miles et de bénéficier d'avantages.

Consultez le site Internet pour les promotions en cours. Tous les vols sont affichés et le moteur de réservation est intégré au site.

■ AMERICAN AIRLINES

☎ 08 21 98 09 99

www.americanairlines.fr

American Airlines propose des liaisons quotidiennes Paris-Nassau et Paris-Freeport ; comptez à minima une escale aux États-Unis. En passant par Miami, on pourra aussi rejoindre directement Exuma (aéroport de George Town), Abaco (aéroport de Marsh Harbour) et Eleuthera (aéroport de North Eleuthera), mais prévoyez de passer la nuit en Floride.

■ BRITISH AIRWAYS

☎ 01 86 99 00 01

☎ 08 25 82 54 00

www.britishairways.com

British Airways propose quatre vols par semaine entre Paris et Nassau, via Londres. Départs possibles également depuis la province, toujours en correspondance à Londres.

■ DELTA AIRLINES

☎ 08 92 70 26 09

fr.delta.com

La compagnie propose plusieurs vols quotidiens à destination de Nassau et de Freeport, via Atlanta, New-York ou Boston. Partenaire d'Air France, c'est notre compagnie nationale qui assure la transatlantique ; Delta opère la seconde partie du voyage. Possibilité également de rejoindre les îles d'Exuma (George Town), d'Abaco (Marsh Harbour) ou d'Eleuthera (North Eleuthera).

Sites comparateurs

Certains sites vous aideront à trouver des billets d'avion au meilleur prix. Certains d'entre eux comparent les prix des compagnies régulières et *low cost*. Vous trouverez des vols secs (transport aérien vendu seul, sans autres prestations) au meilleur prix.

■ EASY VOLS

☎ 08 99 19 98 79

www.easyvols.fr

Comparaison en temps réel des prix des billets d'avion chez plus de 500 compagnies aériennes.



ENVOLEZ-VOUS VERS LES BAHAMAS À PRIX TIMBRÉS !

LIONS&LIONS

Partez à Nassau* !

Nous vous proposons 1 vol hebdomadaire
via San Salvador** au départ de Paris Orly Sud.

Informations / Réservations

0820 835 835***

aircaraibes.com
ou en agence de voyages



AIRCARAÏBES

Haute en Couleurs

* Lancement prévu en 2018. ** Avec un vol San Salvador <-> Nassau proposé par Bahamasair.

*** 0,12€ / min. Tarif en vigueur depuis un poste fixe en France susceptible d'être modifié.

Air Caraïbes - 09 Boulevard Daniel Maris - Parc d'activité la Providence - ZAC de Dothémare - 97139 ABYMES GUADELOUPE (FWI)
www.aircaraibes.com - SA à Directoire et Conseil de surveillance au capital social de 50 789 350 € - RCS PTP 414 800 482.



■ **KIWI.COM**

www.kiwi.com

Kiwi.com (anciennement Skypicker) fut créé par un entrepreneur Tchèque Oliver Dlouhy en avril 2012 et propose une approche originale de la vente de billets d'avion en ligne. Ce site permet à ses utilisateurs de débusquer les vols les moins chers et de les réserver ensuite. Il emploie pour cela une technologie unique en son genre basée sur le recoupement de données et les algorithmes, et permettant d'intégrer les tarifs des compagnies low cost à ceux des compagnies de ligne classiques créant ainsi que des combinaisons de vols exceptionnelles dégageant des économies pouvant aller jusqu'à 50 % de moins que les vols de ligne classiques.

■ **MISTERFLY**

☎ 08 92 23 24 25 – www.misterfly.com

Ouvert du lundi au vendredi de 9h à 21h. Le samedi de 10h à 20h.

MisterFly.com est le nouveau-né de la toile pour la réservation de billets d'avion. Son concept innovant repose sur un credo : transparence tarifaire ! Cela se concrétise par un prix affiché dès la première page de la recherche, c'est-à-dire qu'aucun frais de dossier ou frais bancaire ne viendront alourdir la facture finale. Idem pour le prix des bagages ! L'accès à cette information se fait dès l'affichage des vols correspondant à la recherche. La possibilité d'ajouter des bagages en supplément à l'aller, au retour ou aux deux... tout est flexible !

■ **OPTION WAY**

☎ +33 04 22 46 05 40 – www.optionway.com

Par téléphone, du lundi au vendredi de 10h à 17h. Option Way est l'agence de voyage en ligne au service des voyageurs. L'objectif est de rendre la réservation de billets d'avion plus simple, tout en vous faisant économiser. 3 bonnes raisons de choisir Option Way :

► **La transparence comme mot d'ordre.** Fini les mauvaises surprises, les prix sont tout compris, sans frais cachés.

► **Des solutions innovantes** et exclusives qui vous permettent d'acheter vos vols au meilleur prix parmi des centaines de compagnies aériennes.

► **Le service client**, basé en France et joignable gratuitement, est composé de véritables experts de l'aérien. Ils sont là pour vous aider, n'hésitez pas à les contacter.

Location de voitures

■ **AUTO EUROPE**

☎ 08 05 08 88 45

www.autoeurope.fr

reservations@autoeurope.fr

Auto Europe négocie toute l'année des tarifs privilégiés auprès des loueurs internationaux

et locaux afin de proposer à ses clients des prix compétitifs. Les conditions Auto Europe : le kilométrage illimité, les assurances et taxes incluses à tout petits prix et des surclassements gratuits pour certaines destinations. Vous pouvez récupérer ou laisser votre véhicule à l'aéroport ou en ville.

■ **AVIS**

☎ 08 21 23 07 60 / 09 77 40 32 32

www.avis.fr

Avis est un loueur de voiture. Mais au-delà de la seule location de voiture, les agents d'Avis, présents dans 165 pays, conseillent et renseignent sur le choix du véhicule, sur les services, les accessoires... De la simple réservation d'une journée à plus d'une semaine, Avis s'engage sur plusieurs critères, sans doute les plus importants. Proposition d'assurance, large choix de véhicules de l'économique au prestige (petites citadines, berlines équipées, 4x4, cabriolets, minibus, prestige etc.) avec un système de réservation rapide et efficace.

■ **BSP AUTO**

☎ 01 43 46 20 74

www.bsp-auto.com

Site comparatif accessible 24h/24. Ligne téléphonique ouverte du lundi au vendredi de 9h à 21h30, le week-end de 9h à 20h.

Il s'agit là d'un prestataire qui vous assure les meilleurs tarifs de location de véhicules auprès des grands loueurs dans les gares, aéroports et centres-villes. Le kilométrage illimité et les assurances sont souvent compris dans le prix. Les bonus BSP : réservez dès maintenant et payez seulement 5 jours avant la prise de votre véhicule, pas de frais de dossier ni d'annulation (jusqu'à la veille), la moins chère des options zéro franchise.

■ **TRAVELERCAR**

☎ 01 73 79 27 21

www.travelercar.com

contact@travelercar.com

Service disponible aux aéroports de Roissy-CDG, Orly, Beauvais, Nantes Atlantique et Lyon St-Exupéry.

Agir en éco-responsable tout en mutualisant l'usage des véhicules durant les vacances, c'est le principe de cette plateforme d'économie du partage, qui s'occupe de tout (prise en charge de votre voiture sur un parking de l'aéroport de départ, mise en ligne, gestion et location de celle-ci à un particulier, assurance et remise du véhicule à l'aéroport le jour de votre retour, etc.). S'il n'est pas loué, ce service vous permet de vous rendre à l'aéroport et d'en repartir sans passer par la case transports en commun ou taxi, sans payer le parking pour la période de votre déplacement ! Location de voiture également, à des tarifs souvent avantageux par rapport aux loueurs habituels.

SE LOGER

L'éventail des possibilités d'hébergement qu'offrent les Bahamas est extrêmement large. De la pension de famille au palace colonial, du petit hôtel de charme indépendant aux grosses structures hôtelières, de la « guest-house » aux complexes *all inclusive* (tout inclus), toutes les formes d'hébergement coexistent sur les îles. D'une manière générale, les infrastructures hôtelières sont d'excellente qualité, offrent de nombreux services et sont gérées avec beaucoup de professionnalisme et un grand sens de l'hospitalité. De nombreux hôtels sont labellisés « small luxury hotels », et leur appartenance à ce type de chaîne témoigne du haut niveau de qualité de leurs prestations.

► **Quelques bémols.** Il n'y a que peu d'hôtels et de structures francophones dans les îles, ce qui offre une excellente occasion de pratiquer votre anglais. Pour info, voici une courte liste des structures où l'on parle français, au moins un peu : Club Med San Salvador, Melia Nassau et Graycliff à Nassau, Viva Wyndham Fortuna Beach et Ocean Reef & Yacht Club sur Grand Bahama Island (Kor Dormans est belge), Paradise Bay sur Exuma (super accueil de Cédric Pantanella), Tiamo Resort sur South Andros, ou encore le Greenwood Beach Resort sur Cat Island, où Pauline et Antoine vous accueillent comme des rois, noix de coco en prime. Les resorts de Sandals et d'Atlantis ont aussi généralement quelques membres francophones.

La qualité des établissements peut varier d'une île à l'autre. Mais surtout, les hôtels restent chers sur la majorité des îles. Les possibilités de camping sont inexistantes. Le petit déjeuner continental est de plus en plus inclus dans le prix de la nuitée (mais ce n'est pas systématique non plus), et attention aux taxes et services qui peuvent rapidement augmenter la note.

Hôtels

On distinguera plusieurs catégories d'hôtels, qui permettront de satisfaire tous les clients, des plus modestes aux plus exigeants.

► **Les « méga resorts ».** Géants du tourisme, ces immenses complexes hôteliers qui comptent de 700 à 1 500 chambres en moyenne appartiennent en général à des chaînes internationales (Sandals, Hilton, Wyndham, Hyatt, Melia, Atlantis) et

reproduisent le même concept et les mêmes niveaux de prestations d'un pays à l'autre.

Bien équipés en infrastructures sportives (piscines, courts de tennis, salle de sport) et offrant un large éventail d'activités sportives nautiques et terrestres (plongée, voile, golf...), ils comptent également de nombreux restaurants et bars de différentes catégories, et souvent un bout de plage privatisé. Ces « resorts » se trouvent principalement sur les îles de Nassau, de Paradise Island et de Grand Bahama Island. Certains proposent des formules club, tout compris, d'autres des formules à la carte.

► **L'hôtellerie de charme.** Elle est composée de structures de 10 à 60 chambres. Elle compte une centaine d'hôtels à l'ambiance plus chaleureuse, voire familiale. Ils correspondent à différentes catégories de confort, du Bed & Breakfast sans prétention à des haltes de grand luxe, classées parmi les plus beaux hôtels du monde. Certains se logent dans des demeures centenaires au style colonial, d'autres sont abrités dans des édifices récents.

Très nombreux dans les Out Islands, ces petits établissements offrent des prestations de restauration et possèdent des équipements sportifs. C'est dans cette catégorie que l'on trouve les plus beaux hôtels des îles.

► **Les hôtels à taille humaine.** Entre ces deux extrêmes, se situent les hôtels d'une capacité moyenne de 200 chambres, « resorts » à taille humaine, qui offrent une large palette d'activités et de services, restaurants et bars.

► **Les petits hôtels.** Enfin la petite hôtellerie, offrant un confort modeste mais correct, à des prix plus doux, existe également. Ces hôtels sont en général des entreprises familiales, où l'ambiance est plus locale. Ils attirent le plus souvent une clientèle jeune et sportive. On trouve des haltes de ce type sur toutes les îles.

► **Locations de villas ou d'îles !** Pour les séjours de longue durée ou pour privilégier l'indépendance, vous pouvez opter pour une location de villa ou d'appartement dans un condominium. Généralement assez luxueuses, ces locations peuvent comprendre des prestations annexes (restaurants et activités sportives). Cette option existe sur toutes les îles. De nombreux sites Internet présentent des catalogues de locations.

REPÉREZ LES MEILLEURES VISITES

★ INTÉRESSANT ★★ REMARQUABLE ★★★ IMMANQUABLE ★★★★★ INOUBLIABLE

SE DÉPLACER

Avion

C'est le moyen de transport privilégié entre les îles, car c'est le plus rapide. Toutes les îles importantes possèdent un aéroport, voire deux ou trois, soit au total 60 aéroports nationaux qui parfois se résument à une simple piste d'atterrissage. La plupart des vols intérieurs rayonnent depuis Nassau, ce qui rend compliqué l'établissement d'un itinéraire dans l'archipel, en augmentant également le coût. Pour les liaisons internes, prévoyez d'arriver à l'aéroport 2 heures avant le décollage et optimisez vos valises : les soutes à bord de l'appareil peuvent s'avérer très petites. La solution peut être d'affréter un avion charter pour ces déplacements afin d'optimiser le temps dévolu aux vacances et, à partir de trois passagers, cette option peut s'avérer plus économique. De nombreuses compagnies proposent ce type de service dans tous les aéroports, notamment dans les Out Islands. Bahamasair est la compagnie aérienne nationale, et différentes petites compagnies d'aviation proposent des liaisons plus ciblées géographiquement, souvent au départ de Nassau.

► **Bahamasair** assure les liaisons vers quasiment toutes les îles à des fréquences assez importantes. Depuis Nassau, vols vers Grand Bahama Island, les Abacos, Eleuthera, les Exumas, Long Island, Inagua, Mayaguana, San Salvador, Crooked Island de Acklins. Pour quitter les Bahamas, ou bien si vous venez de l'international, sachez que Bahamasair vole aussi vers et depuis les États-Unis (Chicago, Fort Lauderdale, Houston, Miami, Orlando, West Palm Beach), Haïti (Port au Prince et Cap Haïtien), Cuba (La Havane et Santa Clara), et les îles Turques-et-Caïques (Providenciales). On déplore parfois le manque d'exactitude des rotations, et l'on recommande en conséquence de prendre ses précautions en cas de correspondance avec un vol international – www.bahamasair.com

► **Pineapple Air** dessert essentiellement Eleuthera : North Eleuthera, Governor's Harbour et Rock Sound – www.pineappleair.com

► **Western Air** vole vers Bimini, Grand Bahama (Freeport) et Andros (San Andros et Congo Town) – www.westernairbahamas.com

► **Flamingo Air** rejoint Andros (Mangrove Cay) et les Exumas (Staniel Cay). La compagnie opère également depuis Freeport et assure ainsi des liaisons Freeport-Bimini ou Freeport-Abacos (Marsh Harbour) – www.flamingoairbah.com

► **Sky Bahamas** dessert Depuis Nassau, vols vers Grand Bahama Island (Freeport), les Abacos

(Marsh Harbour), les Exumas (George Town) et Cat Island (Arthur's Town et New Bight). La compagnie dessert également Bimini depuis la Floride – www.skybahamas.net

► **Southern Air** opère des liaisons vers Eleuthera (North Eleuthera et Governor's Harbour) et Long Island (Stella Maris et Deadman's Cay) – www.southernaircharter.com

► **Leair Charter** assure des rotations depuis Nassau vers Andros (Mangrove Cay et Fresh Creek), et vers les Berry Islands (Great Harbour Cay) – www.flyleair.com

AIR CARAÏBES

☎ 0820 835 835

Voir page 20.

Bateau

► **Ferry.** Les ferries de la compagnie Bahama Fast Ferries (☎ +1 242 323 2166 – www.bahamafastferries.com – terminal et guichets sur Potter's Cay Dock, à Nassau) sont un moyen sûr et assez rapide de gagner certaines îles depuis Nassau : Eleuthera, Harbour Island, Spanish Wells, Andros, Abaco, Grand Bahama Island, Exuma et Long Island. Les rotations sont régulières, le transport est rapide et les horaires respectés. Il est prudent de réserver sa place à l'avance. Pour vous rendre à Harbour Island, Spanish Wells et Governor's Harbour à bord du BoHengy, comptez de 155 à 173 US\$ l'aller-retour par adulte et de 108 à 126 US\$ par enfant. Pour les autres liaisons, comptez de 107 à 130 US\$ par adulte l'aller-retour et de 68 à 91 US\$ par enfant au départ de Nassau. Entre Exuma et Long Island, et entre Spanish Wells et Harbour Island, comptez 52 US\$ par adulte et 29 US\$ par enfants.

► **Mail-boats.** Les bateaux-poste (*mail-boats*) sont pour certaines îles le seul contact avec la capitale. Ils ont pour vocation de livrer sur les îles des équipements et denrées nécessaires à la vie locale. Une flotte de quelque vingt bateaux privés, subventionnés par le gouvernement, sillonne les eaux de l'archipel avec des rotations régulières effectuant une tournée hebdomadaire de toutes les îles, mais avec des horaires souvent erratiques. Les mail-boats peuvent également embarquer des passagers pour des trajets inter-îles entre Nassau et les autres îles habitées, qu'ils effectuent à un rythme hebdomadaire ou bihebdomadaire, le plus souvent de nuit. C'est un moyen de transport peu coûteux, surtout utilisé par les Bahaméens que par les touristes. Les



Le bord de mer de Nassau.

voyages sont longs, de 6 à 24 heures selon les destinations, le nombre de places est limité, les conditions de confort sont rudimentaires, avec parfois des cabines de 4 à 6 passagers, et un service de restauration à bord. Les premiers arrivés sont les premiers embarqués. Départ à Nassau de Potter's Cay.

Bus

Les transports en commun sont peu développés aux Bahamas. Des autobus, les jitneys, circulent sur l'île de New Providence et de Freeport entre l'aube et 19h (voire 20h quand les jours sont longs). Le tarif unique est de 1,25 US\$ par personne. Sur les îles extérieures, il n'existe pas de transports en commun.

Voiture

Héritage anglais oblige, on conduit à gauche aux Bahamas, quel que soit le véhicule emprunté. Les grandes enseignes internationales que sont Avis et Hertz sont présentes sur New Providence (Nassau) et Grand Bahama Island (Freeport). Sur certaines îles, comme à Eleuthera, on loue plutôt sa voiture auprès des habitants. Sur d'autres (Exuma, Long Island, Abaco notamment), on fera appel à des compagnies locales. Les véhicules sont en bon état. Il faut compter de 70 à 100 US\$ par jour. Formalités classiques : permis de conduire, passeport, empreinte de carte de crédit.

Le permis de conduire européen est valable 3 mois. Attention, les véhicules étant originaires des États-Unis, le volant est parfois à gauche, ce qui complique un peu les choses pour la visibilité. Cependant, pas de panique, la vitesse est généralement très réduite. Dans plus petites

îles et cays des Out Islands (Harbour Island, Bimini, Hope Town ou encore Green Turtle Cay), la voiture est remplacée par la voiturette de golf, un moyen de locomotion très prisé des habitants comme des touristes ; elle se loue entre 35 et 75 US\$ par jour selon les îles et les prestataires.

Taxi

Se déplacer en taxi est très courant sur les îles, notamment dans les plus vastes. Les tarifs sont établis officiellement, donc non négociables, et aucun taxi officiel n'y déroge. En conséquence, pas de mauvaise surprise, même si les distances, parfois longues, chiffrent rapidement. Il peut arriver qu'un chauffeur anonyme en maraude propose ses services à des tarifs compétitifs, mais comme partout, c'est à vos risques et périls – quoique les périls sur les îles soient plutôt rares...

Deux-roues

Les loueurs se trouvent le plus souvent dans l'enceinte des hôtels, à moins que ceux-ci n'en mettent à votre disposition gratuitement. La bicyclette est un moyen de locomotion pratique dans la mesure où le terrain est plat, mais attention à ne pas se faire avoir par les distances : les îles sont plus grandes qu'elles n'y paraissent, et hormis sur Bimini, Harbour Island, Hope Town et autres petits cays, il est difficilement envisageable d'en faire la traversée en pédalant.

Les scooters sont également assez présents sur les îles. On vous demandera une caution (empreinte de carte de crédit) pour vous livrer le deux-roues, et bien sûr, d'avoir plus de 18 ans.

Ship channel Cay, The Exumas.

© THE ISLANDS OF THE BAHAMAS



DÉCOUVERTE



LES BAHAMAS EN 20 MOTS-CLÉS

Atlantide

Ce n'est plus la peine de chercher l'Atlantide, on a retrouvé la cité mythique perdue au fond des mers dans les eaux bahaméennes ! Depuis Platon, les anciens Grecs pensaient que l'île fabuleuse de l'Atlantide, détruite par un tremblement de terre et engloutie par la mer, se trouvait au-delà du détroit de Gibraltar. En 1968, la découverte d'énormes blocs de calcaire soigneusement alignés sur quelque 800 m de long et formant une sorte de route sous-marine, près de la côte de North Bimini a renforcé l'hypothèse selon laquelle l'Atlantide se trouverait dans l'archipel des Bahamas. Les plongeurs peuvent découvrir sans difficulté cette voie impressionnante qui se déploie près du rivage à seulement 7 m de profondeur. Un mégacomplexe hôtelier situé sur Paradise Island, l'Atlantis, s'est approprié la thématique de la cité perdue pour développer de gigantesques attractions marines.

Bahamahost

Cette initiative du gouvernement protège le visiteur du harcèlement dont les touristes font l'objet dans certains pays. Le « Bahamahost » est un programme organisé par le ministère du Tourisme, destiné à former les Bahaméens à l'accueil et à l'information des touristes. Ceux qui ont suivi ce programme sont habilités à

guider les touristes et à leur faire découvrir les curiosités locales. Ainsi la plupart des chauffeurs de taxis ont suivi ce programme et se révèlent d'excellents guides touristiques. A Nassau et à Freeport, les guides Bahamahost sont reconnaissables au badge aux couleurs du drapeau bahaméen qu'ils arborent ; ils proposent des visites de la ville à un prix non négociable fixé par l'office du tourisme.

Bush medicine

La médecine par les plantes est un héritage de la période de l'esclavage et les pratiques en ont été développées par la population noire venue d'Afrique. Ce savoir-faire s'est transmis de génération en génération jusqu'à nos jours, principalement de mère en fille. Le manque de médecins et l'isolement de certaines populations des îles extérieures lointaines ont contribué au maintien de ces pratiques à l'époque moderne. Chaque famille possède dans son jardin quelques plantes pour les maladies les plus courantes, rhumes, maux de gorge, petites plaies, et on y recourt quasi systématiquement si une visite chez le médecin ne s'impose pas. Les plantes tropicales sont principalement utilisées en tisanes et en décoctions pour soulager les maux du corps et les bobos de l'âme. La bush medicine bénéficie aujourd'hui de la curiosité de certaines industries pharmaceutiques, qui s'y intéressent même de très près.

© CELINE JACQUOT



Trio de conchs sur la plage.



© THE ISLANDS OF THE BAHAMAS

Cable Beach, Nassau.

Casinos

Même si on est loin de Las Vegas, l'enfer des tapis verts et des bandits manchots existe bel et bien sur les îles. Plusieurs casinos enflamment la nuit, et quelquefois les journées aussi. Les casinos ouverts nuit et jour sont celui de l'Atlantis sur Paradise Island, et du Baha Mar à Cable Beach (Nassau) ; Bimini compte aussi un mini-casino au Bimini Resort World. Considérés comme une enclave étrangère en territoire bahaméen, les casinos paient une patente, mais rapatrient leurs bénéfices dans le pays d'origine des sociétés propriétaires. Pour éviter une évasion du capital et également une addiction possible, les Bahaméens sont interdits de jeu de hasard par la loi.

Cays

C'est le nom des îlots qui ponctuent les eaux bahaméennes. Plus petites que les Islands, les Cays, parfois un simple affleurement de terre qui émerge dans le bleu de la mer, sont innombrables et révèlent de bien jolis paysages sauvages et des plages souvent désertes.

Calypso

Le rythme traditionnel langoureux des îles est hérité de la période de l'esclavage, quand les esclaves se défiaient avec des vers humoristiques ou polémiques mis en musique au rythme de bâtons entrechoqués. Cette joute oratoire est devenue une musique plus élaborée avec guitares et batteries, enrichie des influences des rythmes africains.

Conch

Ce gros coquillage, connu sur les îles françaises voisines sous le nom de lambi,

est un véritable symbole des Bahamas. Les réserves bahaméennes paraissent tout simplement inépuisables, et on rencontre par endroits de véritables cimetières de coquillages, imposantes montagnes de cônes blancs et roses qui témoignent de l'appétit des Bahaméens pour leur chair. Les anciens Lucayans utilisaient autrefois le coquillage vide pour communiquer. Aujourd'hui la *conch* occupe une place de choix sur la table bahaméenne. Préparée de multiples façons, elle est en effet la grande vedette de la cuisine locale. Vous pourrez en consommer autant que vous voudrez, en salades, frits, en beignets, en consommé mais attention, vous ne serez pas autorisés à rapporter une de ces volumineuses coquilles orangées.

Églises

Méthodistes, anglicanes, protestantes, catholiques, luthériennes, réformées, adventistes, évangéliques, du 7^e jour, Assemblée de Dieu, Témoins de Jéhovah, Saints des derniers jours... les églises de toutes confessions sont légion sur les îles. Les Bahaméens sont très pieux, et fréquentent leur église en grande pompe. Le dimanche matin retentissent des chants religieux et des gospels accompagnés de musiques entraînantes.

Farniente

Qu'il est doux à l'oreille ce mot italien qui signifie « ne rien faire » ! C'est sans doute le maître mot des vacances aux Bahamas... Lézarder sur la plage, musarder dans les ruelles des villages, flâner aux terrasses des cafés, nager paresseusement dans des eaux translucides, bref, ne rien faire... tout un programme !

Grouper

Plus communément connu sous le nom de mérou, ce succulent poisson occupe une place importante dans la cuisine, il est souvent accompagné du plat traditionnel peas'n'rice.

Impôts

Sur le chapitre de la fiscalité, les Bahaméens sont à envier puisqu'ils ne paient pas plus d'impôt sur le revenu, les plus-values et sur le capital, que les entreprises locales. Pas de droits de successions ni d'impôt sur la fortune. Si l'envie vous prenait de vous installer sur place pour échapper à une fiscalité trop présente... Cependant les sociétés financières enregistrées dans le pays font l'objet d'une surveillance permanente, principalement pour lutter contre le blanchiment.

Junkanoo

Le carnaval bahaméen est une des expressions les plus authentiques de la culture bahaméenne. Durant la période de Noël, ce carnaval haut en couleur est célébré avec effervescence un peu partout sur les îles. Les festivités atteignent leur paroxysme à Nassau, le jour du Boxing Day (26 décembre), quand le défilé démarre à 2h du matin (oui oui !) pour s'achever autour de 11h. La musique qui accompagne la parade – ou Junkanoo Rush Out – des groupes costumés et masqués, se rythme sur des tambours tendus de peaux de chèvre, des cors, des cloches en cuivre et des sifflets. D'autres instruments moins traditionnels comme les cuivres, les trompettes, les trombones, ont fait leur apparition plus récemment. Des défilés à l'attention des touristes sont organisés en période printanière et estivale.

Lune de miel

Quoi de plus romantique que de passer la bague au doigt de votre bien-aimé(e) sous le soleil de ce bel archipel. Le paradis tropical et virginal des Bahamas rend possible ce moment unique dans une vie... lune de miel les pieds dans l'eau garantie !

Mail boats

Les gros navires cargos qui assurent le fret entre les îles sont les héritiers d'une époque où l'avion n'existait pas. Aujourd'hui, ces bateaux, privés, aux rotations inter-îles régulières, transportent également quelques passagers, offrant des sièges et parfois des couchettes à des prix modiques. Ils relient les îles à une cadence en général hebdomadaire, sillonnant les eaux bahaméennes à une allure très modeste. Ils disposent d'un dock à Nassau, à Potter's Cay, où l'on peut voir leurs silhouettes à quai, autour desquelles s'activent des palans chargeant à bord les victuailles et les biens de consommation à livrer sur les îles.

Obeah

C'est la version bahaméenne du vaudou haïtien ; elle a été particulièrement vivace sur l'île de Cat Island. D'origine africaine, cette religion mêle la médecine traditionnelle et la sorcellerie. Le guérisseur, *medicine man*, est un garant des traditions et un leader spirituel. Si l'obeah n'est pas pratiquée de façon ouverte, on peut en trouver des traces dans le mode de vie villageois. Ainsi des bouteilles suspendues aux arbres d'un jardin protègent (efficacement ?) la famille des mauvais esprits.

Privateers

C'est le nom anglais des corsaires et de leurs navires. Appointés par le gouvernement anglais pour lutter contre les Français et les Espagnols,



Carnaval des Bahamas.

les *privateers* portaient une lettre de marque qui officialisait leurs fonctions. S'ils étaient capturés, ils étaient traités comme des prisonniers de guerre et non comme les mécréants dont ils copiaient les manières. Leur ère prit fin avec la signature du traité d'Utrecht qui marque la paix entre les trois nations en 1714.

Rich and famous

Têtes couronnées, stars du petit comme du grand écran et du show business, vedettes de la scène rock, top-modèles habitués à faire la Une des couvertures en papier glacé, beaucoup ont fait la réputation des îles des Bahamas et notamment de Harbour Island depuis de nombreuses décennies. Cependant, bien à l'abri dans leurs propriétés gardées, ces « *rich and famous* » ne se montrent pas, et vous aurez du mal à jouer les paparazzi ou à obtenir un autographe. On cite des noms ? Parmi les plus célèbres, Sean Connery, résident à Lyford Cay sur New Providence ; Lenny Kravitz bien sûr, qui possède une maison sur Eleuthera, d'où sa mère est originaire ; Nicolas Cage, double propriétaire d'une résidence sur Paradise Island et d'une île privée (Leaf Cay) ; le magicien David Copperfield, qui possède Musha Cay ; ou encore Johnny Depp, qui en toute discrétion, est propriétaire d'une île elle-aussi située dans les Exumas (Little Hall's Pond Cay)...

Et si tous ne possèdent pas encore leur paradis privé, peut-être aurez-vous la chance de croiser des visages familiers dans les hôtels les plus luxueux de l'archipel : un certain Gérard Depardieu au Graycliff qui sait, certains de nos champions du ballon rond, ou bien des célébrités d'outre Atlantique telles que Julia Roberts, Robert De Niro, Catherine Zêta-Jones à l'Ocean Club sur Paradise Island, ou encore Richard Gere, Lady Gaga, Katy Perry sur Harbour Island.

Sloops

Les Sloops sont d'anciennes embarcations traditionnelles, en bois et à larges voiles, dont subsiste un atelier de fabrication dans l'archipel. Dans les Exumas, la Family Island Regatta, qui a lieu le dernier week-end d'avril, est réservée aux sloops locaux.

Snorkeling

Masque, palmes et tuba sont les armes nécessaires pour s'attaquer à cette activité qui est pratiquée partout sur les îles. Les meilleurs sites sont répertoriés et des sorties sont organisées au départ de tous les hôtels. La moindre baignade peut révéler des dessous intéressants, et le *snorkeling* est de rigueur dans un programme de vacances aux Bahamas. Emportez votre propre matériel, vous ne le regretterez pas. En



© THE ISLANDS OF THE BAHAMAS

cas d'oubli, les boutiques locales et centres de plongée en proposent à la vente.

Tresses

Celles des coiffures « afro », omniprésentes et fort appréciées des touristes qui les arborent au retour des îles tels des trophées. Sur les plages, dans les *straw markets*, des femmes proposent de tresser les cheveux longs ou courts (on fixe de faux cheveux sur les cheveux courts), masculins comme féminins avec des perles colorées. Des books permettent de choisir le modèle de tressage, qu'elles exécutent avec une incroyable dextérité.

Faire – Ne pas faire

- **Ne pas oublier le tip** au moment de régler votre note de restaurant : le pourboire est d'usage aux Bahamas, pour ne pas dire une quasi-obligation.
- **Éviter d'employer le terme** « natif » ou « *native* » en anglais. Il prend aux Bahamas un caractère méprisant, voire raciste.
- **Ne pas prendre en photo** des gens sans leur avoir demandé la permission ; certains peuvent se montrer très susceptibles.
- **Éviter de faire l'aumône** aux enfants qui demandent parfois de l'argent aux touristes. Offrez-leur de préférence une friandise ou un crayon.
- **Il existe un dress code** pour les plages : pas de seins nus, puritanisme british oblige !

SURVOL DES BAHAMAS

Situé à quelques encablures au sud des côtes de la Floride, tout proche des îles des Caraïbes, l'archipel des Bahamas se déploie sur 259 000 km² (dont seulement 13 962 km² de terres). Les Bahamas sont un vrai pays, qui compte plus de 700 îles – réparties en 16 destinations, toutes différentes –, un archipel à nul autre pareil, avant-goût de paradis, unique au monde, où l'équilibre ne se dément jamais entre exotisme tropical et charme colonial.

Chacune des îles possède son caractère propre, et ses richesses tant terrestres que sous-marines la rendent unique. Certaines sont vastes et d'autres sont de simples îlots émergés. Il y a les sophistiquées et les authentiques, les désertes et celles qui sont ponctuées de villages assoupis au soleil et de bourgades accueillantes, les blanches loyalistes et les noires, les noctambules et les

sages, les show off et les sportives, quelques-uns des multiples visages d'un archipel bien loin d'engendrer la morosité...

Plages idylliques, végétation luxuriante, forêts de pins, grottes secrètes, les paysages sont certes envoûtants, mais partout c'est la mer qui reste reine avec ses eaux de rêve, sa géographie souterraine tourmentée et ses multiples habitants. On distingue traditionnellement les deux îles principales, New Providence/Paradise Island qui abrite la capitale, Nassau, et Grand Bahama Island, des îles extérieures, appelées les Out Islands ou Family Islands, qui regroupent les 14 destinations restantes de l'archipel. La structure de ce guide respecte cette distinction. Le saviez-vous ? Seuls 6 % de la surface des plages bahaméennes sont exploitées touristiquement...

GÉOGRAPHIE

Situé dans le coin le plus occidental de l'océan Atlantique, au large de la côte orientale de la Floride qui se trouve à 80 km, et au sud-est de Cuba, tout près d'Haïti, l'archipel des Bahamas s'étend sur un territoire de 259 000 km², dont 245 000 km² de surface maritime. Il fait partie de l'ensemble d'îles appelé « îles Lucayes », qui s'étend depuis la Floride au large de West Palm Beach, jusqu'au nord d'Haïti, et qui compte les Bahamas et les îles Turques-et-Caïques (ou Turks-et-Caicos).

Les 700 îles et quelque 2 300 îlots des Bahamas composent en fait plusieurs archipels qui diffèrent par leur taille et le nombre d'îles qui les composent. Ce sont des projections en surface de deux bancs océaniques de formation corallienne, édifiées sur les restes d'une chaîne de plateaux calcaires submergés, le Bahama Bank. Cet archipel se déploie en un arc nord-ouest/sud-est d'une longueur de plus d'un millier de km. Pas moins de 3 542 km de côtes, le plus souvent de magnifiques plages de sable fin bordent les terres bahaméennes.

Le relief est plat, à peine hérissé de douces ondulations des collines ; en effet le plus haut sommet de l'archipel culmine à... 63 m, c'est le mont Alvernia sur l'île de Cat Island. Les îles sont, pour la plupart, dénudées et exposées au vent. On peut parfois joindre deux îles à pied tant la mer, entre elles, est peu profonde.

Certaines des îles sont d'une taille respectable : Andros, Great Abaco, Eleuthera, Cat Island, Grand Bahama Island et Long Island sont les plus grandes.

Les autres sont de simples îlots parfois minuscules, jusqu'à n'être qu'une langue de sable blanc à peine immergée de l'eau cristalline, juste une halte de Robinson Cruséo. La géographie souterraine est, quant à elle, un peu plus tourmentée.

Les récifs coralliens ont pris naissance sur une vaste plate-forme comprise entre 0 et 15 m de profondeur. L'archipel s'enorgueillit de posséder la deuxième plus grande barrière de corail de l'hémisphère nord et la troisième au monde, après celles de l'Australie et du Belize.

CLIMAT

Tout comme ses voisins des Caraïbes, l'archipel des Bahamas est baigné par la « grande rivière océanique », le courant chaud du Gulf Stream qui entoure les îles occidentales d'eaux chaudes et claires ; il possède un climat de type subtropical

humide, tempéré par les vents du bord de mer et les alizés du nord-est qui adoucissent la chaleur. De légères variations climatiques sont enregistrées entre les îles du nord et celles du sud. La température moyenne varie entre 25°C et

30°C tout au long de l'année ; le mercure ne chute jamais en dessous de 16-18 °C la nuit en hiver et marque régulièrement plus de 32 °C en été. La température de l'eau est agréable en toute saison : 22-25 °C en hiver et 28-30 °C en été. On distingue une saison d'été (d'avril à novembre), avec des journées très longues (le soleil se couche vers 21h30 en plein été) avec un maximum de chaleur au mois d'août, et une saison d'hiver (de décembre à mars), où les journées sont plus courtes et les températures plus fraîches, notamment la nuit. Il n'existe d'ailleurs pas vraiment de saisons des pluies aux Bahamas mais un temps d'averse quotidienne qui varie suivant les mois : averse très légère en hiver et douche tropicale pendant 30 à 45 minutes en été. Mais la plupart du temps en fin de journée ou la nuit.

Même si l'archipel se situe au carrefour des cyclones venant de l'Atlantique et de l'arc antillais et qui menacent toute la zone Caraïbes entre juillet et octobre, les Bahamas

ont la chance d'être plutôt protégées et l'on dénombre finalement très peu de passage des cyclones.

L'ouragan Joaquin en 2015 a touché tout de même San Salvador, Long Island et Crooked Island mais tout est rentré dans l'ordre depuis. Grand Bahama a quant à elle été touchée par Mathew en 2016. L'archipel des Bahamas a toutefois échappé aux deux ouragans successifs Irma et Maria de septembre 2017, qui se sont abattus sur les Antilles et notamment sur les îles de Saint-Martin et de Saint-Barthélemy. Seule trace de leur violence : au sud de Long Island, les eaux bahaméennes ont été littéralement aspirées et les plages parfaitement asséchées le 9 septembre 2017. Un effet secondaire classique mais pour le moins spectaculaire.

► **Pour connaître le temps qu'il fait sur place**, vous pouvez vous rendre sur le site www.meteo-consult.com – Vous y trouverez les prévisions météorologiques pour le monde entier.

ENVIRONNEMENT – ÉCOLOGIE

Les Bahaméens ont généralement une conscience écologique naturelle du fait de leur proximité constante avec la mer. Côté terre on rencontre facilement des poubelles dans les rues et le gouvernement fait des efforts dans ce domaine. L'absence d'exploitation minière, d'extraction pétrolière et de prospection gazière limite grandement la pollution industrielle. Depuis le début du XX^e siècle, les Bahamas se positionnent comme un leader en matière de conservation ; dans les années 1950 une relation étroite est établie entre la National Audubon Society et les Bahamas, préoccupés par la baisse croissante de la population de flamants roses. Puis sous l'impulsion d'associations de défense de l'environnement, l'organisation à but non lucratif *Bahamas National Trust* (BNT) est créé en 1959, elle est étroitement liée au ministère du Tourisme. Le BNT gère les 45 parcs nationaux et marines que compte le pays en 2017, et dans un cadre plus large, travaille sur la conservation et la protection des ressources naturelles des Bahamas par le biais de programmes d'éducation destinés aux locaux et visiteurs. L'état des parcs est irréprochable grâce à la bienveillance du BNT et la collaboration de tous. Véritable bastion de l'écologie et de l'écotourisme de la zone Caraïbe, les Bahamas ont créé leur premier parc national Exuma National Land and Sea Park en 1958. Les îles de l'archipel entourées par la troisième barrière de corail la plus longue au monde disposent d'une diversité d'espèces coralliennes époustouflante et d'un écosystème qui abrite

une grande variété d'espèces marines (faune et flore). Après l'archipel de Palau (Pacifique), les Maldives (Océan Indien) et le Honduras (Amérique centrale) qui ont interdit la pêche aux requins dans les eaux territoriales, les Bahamas sont devenus en juillet 2011 le premier sanctuaire de l'océan Atlantique pour les squalles. Cette initiative fait suite au programme lancé par l'association américaine Pew Environment Group (PEG) pour lutter contre la surpêche.



Montagne de conchs vides : leur chair s'est transformée en salades, fritters, et autres spécialités.

L'eau douce est une véritable problématique aux Bahamas. Elle dépend essentiellement des précipitations, qui alimentent des ressources fragiles dans les aquifères calcaires karstiques peu profonds (1,5 mètres en moyenne), et qui tendent à diminuer partout sur l'archipel. Si toutes les îles jouissent aujourd'hui d'eau douce, son accès demeure ainsi limité et vulnérable, « rare » même selon les critères des Nations Unies. Il convient donc d'être attentif à votre consommation sur place ; nous déconseillons par ailleurs de boire l'eau du robinet, potable mais conservant souvent un arrière-goût de sel désagréable.

■ BAHAMAS NATIONAL TRUST (BNT)

Bay Street Business Centre – Bay Street East
NASSAU ☎ +1 242 393 1317
www.bnt.bs – bnt@bnt.bs

Créé par une loi du Parlement en 1959 suite aux efforts de deux groupes de défenseurs de l'environnement, le Bahamas National Trust est une ONG mandatée pour le développement et la gestion du réseau des parcs nationaux des Bahamas. En 1958, un rapport de ces équipes a été adopté par le gouvernement des Bahamas et le parc Exuma Land and Sea Park est devenu officiel-

lement le premier parc national de son genre dans le monde. Le 30 avril 2002, le réseau a été doublé en taille avec dix nouveaux sites désignés comme parcs nationaux, la superficie totale a bondi à plus de 700 000 hectares. Aujourd'hui, on compte 45 parcs nationaux et réserves marines !

■ BAHAMAS REEF ENVIRONMENT EDUCATIONAL FOUNDATION (BREEF)

Caves Professional Center
West Bay Street & Blake Road
NEW PROVIDENCE ☎ +1 242 327 9000
www.breef.org – info@breef.org
La BREEF a été créée en 1993 par Sir Nicholas Nuttall pour répondre aux préoccupations grandissantes sur l'état de santé des milieux marins aux Bahamas. Sir Nicholas a fait de la sensibilisation à l'importance des ressources marines le cœur de son action auprès des Bahaméens.

En 2002, la BREEF devenue plus officielle a embauché son premier directeur exécutif, et a établi son premier conseil d'administration. Depuis la fondation joue un rôle actif en encourageant l'intendance environnementale marine dans les Bahamas.

PARCS NATIONAUX

L'organisme qui gère les différents parcs nationaux et réserves est le Bahamas National Trust, fondé en 1959. Le BNT est également en charge des programmes d'éducation et de sensibilisation à la protection de l'environnement, à la recherche, à la protection des espèces indigènes végétales ou animales, tels le hutia, le pigeon à couronne blanche, le flamant rose des Indes occidentales, et le perroquet des Bahamas. Sa plus grande réalisation est la création du parc national Inagua (voir plus bas).

Les différents parcs nationaux n'ont donc pas été créés par le gouvernement et ne lui appartiennent pas. À ce jour, il existe 45 parcs nationaux et réserves marines, dont les derniers en date sont les 5 de San Salvador, officiellement classés le 4 mai 2015, ainsi que l'est et le nord-est de Grand Bahama. Les Joulter Cays au nord d'Andros sont encore en attente de classification début 2018. Les Bahamas ont pour vocation d'atteindre les 20 à 25 % de leur territoire classés en parcs nationaux d'ici 2020. En attendant, voici la liste non exhaustive des principaux parcs et réserves du pays.

New Providence

▶ Harrold and Wilson Ponds National Park.

Créée en 2002, le parc est situé dans la zone centrale au sud de New Providence, plus de 100 espèces d'oiseaux dont la plus forte

concentration de hérons sur l'île. Aigrettes, ibis, cormorans... Un site exceptionnel et naturel proche de l'effervescence de la ville.

▶ **À visiter également :** le Clifton Heritage National Park et le jardin botanique The Retreat (siège du Bahamas National Trust).

Grand Bahama Island

▶ **Lucayan National Park.** Situé sur l'île de Grand Bahama Island, créée en 1977, il tient son nom de la tribu d'Amérindiens qui vivaient sur les îles à l'arrivée de Christophe Colomb. On y trouve un très vieux réseau de grottes sous-marines, un des plus longs au monde, puisque quelque 10 km de tunnels peuvent être explorés. Quelques-unes de ces grottes contiennent d'intéressants témoignages archéologiques. Un réseau de sentiers permet de se familiariser avec la flore locale et le parc abrite une espèce en danger : le mérou rayé.

▶ **Peterson Cay National Park.** Le petit parc créé en 1968 consiste en un îlot de 0,5 ha situé tout près de l'île de Grand Bahama. Ce site géologique est une réserve de jardins de coraux et un des lieux de prédilection des oiseaux marins pour la nidification.

▶ **Rand Nature Center.** Ce centre offre une piste de randonnée qui chemine à travers les pins, pour découvrir les raretés de la flore

locale puisque l'on dénombre pas moins de 130 variétés de plantes indigènes et de nombreuses espèces d'oiseaux, dont une espèce de passereau en voie d'extinction originaire de l'Ontario : la paruline de Kirtland, mais aussi le tangara, l'amazone de Cuba et une réserve de flamants roses. Une bibliothèque est à la disposition des chercheurs.

The Abacos

► **Pelican Bay National Park.** Situé sur Great Abaco, créé en 1972, c'est un parc marin sur le modèle de celui des Exumas. Grottes sous-marines et récifs coralliens y abondent, fréquentés par une intéressante faune sous-marine ainsi qu'animaux et plantes terrestres.

► **Abaco National Park.** Créé le 9 mai 1994, il occupe 8 300 ha au sud des Abacos. C'est le lieu d'habitat principal du perroquet vert et orange des Bahamas, une espèce aujourd'hui protégée.

► **Black Sound Cay National Reserve.** Juste en face de Green Turtle Cay, ce parc miniature (1 ha) créé en 1988 comporte une épaisse ceinture de mangrove tropicale, abritant un écosystème intéressant. Le gibier d'eau y hiberne.

Andros

► **Blue Holes National Park.** Créé en 2002, un lieu incontournable pour les plongeurs puisque cette zone de 13 450 ha située à Andros possède la plus grande concentration de trous bleus du monde. Ces grottes sous-marines recèlent des trésors scientifiques, elles abritent un grand nombre de poissons insolites et uniques dont certains invertébrés endémiques.

► **North & South Marine Parks.** Andros a la troisième plus longue barrière de corail au monde. Les deux parcs d'une superficie de 26 240 ha ont été créés en 2002 pour aider à la préservation des parties significatives de cet écosystème récifal précieux.

Eleuthera

► **Leon Levy Native Plant Preserve.** Fondé en 2009 par Shelby White en hommage à Leon Levy, son mari décédé en 2003. La réserve est située aux abords de Governor's Harbour. Il s'agit du premier parc sur l'île d'Eleuthera et il fonctionne comme un centre d'éducation environnementale et de développement des plantes et arbres.

The Exumas

► **Exuma Cays Land and Sea Park.** Inauguré en 1958, c'est le premier parc sous-marin et terrestre. Il compte 20 km² de baies sur une

surface totale de 45 km². A terre, on rencontre l'iguane de roche et le hutia endémique de l'archipel, deux espèces protégées. Les ornithologues seront intéressés par les frégates, les engoulevents, et les grives à pattes rouges. Dans les fonds sous-marins, les récifs en eau peu profonde sont magnifiques. Des trous bleus, des tombants des cavernes et des grottes composent une géographie sous-marine pleine d'intérêt.

► **Moriah Harbour Cay National Park.** Créé en 2002 le parc et sa zone marine essentielle à l'écosystème entre Great et Little Exuma englobe des plages immaculées, des dunes de sable, des criques de mangroves, des herbiers marins. Il offre un concentré de biodiversité puisque l'on peut observer parmi l'avifaune des goélands à bec cerclé, sternes, balbuzards pêcheurs ; dans les mangroves cohabitent jeunes crabes, langoustes, conques, vivaneaux gris, sérioles et les mérours.

Conception Island

► **Conception Island Park.** Situé à l'ouest de l'île de San Salvador et au nord de Long Island, ce parc de 850 ha créé en 1964, à la fois terrestre et sous-marin, est un sanctuaire d'oiseaux et de tortues vertes réputé. Sa réserve d'oiseaux migrateurs et d'oiseaux marins attire de nombreux ornithologues. Il possède également une très belle réserve sous-marine et un récif corallien splendide.

Crooked Island

► **Marine Farm.** Située sur la côte ouest de Crooked Island au-dessus de Landrail point, cette zone protégée créée en 2002 d'une superficie de 1 ha est une belle illustration du patrimoine bâti par les Loyalistes au XVIII^e siècle. On y découvre une batterie d'artillerie et des propriétés historiques bien conservées offertes à la Bahamas National Trust par Herbert A. McKinney.

Great Inagua

► **Inagua National Park.** Créée en 1965, c'est l'une des plus importantes réserves de flamants des Indes occidentales au monde, magnifiques oiseaux à la robe rose. Le parc compte quelque 80 000 individus qui sont protégés et possède le plus grand lac du pays.

► **Union Creek Reserve.** Cette réserve de 2000 ha créée en 1975 est localisée dans une large crique d'une dizaine de kilomètres carrés. C'est un site de recherche et d'élevage des tortues marines géantes, plus spécifiquement de la « tortue verte », qui a donné son nom à l'îlot de Green Turtle.

FAUNE ET FLORE

Faune

Précisons-le tout de suite, la faune terrestre des Bahamas est plutôt pauvre et ne recèle pas de curiosités extraordinaires.

En revanche la faune et la flore sous-marines sont d'une diversité à couper le souffle, et c'est ce qui fait des îles de l'archipel une destination de rêve pour les plongeurs.

Un gigantesque aquarium

La faune sous-marine bahaméenne est spectaculaire et d'une extrême richesse. Cependant son équilibre est fragile et menacé en permanence par l'afflux de touristes et de plongeurs, la pêche, la pollution et les déséquilibres de la chaîne alimentaire qui en résultent. Les eaux bahaméennes sont néanmoins un véritable paradis de vie sous-marine primitive et de nombreuses espèces sont endémiques à la région.

Le récif corallien

Véritables récifs barrières, brise-lames naturels qui protègent les côtes des assauts des vagues du large, édifices calcaires bâtis au cours des millénaires par de minuscules animaux – les polypes des coraux –, les récifs coralliens sont un milieu riche, diversifié et très fragile.

Ils sont un élément crucial de notre patrimoine naturel et de la diversité biologique de la planète. Les récifs coralliens tels que nous les connaissons existent depuis 25 millions d'années.

Avec la profondeur, les coraux se raréfient. Ces organismes primitifs vivent en colonie ; leurs squelettes calcaires forment les récifs coralliens

aux formes étonnantes. Ils tissent de longues murailles dentelées aux ramifications complexes ou exposent en énormes patates joufflues.

Le corail cerveau de Neptune (*Platygyra*) dont la surface rappelle les circonvolutions cérébrales, se présente sous forme de patates joufflues pouvant atteindre jusqu'à 1 m de diamètre à une profondeur allant jusqu'à 30 m. Le corail cornes de cerf, cornes d'élan, ou cornes d'éléphant, appartient à la famille des *Acropora*. Ils forment de larges éventails qui dressent leurs cornes sur plusieurs mètres carrés.

Ils constituent un habitat privilégié pour les poissons tropicaux qui évoluent dans leurs méandres. Le corail millépoire ou corail de feu est urticant, il pousse en éventail et possède une couleur jaune vif ou orange.

Le corail laitue ou pâte à chou est très commun. Les cierges de la mer, ou corail pilier, se dressent telles des stalagmites marines. Le récif corallien forme un écosystème complexe et extrêmement fragile. Un simple contact avec la partie vivante du corail – les polypes –, suffit à les blesser ou à les tuer.

Les décors de gorgones épanouies sont fascinants. La gorgone ou éventail de mer, qui tient son nom des divinités grecques coiffées de serpents, est, comme le corail, constituée de polypes qui sécrètent un squelette souple.

Les gorgones plumes ont les branches soyeuses qui ondulent sous l'effet des courants ; les spirographes dépliant leurs bras, les anémones colorées aux fléchettes urticantes et les étoiles de mer aux bras munis de pieds ambulacraires tapissent joliment les fonds marins.



Petit habitant des Exumas.

Les poissons de récif

Les récifs coralliens sont l'écosystème marin où la diversité des espèces est la plus grande ; ils abritent des espèces représentatives de toutes les lignées évolutives du monde animal. Les récifs coralliens abritent une très grande variété de poissons tropicaux, tous plus colorés et plus étonnants les uns que les autres. On compte plus de 500 espèces de poissons et d'invertébrés qui vivent dans ces récifs. Les espèces diurnes, herbivores, brouteuses, planctophages et carnivores, évoluent de jour, et passent la nuit cachées dans les cavités des récifs coralliens ou enfouies dans les sédiments, tandis que les espèces nocturnes, toutes carnivores, se tiennent à l'affût ou partent en chasse.

► **Le poisson-perroquet** grignote inlassablement les coraux, il se nourrit de polypes et recrache le squelette du corail en une fine pluie de débris calcaires, fabricant du même coup du sable blanc.

► **Le poisson chirurgien** bleu à queue jaune se faufile entre les branches de corail à une allure étonnante ; il peut atteindre 50 cm de longueur. Attention à sa nageoire dorsale, elle cache un « bistouri » coupant comme un scalpel qui peut infliger des blessures redoutables. Principalement herbivore, il entretient le corail en le débarrassant des algues qui enserrant ses pieds.

► **Le poisson ballon**, ou diodon, aux dents redoutables se gonfle d'importance en aspirant de l'eau et hérise ses écailles quand il se sent menacé ; il peut ainsi doubler, voire tripler de volume, espérant ainsi désarçonner ses adversaires. Son cousin, le poisson hérissin ou porc-épic est couvert d'épines qui lui donnent un aspect encore plus redoutable.

► **Ne confondez pas le longiligne poisson-trompette** (30 cm), pourvu d'une bouche tout en longueur qui fait presque un tiers de sa taille, avec une algue ondulante ; malgré sa silhouette effilée, sa vitesse n'est que médiocre. Le poisson écureuil, qui est rouge, se rencontre dans les cavernes, ouvre de grands yeux noirs qui attestent sa préférence pour les endroits à faible luminosité.

► **Le poisson-clown** vit en parfaite symbiose avec son anémone. Il la défend contre les agressions extérieures tandis qu'elle le protège des prédateurs en sécrétant des substances sans danger pour son clown, mais capables de tuer les poissons qui entrent en contact avec ses tentacules urticantes.

► **Les poissons-anges** défendent âprement leur territoire ; leur petite bouche extensible leur

permet de se nourrir d'éponges qu'ils grignotent ; ils changent de costume avec l'âge. On en rencontre plusieurs variétés qui appartiennent tous à la même famille : le poisson-ange bleu, vert et jaune, le poisson-ange gris, et le poisson-ange français au corps noir bordé de jaune et irisé de fines rayures. Mais le plus élégant est le poisson-ange royal, un des plus beaux poissons de récifs, avec sa robe à rayures phosphorescentes.

► **Le poisson-empereur** porte une robe bleue avec de fines rayures jaunes longitudinales quand il est adulte, alors que le jeune est très différent, bleu nuit avec des anneaux concentriques blancs.

► **Le poisson-coffre**, couvert de plaques polygonales, est protégé par sa carapace rigide.

► **Le poisson-scorpion** au physique peu amène, hérissé d'épines venimeuses, est difficile à dénicher à cause de son camouflage et de son attitude statique sur le corail.

► **Le poisson-bourse** jaune se reconnaît à sa silhouette plate en forme de losange.

► **Le poisson-globe** se gonfle de manière spectaculaire pour dérouter son adversaire.

► **Le poisson-papillon** rayé blanc et noir picore les coraux de sa petite bouche. Beaucoup possèdent un ocelle noir à la naissance de la queue.

► **Le poisson nettoyeur**, ou labre, s'enfouit dans le sable durant la nuit pour se protéger. Au bout de 4 à 6 ans, certaines femelles deviennent mâles.

► **Les poissons-cardinaux** possèdent de grands yeux et sont souvent rouges.

► **Le poisson volant**, le capitaine à tête de cochon, le poisson-lune, le poisson-épieu, le sergent-major rayé jaune et noir, le girelle-paon à tête bleue, les pomponeaux presque transparents, les bancs de calmars qui nagent gracieusement en déployant leurs tentacules, les carangues bleues, noires, jaunes aux gros yeux qui se déplacent en longs bancs ondulants en pleine eau et qui brillent comme des lames jetant mille éclairs... les rencontres ne manquent pas de magie...

► **La gueule effrayante d'une murène** serpentiforme tapie dans sa grotte est une rencontre courante. Elle appartient au groupe des anguilles et des congres. Elle peut atteindre jusqu'à 1,80 m ; carnivore, armée de longues dents pointues, elle se nourrit la nuit de poissons, de poulpes et parfois de crabes. Si on la laisse en paix elle n'attaque pas l'homme, mais elle mord si on l'agresse.

► **Les poissons possèdent des stratégies de camouflage** qui leur permettent de se fondre dans leur environnement et d'échapper à leurs prédateurs. Ainsi, la rascasse appelée aussi poisson-zèbre ou lion ou poisson de feu, qui vit sur le sable ou dans les roches, a choisi une robe sombre qui lui permet de se fondre dans le décor.

Les gros poissons et mammifères marins

Côté gros gabarit, les amateurs seront servis, car les plus belles espèces, dont le poids peut dépasser 100 kg, naviguent en eaux profondes.

► **Les dauphins de l'Atlantique** et les dauphins tachetés vivent le long des zones côtières et sont les principaux représentants des mammifères marins. Voir aussi – www.dolphincommunicationproject.org.

► **Les baleines bleues** et les baleines à bosse se rencontrent également, mais plus rarement, dans les eaux bahaméennes.

► **Les raies** sont nombreuses. La raie pastenague américaine est armée d'une épine venimeuse sur sa queue qu'elle utilise comme un fouet quand elle se sent menacée ; elle soulève des nuages de sable en quête de nourriture. Moins impressionnante est la petite raie mouchetée de jaune. Quant à la raie manta géante, ou diable des mers pacifiques avec son dos noir, sa rencontre est rare mais des plus impressionnantes puisqu'elle peut atteindre jusqu'à 6 m d'envergure et un poids de 2 tonnes ; ses nageoires pectorales ondulent gracieusement, telles des ailes, quand elle nage.

► **Reconnaissable à la forte courbure de sa ligne latérale, le thazard**, est connu sous le nom de « roi des maquereaux ». Cette espèce migratrice abonde dans les eaux des Caraïbes, et évolue entre 10 et 20 m de profondeur.

► **Le wahoo** est considéré comme le plus rapide des poissons de mer, il pousse des pointes à 80 km/h grâce à son corps fin et allongé.

► **Le mérou paresseux de Nassau** identifiable à ses lèvres charnues et à ses lignes zébrées, qui vit à l'abri d'une grotte ou d'un récif, change de sexe au cours de sa vie.

► **Les thons** sont parmi les plus gros poissons osseux, ils peuvent peser jusqu'à 950 kg.

► **Le barracuda**, solitaire et menaçant, impressionne avec ses 2 m de long, mais il n'est pas dangereux. Sa silhouette longue et élancée, sa mâchoire aux petites dents pointues et acérées en font un redoutable prédateur. Rapace, il se nourrit de poissons qu'il chasse en eaux peu profondes.

► **Espadons et marlins** appartiennent à la famille des poissons à rostre qui se caractérisent par un museau pointu, extension de leur mâchoire

supérieure. Ce sont des poissons très puissants, rapides et agiles. L'espadon, dont le nom latin signifie « poisson en forme d'épée » est très robuste, et possède un long bec aplati partant de sa tête qui s'est développé comme une sorte de carénage frontal. Son cousin, l'espadon voilier est pêché à la traîne ; il possède un attribut physique qui le distingue de ses congénères, une énorme nageoire dorsale dont la hauteur dépasse celle de son corps. Le marlin bleu au long bec circulaire, est un favori des pêcheurs ; il peut pousser une pointe de vitesse jusqu'à 100 km/h lorsqu'il poursuit une proie.

► **La dorade coryphène**, dont le nom anglais *dolphin fish* – poisson dauphin – prête à confusion, est généralement appelée mahi mahi ou dorado. Elle vit en bancs. Tête aplatie, casquée, longue dorsale et caudale très découpée, elle ressemble à une batte de base-ball. Sa chair est l'une des plus délicieuses qui soient.

► **Quant aux requins**, ils sont omniprésents, mais inoffensifs. On en connaît plus de 50 espèces rien qu'aux Bahamas, d'ailleurs devenus sanctuaires pour les requins depuis 2011. Ils se distinguent des autres poissons par un squelette cartilagineux, l'absence d'écailles, leur dentition et le mécanisme de leurs mâchoires. Ils ont une incroyable capacité à détecter la présence de sang dans la mer et à en localiser la source d'émission. Le requin gris de récif est très courant dans les eaux de l'archipel. Sa robe est grise et son ventre blanc, ses nageoires et sa queue sont bordées de noir. Les requins-dormeurs passent leurs journées à dormir sur le sable et sont inoffensifs, ils se nourrissent de crustacés et de mollusques. Les requins-taureaux hantent les tombants des récifs, les requins-marteaux ont la tête élargie par deux protubérances à l'extrémité desquelles se trouvent les narines et les yeux. C'est un grand chasseur. Rendez-vous sur le site du centre mondial de recherche sur les requins à Bimini – www.biminisharklab.com

► **Quant aux tortues marines**, elles sont communes dans les eaux bahaméennes. On rencontre notamment des tortues vertes et des carets ; toutes sont protégées.

Coquillages et crustacés...

De nombreux coquillages ornent les fonds sous-marins.

La *conch* (*Strombus gigas*), énorme coquillage orangé qui servait aux Lucayans pour communiquer, se déplace par bonds successifs, se nourrit d'algues et peut vivre jusqu'à 20 ans. Très prisé des Bahaméens qui en apprécient la chair, son espèce n'est pas loin d'être menacée ; certaines îles voisines en ont déjà interdit la pêche aux

La « conch » ou conque, coquillage emblématique des Bahamas

La conque est un animal social qui vit en bancs sur des fonds riches en algues. Les coquillages passent la journée à se reposer et s'activent quand la nuit tombe. Là, à l'abri de la lumière, ils broutent les algues en de copieux festins sous-marins. Ils sont sans arrêt sous la menace des carnivores, en particulier pendant la saison de la fécondation, quand les mâles s'extirpent en partie de leur coquille protectrice. Cependant la conque (*conch*) est dotée d'un incroyable pouvoir de régénération et peut se reconstituer. Quelques semaines après la fertilisation, les femelles pondent de gélatineuses masses de plusieurs centaines de milliers d'œufs sur le sable en un processus qui peut durer une journée entière. Au bout de 5 à 6 jours, les œufs éclosent. Une femelle peut pondre de 6 à 8 fois durant la saison de la reproduction.

Après l'éclosion, les *conch* sont si petites et transparentes qu'elles ne sont pas perceptibles à l'œil nu. Elles vont dériver entre 20 et 40 jours au gré des courants marins sous forme de plancton, servant de nourriture à des prédateurs, telles les baleines ou les raies. Les *conch* atteignent alors la taille d'un grain de sable, elles perdent leur capacité de flotter et se stabilisent sur les fonds. Elles sont équipées d'un pied ambulateur et d'une coquille transparente qui les protège. Au bout d'une année, les *conch* atteignent la taille de 7 à 8 cm, et au bout de 3 ans, leur maturité et la taille de 20 cm.

La coquille est faite de carbonate de calcium, très résistante à la chaleur et incroyablement solide. Les *conch* fabriquent parfois des perles en sécrétant du calcium autour d'un grain de sable, mais elles sont de mauvaise qualité et perdent leur couleur une fois exposées à la lumière. Les conques migrent au printemps et en été depuis les profondeurs vers les champs d'algues peu profonds. C'est là que leur pire prédateur, l'homme, les attend. Bourrée de protéines, la conque est très recherchée pour ses qualités nutritives et son goût délicat, mais également parce qu'elle est réputée pour être un puissant aphrodisiaque.

Jusqu'en 1994, la *conch* s'inscrivait au deuxième rang de la pêche aux Caraïbes derrière les langoustes. Mais depuis, l'espèce souffre d'un manque de renouvellement, si bien qu'il n'en existe quasiment plus qu'aux Bahamas. Depuis les premiers signes du déclin de la population dans les années 1970, les recherches s'orientent vers l'aquaculture de l'espèce avec des résultats prometteurs. Et s'il n'existe toujours pas de saison de pêche officielle, la campagne de sensibilisation *Conch'servation* lutte toute l'année pour que ne soient pêchés que les conques de bonne taille, et du bon sexe. Malgré tout, aux Bahamas, la conque existe toujours en grande quantité, de même d'ailleurs que la langouste !

périodes de reproduction, un exemple qui fait réfléchir le gouvernement bahaméen.

Les strombes, turritelles, olives réticulées feront la joie des collectionneurs. Les échinodermes (étoiles de mer, oursins) sont très présents. Le dollar des sables est un oursin plat dont la coquille perforée s'échoue sur les plages. Les oursins noirs aux longs piquants venimeux et les oursins blancs, dont les gonades sont très appréciées, se rencontrent communément. Les crabes se blottissent sous les gorgones éventails pour échapper à leurs prédateurs ; les langoustes de bonne taille se rencontrent à profusion.

Éponges

De nombreuses espèces d'éponges colorées aux formes exubérantes ont colonisé les récifs et les épaves. En filtrant l'eau de mer qu'elles rejettent ensuite, elles contribuent à maintenir la limpidité des eaux côtières.

De nombreuses variétés sont présentes, formant une collection bigarrée ; éponges-tubes ocre, éponges jaunes, éponges mauves aux formes généreuses qui se déploient comme des fleurs épanouies, éponges orange, nuancées de rose, elles forment d'étranges compositions qui envahissent le corail ; encroûtantes, elles couvrent les rochers de plaques rouges et orange. Certaines, telles les oreilles d'éléphant, atteignent jusqu'à 2 m d'envergure, mais elles ne poussent que de 2 cm par an. Les éponges servent de cachette et d'abri à une faune complexe, du crabe araignée à l'étoile de mer.

La pêche à l'éponge, orchestrée par des Grecs, a contribué à la richesse du pays entre la fin du XIX^e siècle et les premières décennies du XX^e siècle. Mais un champignon ayant mis un coup d'arrêt à cette industrie en attaquant les éponges, la pêche en fut stoppée ; leur population se redéveloppe gentiment.

Une faune terrestre plutôt pauvre

Si sa faune sous-marine est extrêmement diversifiée, la faune terrestre de l'archipel est rare, comme sur la plupart des îles de la région. Malgré quelques originalités, l'isolement des îles a interrompu l'évolution animale et n'a que peu autorisé l'introduction d'espèces. En revanche ce même isolement a permis la naissance de quelques espèces endémiques.

Ainsi, on dénombre 13 espèces de mammifères indigènes dans l'archipel et ce sont principalement des espèces de chauves-souris ! Les plus vastes d'entre elles abritent quelques rares spécimens de sangliers ; sur les îles méridionales on rencontre des ânes et des chevaux sauvages, dont les ancêtres étaient autrefois domestiqués. Curieusement, on rencontre une population de rats laveurs qui, introduits par les braconniers au début du XX^e siècle lors de la prohibition, ont proliféré.

Les reptiles sont beaucoup mieux représentés, avec 44 espèces dénombrées dont une espèce endémique de l'île de Grand Bahama, le lézard à queue enroulée, petit mais spectaculaire, qui aime se dorer au soleil sur les rochers. Les geckos sont de petits lézards verts et agiles, typiques des régions chaudes qui se nourrissent de moustiques à la nuit tombée. On les rencontre fréquemment sur les murs intérieurs des habitations, et on oublie vite leur aspect quand on sait qu'ils sont d'efficaces chasseurs de moustiques et de cafards. Les lézards à queue bleue se rencontrent communément. Quelques espèces de serpents dont trois espèces de boas constrictors des Bahamas sont répertoriées, mais leur population dégénère, ce que déplorent les herpétologistes.

L'iguane, reptile saurien au dos hérissé d'une vilaine crête d'épines pointues, est très présent, notamment dans les îles du sud. Il promène son mètre cinquante paresseusement et se montre volontiers curieux et peu farouche. Malgré son allure de monstre antédiluvien, il ne grignote que des plantes et adore les fruits pour lesquels il est même prêt à approcher les visiteurs. Il en existe trois espèces et sept sous-espèces sur les îles des Bahamas.

Une volière, paradis des ornithologues

L'ornithologue amateur sera, quant à lui, comblé, car les oiseaux sont très présents sur les îles. Outre les espèces propres à la région caraïbe, on dénombre de nombreuses espèces d'oiseaux migrateurs qui reviennent chaque hiver profiter de la chaleur du soleil tropical.

Au total, quelque 230 espèces d'oiseaux sont présentes dans l'archipel des Bahamas.

Les délicats colibris, communément connus sous le nom d'oiseaux-mouches butinent le nectar des fleurs en introduisant leur long bec dans les corolles grâce à leurs battements d'ailes si

rapides qu'ils leur permettent de faire du sur place. Il existe une espèce de colibri endémique des Bahamas, le *Bahama woodstar hummingbird*, et on dénombre, en tout, 163 espèces d'oiseaux-mouches aux Bahamas.

Les todiers multicolores se nourrissent d'insectes attrapés au vol, et nichent dans de petites grottes qu'ils creusent à même le sol. La sylvette au plumage jaune vit dans la mangrove ainsi que les canards. Les pélicans, pigeons, hirondelles, tourterelles, moqueurs, piverts, coucous et autres raviront les observateurs. Parmi les espèces endémiques, citons encore l'hirondelle des Bahamas et le perroquet des Bahamas, au plumage vert et à la gorge rouge, qui sont protégés. Le parc national des Abacos a été créé pour en préserver l'espèce. Les flamants roses (*Phoenicopterus ruber*) – l'oiseau national dont le pays possède une réserve de 60 000 individus, la plus grande au monde –, figurent sur le blason du pays. Leur magnifique couleur rose-orangé provient du carotène contenu dans les carapaces de crevettes et de larves dont ils se nourrissent et qu'ils affectionnent. Sur les îles Exumas, on rencontre également des frégates, des engoulevents, et des grives à pattes rouges. Quant aux entomologistes en herbe, ils pourront observer de nombreux insectes, dont les moustiques et les puces de sable, tout en évitant leurs piqûres, particulièrement à la tombée du jour, les sauterelles et les fourmis, et les araignées. Le seul insecte vraiment dangereux des îles appartient à cette dernière famille ; c'est la redoutable veuve noire, une araignée venimeuse dont la piqûre peut être mortelle. Mais heureusement, cette rencontre est excessivement rare. Pour terminer sur une note plus gaie, n'oublions pas les cigales qui égayent du chant de leur frottement d'ailes les grandes forêts de pins.

Flore

Une flore tropicale exubérante

Les Bahamas possèdent une flore tropicale très riche qui ne compte pas moins de 1 370 espèces végétales parmi lesquelles 120 espèces indigènes dont l'acajou des Bahamas, le pin des Bahamas ainsi que de nombreuses espèces d'orchidées.

Sur les îles du nord et de l'ouest, s'étendent des forêts de pins avec un riche sous-bois de palmiers nains et de fougères.

Le frangipanier, arbre trapu à feuilles caduques, possède des fleurs qui se dressent en un plumet hirsute au bout de ses rameaux. Le flamboyant, originaire de Madagascar, fleurit en été et déploie une magnifique et imposante ramure aux fleurs d'un rouge phosphorescent.

Plus les îles sont méridionales et plus leur végétation se raréfie, se résumant essentiellement



© VILANCHEVETTE - ISTOCKPHOTO

Plongée, Bahamas.

à des arbustes et à des épineux tels les cactus. Les pins australiens ou casuarinas ont envahi les côtes bahaméennes sous le vent. Introduits pour stabiliser les dunes, ils peuvent se développer de façon incontrôlée à grande vitesse et leurs racines gigantesques et apparentes grignotent petit à petit les plages, détruisant le patrimoine des îles. Leur développement est désormais surveillé sur la plupart des îles.

De nombreuses plantes et arbres sont connus pour leur utilité domestique. Ainsi le cocotier, outre ses fruits, fournit la matière première pour les toits de palmes (*thatch*). Cet arbre est une véritable bénédiction pour les locaux. Sa noix nourrit et soigne, ses palmes sont tressées en paniers, en chapeaux, en cordes, en matelas, en toitures, ses troncs servent de poutres... D'autres végétaux trouvent également des usages domestiques intéressants. Ainsi la mangrove noire est utilisée pour teindre le cuir. De nombreuses plantes sont connues pour leurs vertus médicinales et la *bush medicine* est une science ancestrale ; par exemple, la goyave sauvage soigne le diabète et la sauge blanche soigne la varicelle.

Les fleurs tropicales poussent en abondance et tout au long de l'année, à l'état sauvage comme dans les jardins. Héliconias perroquet, élégants anthuriums, orchidées aux formes délicates, pommes d'eau, insolents oiseaux de paradis, hibiscus jaunes ou rouges, jasmins odorants, grappes rouges de l'alpinia, gracieuses lianes, vert et jaune des massifs de croton, épis rigides du balisier... L'éventail des fleurs tropicales est aussi fourni que la palette d'un peintre l'est en couleurs. On dénombre 3 500 espèces d'orchidées, dont 60 sont endémiques des îles

Bahamas. La fleur nationale, le *yellow elder* est une délicate fleur tubulaire de couleur jaune qui pour certaines porte de fines rayures rouges sur ses pétales.

La mangrove

Située entre mer et terre, la mangrove est une formation végétale qui pousse dans un milieu salin. C'est un écosystème particulier où l'on rencontre quatre types d'arbres : les palétuviers rouges, noirs, blancs et gris.

Le palétuvier rouge ou mangle rouge (*Rhizophora mangle*) est l'arbre principal de la mangrove. Ses racines aériennes pendent en arceau des hautes branches telle une chevelure emmêlée ; elles forment un enchevêtrement impénétrable et lui permettent de respirer et de se fixer solidement dans le sol salé, instable et vaseux. A l'abri des racines se développe une faune riche, car la mangrove filtre les sédiments ; des alevins et des larves des jeunes poissons profitent de la richesse en plancton du milieu.

Les huîtres de palétuviers, les mollusques, les éponges se développent en colonies sur les racines du mangle rouge. Les crabes y prolifèrent. De nombreux oiseaux vivent dans les palétuviers, à l'abri des prédateurs qui ne peuvent pénétrer ce dense entrelacs de branchages.

Quant à l'homme, il puise sans vergogne dans ce garde-manger géant. Autre intérêt de la mangrove, elle assure la protection et la stabilisation des côtes, la purification de l'air et de l'eau, et constitue un refuge sans pareil pour la faune qui trouve en elle un lieu privilégié de reproduction et d'alimentation.

HISTOIRE

Des îles indiennes à l'histoire mal connue

Les premiers habitants des îles Bahamas vinrent s'y établir vers le X^e siècle de notre ère. Des recherches archéologiques récentes ont mis au jour des preuves de cette première colonisation. Avant cette époque, il semblerait que les îles Bahamas n'aient pas été habitées. La population indigène qui vit sur les îles de l'archipel à l'arrivée des Espagnols est composée de groupes d'aborigènes, les Lucayans ou Lucayos, un sous-groupe des Arawaks qui peuplent toutes les îles des Caraïbes, grandes et petites. Ce groupe est également établi sur les îles Turks et Caïcos. Les Indiens lucayans sont arrivés sur les îles au cours de plusieurs vagues d'immigration, au tournant du X^e siècle. Leur nom « Lukku Cairi » signifie « habitants des îles ». Venus des îles caraïbes au sud de l'archipel, peut-être de Cuba, les Lucayans fuient les petites Antilles et la menace des Indiens Caraïbes, valeureux guerriers et féroces cannibales, qui sacrifient leurs prisonniers et mettent les femmes en esclavage. Grands navigateurs, les Caraïbes menacent toutes les populations des îles de la région. On a dit de ces guerriers qu'ils étaient cannibales. En fait, s'ils mangent leurs ennemis capturés au cours des combats, ce n'est pas par pure gourmandise, mais bien pour obéir à des rituels sacrificiels. Ces redoutables adversaires ne débarqueront toutefois jamais dans les Bahamas. On sait relativement peu de choses sur les habitants originels de l'archipel. Aucun de ces groupes ethniques, pas plus que ceux de toute la région, ne laisse de trace écrite de sa civilisation. Les seuls témoignages de leur culture sont des fragments de poteries, des dessins, des outils de pierre ou d'os, mis au jour par des recherches archéologiques

récentes, qui nous donnent des aperçus de ce que fut leur vie quotidienne. Les Lucayans, d'origine arawak, seront appelés Indiens par les Espagnols, convaincus d'être arrivés aux Indes. Dans sa correspondance, Christophe Colomb les décrit ainsi : « J'ai déjà vu trois de mes hommes à terre mettre en fuite une foule d'Indiens... Ils ne possèdent pas d'armes et vont tous nus... Ce sont des gens pleins d'humanité et sans méchanceté aucune... Ils aiment leur prochain comme eux-mêmes et ils ont une façon de parler qui est la plus douce du monde, toujours aimablement et avec le sourire. »

Puis Colomb découvre les îles de la mer basse...

Après trente-trois jours d'une navigation incertaine, Christophe Colomb découvre l'archipel en 1492 lors du premier de ses quatre voyages de découverte des Indes, au terme de multiples péripéties et aléas. Sa première rencontre avec les indigènes a lieu le 12 octobre 1492 lors de son débarquement sur l'île de Guanahani, à l'est de l'archipel que, dans un réflexe de bon catholique, il baptise San Salvador, du nom du Saint Sauveur. Il y plante la première bannière espagnole. Cependant historiens et spécialistes ayant étudié en tous sens le journal de bord du Grand Amiral pour en tirer des certitudes, interprété les latitudes et les longitudes et les moindres détails de la navigation, divergent sur l'endroit exact où Christophe Colomb et ses hommes mirent pied à terre. Certaines sommités tiennent l'île de Cat Island pour première terre du Nouveau Monde foulée par les conquistadors. Leur deuxième étape est l'île de Santa Maria de la Concepcion, devenue Crooked Island, puis une troisième île, tout en longueur, qu'il baptise Fernandina, aujourd'hui Long Island, et enfin

Les Bahamas au cœur du trafic négrier

Les bateaux négriers anglais en provenance d'Afrique et en route vers les Caraïbes du Nord et les possessions britanniques avaient pour première étape les Bahamas. Là une poignée de planteurs et de colons choisissaient et achetaient les meilleurs éléments de la cargaison humaine. Les esclaves bahaméens étaient mieux traités que dans les autres colonies et pays du Nouveau Monde. Les esclaves africains représentaient alors la population majoritaire des îles et provenaient des zones côtières de l'Afrique de l'Ouest et du Congo, principalement des tribus Mandingo, Fulani, Hausa, Ibo, Yoruba et Ashanti.

*Architecture sur Out Island.*

Isabela, connue de nos jours sous le nom de Long Cay. L'archipel surprend le Grand Amiral par la faible profondeur de ses eaux ; il est baptisé « Las Islas de Baja Mar », littéralement « les îles de la mer basse ». Ce nom est vite transformé en « Bahamas » et n'a pas changé depuis. Les Espagnols ne colonisent pas les îles qui leur apparaissent bien pauvres en comparaison des autres terres découvertes. Leur contrôle sur l'archipel ne sera jamais effectif. Christophe Colomb mettra plus de trente ans, trente-trois très exactement, pour explorer toutes les îles de l'archipel. Le grand navigateur poursuit sa route vers Quisqueya, baptisée Hispaniola, l'Espagnole (aujourd'hui Haïti et Saint-Domingue).

Les premiers pas des colons espagnols

On s'accorde à estimer à environ 40 000 le nombre d'Indiens lucayans qui vivent dans les « îles de la mer basse » à l'arrivée de Christophe Colomb. La colonisation va être si brutale qu'elle ne permettra pas de conserver les traces et les enseignements de cette culture précolombienne. Comme dans les autres territoires visités par les conquistadors, après une première approche amicale, cette population sera immédiatement et totalement asservie. La conquête a pour objectif de rapporter de l'or, de l'argent, des pierres précieuses et de nouvelles espèces végétales à l'Espagne, de contrôler politiquement les

territoires du Nouveau Monde et de convertir les Indiens au catholicisme. Les îles « de la mer basse » n'apparaissent pas comme un endroit idéal pour établir une colonie, contrairement aux îles voisines de Cuba et d'Hispaniola où, aux dires des indigènes, l'or abonde. L'exploitation intensive des mines d'or y démarre avec une main-d'œuvre indienne réduite à l'esclavage. En 1495, un premier établissement espagnol, Columba, voit le jour sur l'île de Cat Island. Cette base va servir de plate-forme à l'embarquement de milliers de Lucayans, la première triade moderne des esclaves. De 1495 et jusqu'en 1520, les Lucayans vont être embarqués pour l'île voisine d'Hispaniola qui est le principal établissement des Espagnols pour y servir de main-d'œuvre dans les mines d'or et d'argent. La population indigène sera très vite décimée par des conditions de travail inhumaines, les suicides et les maladies transmises par les Européens contre lesquelles les Indiens ne sont pas immunisés. Moins de trente années suffiront à la disparition totale de cette ethnie. En 1513, Juan Ponce de Leon se met en quête de la mythique « fontaine de jouvence » qui se situerait aux Bahamas. Au cours de ses pérégrinations, il découvre Porto Rico, Bimini aux Bahamas puis la Floride, qui lui ouvre la route du continent américain. Les îles des Bahamas sont alors rapidement délaissées et ne servent plus désormais que de passe maritime vers le continent.

- ▶ **12 octobre 1492** > Débarquement de Christophe Colomb à San Salvador.
- ▶ **1495** > Etablissement de la première colonie d'Espagnols sur les îles, à Cat Island.
- ▶ **De 1495 à 1520** > Déportation et extinction progressive du peuple lucayan.
- ▶ **XVII^e siècle** > Ere de la piraterie.
- ▶ **1629** > Le roi Charles I^{er} d'Angleterre associe les îles aux nouvelles colonies d'Amérique ; elles sont régies par un gouverneur général.
- ▶ **1648** > William Sayle débarque sur l'île d'Eleuthera avec 80 puritains anglais.
- ▶ **1649** > Les aventuriers d'Eleuthera proclament une république indépendante.
- ▶ **1654** > Cromwell part en guerre contre l'Espagne et son monopole sur le commerce maritime.
- ▶ **1666** > Fondation de Charles Town qui deviendra Nassau.
- ▶ **1681** > Fin du « règne » de Cromwell. Charles II répartit les îles entre six nobles.
- ▶ **1695** > Charles Town est rebaptisée Nassau.
- ▶ **1701** > Début de la guerre de Succession d'Espagne.
- ▶ **1703** > Destruction de Nassau par les armées espagnole et française. Les pirates proclament leur république à Nassau.
- ▶ **1714** > Signature du traité d'Utrecht. Fin des rivalités entre les Anglais et les Espagnols.
- ▶ **1718** > Le roi Georges II fait des Bahamas une colonie royale.
- ▶ **1729** > Premier parlement bahaméen.
- ▶ **1782** > Une coalition franco-espagnole-américaine attaque Nassau ; l'Espagne reprend possession des Bahamas.
- ▶ **1783** > Les Anglais reprennent Nassau. Le traité de Versailles cède officiellement les Bahamas à l'Angleterre.
- ▶ **1783-1785** > Afflux de nouveaux colons loyalistes qui fuient l'Amérique. La population des îles triple.
- ▶ **1807** > L'Angleterre abolit le trafic des esclaves.
- ▶ **1^{er} août 1834** > Abolition de l'esclavage.
- ▶ **1861-1865** > Boom du commerce avec les Etats sudistes.
- ▶ **1898** > Etablissement d'une loi favorisant les services de bateaux et l'hôtellerie.
- ▶ **1920-1933** > La prohibition américaine est une manne pour l'économie bahaméenne.
- ▶ **1953** > Création du PLP, le Parti libéral progressiste de Lynden Pindling.
- ▶ **1959** > Création du BNT, le Bahamas National Trust. Il a pour objet le développement et la gestion du réseau des parcs nationaux des Bahamas.
- ▶ **1961** > Redéploiement de l'industrie touristique, alors que Cuba se tourne vers l'Union soviétique.
- ▶ **1962** > Le suffrage universel est concédé.
- ▶ **1963** > Grève générale soutenue par le PLP. Les élections amènent au poste de Premier ministre le Bahaméen blanc Symonette, leader de l'UBP.
- ▶ **1964** > La Grande-Bretagne accorde l'autonomie interne aux Bahamas au terme d'une série de démarches constitutionnelles et politiques complexes.
- ▶ **24 février 1965** > Les Beatles commencent à filmer *Help* aux Bahamas
- ▶ **1967** > Le Parti libéral progressiste (PLP) remporte les élections, et son leader est nommé Premier ministre, position que Pindling gardera durant 25 années.
- ▶ **1967** > Monroe Karmin remporte le Prix Pulitzer du reportage national pour son article sur les liens entre le crime organisé aux Etats-Unis et les entreprises dans les Bahamas.
- ▶ **1969** > Une nouvelle Constitution donne aux Bahamas une autonomie totale. L'archipel prend le nom de Commonwealth des Bahamas.
- ▶ **10 juillet 1973** > Les Bahamas deviennent un Etat indépendant après trois siècles de domination de la colonie britannique.
- ▶ **1974** > La Banque centrale des Bahamas est créée.
- ▶ **1977** > Création du programme « People-to-People » qui permet aux visiteurs de vivre leur expérience de voyage aux côtés des habitants.
- ▶ **20 août 1979** > Diana Nyad réussit la traversée de 165 km qui sépare Bimini de la côte de la Floride.
- ▶ **1986** > Les Bahamas interdisent la pêche sur les récifs coralliens.

► **1992** > Les élections sont remportées par le parti conservateur FNM (Mouvement national libre) dont le leader, Hubert Ingraham, devient Premier ministre.

► **1993** > Création de la BREEF, Bahamas Reef Environment Educational Foundation, dont la vocation est la protection des eaux de l'archipel.

► **1998** > Ouverture du Resort Atlantis Paradise Island construit par l'homme d'affaires sud-africain Sol Kerzner.

► **26 août 2000** > Disparition de l'ancien Premier ministre (1967-1992) Lynden Pindling, surnommé le «Moïse noir», à l'âge de 70 ans.

► **25 août 2001** > Disparition de la chanteuse de R'n'B Aaliyah à l'âge de 22 ans dans un accident d'avion à Marsh Harbour au large des îles Bimini, avec 8 autres victimes.

► **2002** > Les élections amènent Perry Christie au pouvoir et son parti d'opposition libéral-progressiste.

► **2 mai 2007** > Hubert Ingraham redevient Premier ministre après la victoire de son parti, le Mouvement national libre, aux élections législatives.

► **26 novembre 2007** > Les Bahamas ratifie le Traité d'interdiction complète des essais nucléaires (TICEN).

► **24 janvier 2009** > Démission de la sénatrice Pleasant Bridgewater accusé d'avoir tenté d'extorquer de l'argent à l'acteur John Travolta après la mort de son fils âgé de 16 ans suite à une attaque cardiaque causée par le syndrome de Kawasaki aux Bahamas.

► **1^{er} septembre 2009** > Modification de la loi sur la pêche qui donne une protection complète à toutes les tortues marines en interdisant la récolte, la possession, l'achat et la vente y compris de ses œufs.

► **5 juillet 2011** > La pêche aux requins est interdite aux Bahamas, l'interdiction s'applique également dans ses eaux territoriales (630 000 km²).

► **25 février 2012** > Le Premier ministre Hubert Ingraham inaugure le stade national de Nassau, conçu et payé par la Chine, et construit par des travailleurs chinois migrants.

► **7 mai 2012** > L'ancien Premier ministre (2002-2007) Perry Christie conduit le principal parti d'opposition (Parti libéral progressiste) à la victoire aux élections nationales.

► **11 mai 2017** > Dernières élections législatives, le FNM l'emporte et Hubert Minnis devient Premier ministre.



© CÉLINE JACQUOT

Coucher de soleil sur Cat Island.

La colonisation, une période tourmentée

L'histoire contemporaine des Bahamas débute avec la période de la colonisation du Nouveau Monde, une période qui se révèle tourmentée et tumultueuse. Les îles stratégiquement situées au carrefour des nouvelles colonies attirent les convoitises des explorateurs, des marchands, des colons et de ceux qui suivent dans leur sillage, les pillards. Une première tentative d'établissement est faite en 1625 par des fermiers français qui vont vite renoncer à s'y installer. En 1629, le roi Charles Ier d'Angleterre donne les îles avec une partie des nouvelles colonies nord-américaines au gouverneur Robert Heath. L'établissement des premiers colons anglais ne commence qu'en 1647, et seules seront colonisées les îles possédant de l'eau. Ceux qui resteront dans l'histoire, comme les « Eleutheran Adventurers » (« les aventuriers d'Eleuthera »), fondent un premier établissement sur l'île d'Abaco, puis sur l'île de Cigatoo qu'ils baptisent Eleuthera, du grec « liberté ». Ces puritains anglais fuient les persécutions religieuses et la guerre civile en Angleterre ; ils cherchent un havre de paix pour pratiquer librement leur religion. Sous la houlette de William Sayle, ex-gouverneur des Bermudes, quatre-vingts aventuriers organisent la première démocratie du Nouveau Monde en 1649. Les conditions de vie qu'ils vont affronter sont plus que difficiles, et leur subsistance se révèle bien précaire. Les pénuries de vivres, les échecs des cultures vivrières, les rivalités séparent le groupe en plusieurs clans qui forment de petites communautés qui s'égrènent le long de la côte. Dans l'espoir d'apaiser les différends, le capitaine William Sayle fait voile vers les côtes américaines et les colonies du Massachusetts. Il obtient des vivres et des fournitures pour sa communauté et décide de la protéger des attaques des Espagnols qui rôdent dans la région, en créant un nouvel établissement à Harbour Island. En 1681, six gros propriétaires de Caroline se voient attribuer les îles par le roi Charles II d'Angleterre, qui ne reconnaît pas la minuscule république d'Eleuthera. De nouveaux colons sont envoyés pour s'établir sur les îles. En 1666, commence la construction d'un fort et d'une ville sur l'île de New Providence. La nouvelle cité est baptisée Charles Town en l'honneur du roi d'Angleterre, puis en 1695, Nassau, puisque le nouveau roi d'Angleterre est le prince d'Orange-Nassau. Le port offre une anse abritée qui devient vite un repaire de pirates. Ils se sont multipliés avec la bénédiction du gouvernement anglais qui voit en eux une façon de harceler et de combattre les

ennemis français et espagnols. Les corsaires sont appointés par le gouvernement anglais et portent une lettre de marque qui garantit leur statut. Entre 1684 et 1701, Nassau est détruite à quatre reprises par les Espagnols. En 1703, Nassau est détruite une fois de plus par la flotte franco-espagnole, en représailles aux attaques et aux pillages permanents des corsaires anglais. Ceux-ci y proclament leur république qui perdurera jusqu'à la fin de la guerre entre les trois nations. En 1714, le traité d'Utrecht met fin à la guerre de Succession d'Espagne et scelle la paix entre les nations. N'en ayant plus l'usage, l'Angleterre n'accorde plus sa protection aux pirates, qui deviennent des hors-la-loi.

L'Angleterre va chercher à les expulser des îles. Les Anglais envoient le capitaine Woodes Rogers comme gouverneur royal pour organiser les îles, en chasser les pirates et y restaurer l'ordre. En 1718, il est nommé premier gouverneur royal des Bahamas ; cette nomination marque l'intégration officielle des îles dans l'Empire colonial britannique. Woodes Rogers offre une amnistie aux pirates qui seront 300 à se rendre, le reste d'entre eux préférant prendre la fuite. De cette époque date une des maximes du pays : « *expulsis piratis, restituta commercia* », qui signifie « pirates expulsés, commerce restauré ». Le nouveau gouverneur pose les bases d'une première assemblée qui sera officiellement établie en 1729. Petit à petit, la colonie des Bahamas sombre dans la pauvreté ; les ressources du piratage lui sont désormais interdites, et seules la pêche, l'agriculture et la fabrication de sel font survivre les habitants.

Barbe Noire et compagnie ou quand le pavillon noir flotte sur les Bahamas

Pendant un peu plus d'un siècle, le XVII^e, pirates et flibustiers sévissent dans toute la région de la mer des Antilles. L'ère de la flibuste atteint son apogée à la fin du XVII^e et au début du XVIII^e siècle. De rares documents subsistent de cette épopée, et l'histoire n'a hérité que de maigres témoignages fort imprécis. C'est que pirates et flibustiers brouillent les pistes et entretiennent tout au long de leur carrière un flou qui les protège. Pas de revendications qui flattent l'ego, seul le butin les intéresse. Les noms les plus illustres de la flibuste visitèrent les îles de l'archipel bahaméen au cours de cette période. Depuis les premiers pas de la colonisation, des bateaux, lourdement chargés de trésors et de denrées de toutes sortes,

sillonnent sans relâche les eaux de l'océan Atlantique. Les échanges entre le Nouveau Monde et le Vieux Continent s'intensifient, ainsi que les transports de précieuses cargaisons entre les îles et avec l'Amérique centrale et l'Amérique du Sud. Les navires espagnols sont particulièrement convoités, car ils ramènent vers l'Europe de précieux chargements de leurs colonies « indiennes ». Les guerres à répétition entre les États-Unis et l'Angleterre exacerbent les rivalités. Au carrefour des voies maritimes, certaines des îles de l'archipel des Bahamas vont devenir, à l'instar de leurs voisines, l'île de la Tortue ou la Jamaïque pour ne citer que les plus célèbres, des repaires de pirates. À l'aube du XVIII^e siècle, les pirates règnent en maîtres sur Nassau, qui est proclamée République des Pirates. Les plaisirs et la débauche y sont tellement exacerbés qu'avant de mourir, un pirate ne souhaite que revenir à Nassau. Les innombrables îlots, les criques profondes, les anses cachées, les baies abritées, les détroits, les étroits chenaux forment autant de retraites faciles, de ports de relâche et de planques secrètes qui servent à merveille les desseins tortueux des aventuriers des mers. Les innombrables bancs de sable et les récifs désavantagent les capitaines des bateaux lourdement chargés.

Depuis leurs bases, les pirates peuvent attaquer, piller et rançonner les galions espagnols et les vaisseaux de passage qui désormais ne cessent de sillonner cette partie des océans, et ils cachent leurs trésors dans des antres discrets. Les figures majeures de la flibuste passent un jour ou l'autre par les îles Bahamas ; Henry Morgan, dont on recherche toujours le trésor, préférerait Andros ; le capitaine Kid avait son ancrage préféré à Exuma ; Anne Bonny se retirait à Cat Island, Georges Watling s'approprie San Salvador qui porta son nom jusqu'au début du XX^e siècle avant d'être rebaptisée en 1926. Bien d'autres encore, parmi lesquels le célèbre Rackham le Rouge, écumèrent les eaux de l'archipel pendant le XVIII^e siècle. Edward Teach, plus connu sous le nom de Barbe Noire, fit de New Providence son quartier général et joua au chat et à la souris avec la marine britannique. En 1718, le gouvernement britannique décida que la coupe était pleine et que les pirates devaient être arrêtés. L'ancien corsaire Woodes Rogers fut nommé par la Couronne anglaise comme gouverneur de la colonie et il fit campagne en offrant le pardon royal à tous ceux qui cesseraient leurs activités illégales. Cependant, Barbe Noire et quelques-uns de ses compagnons refusèrent de se rendre et s'échappèrent après avoir brûlé

un navire pour couvrir leur fuite. Ils seront plus tard tués dans une légendaire bataille au large des côtes de Virginie.

Vinrent les loyalistes, puis les sudistes

En 1773, les îles sont déclarées en faillite par le gouvernement britannique. Dignes héritiers des pirates et des corsaires, les Bahaméens ont trouvé une autre ressource qui contribuera à la mauvaise image des îles ; ils se livrent désormais à l'échouage des navires qu'ils orientent vers les hauts-fonds qui entourent les îles et au pillage des épaves. Ils se livreront à cette activité qui pallie le manque de ressources naturelles des îles jusqu'à la moitié du XIX^e siècle. L'échouage et le pillage des épaves deviennent des activités communes qui sont institutionnalisées. Certaines îles comme les Abacos y gagnent une sinistre réputation. Petit à petit les activités s'organisent et le gouvernement taxe les profits de la vente des butins. Aux alentours de 1850, les Bahamas sont devenues la capitale de la piraterie terrestre. Vers 1775, poussée par la révolution américaine, une seconde vague de colons déferle sur l'archipel. Les « loyalistes » pro-anglais, les irréductibles de la révolution américaine, quittent la toute jeune nation américaine pour rester fidèles à la bannière anglaise et rejoignent les premiers émigrants. Pendant la guerre d'Indépendance, les Américains occupent Nassau en 1776. Les Espagnols, excédés par les pillages à répétition de leurs navires, occupent les îles en 1782 et 1783. Pour marquer et solidifier leur indépendance, les loyalistes vont demander l'assistance de l'armée de Caroline du Sud. Ensemble, ils prennent les armes et contraignent les Espagnols à une retraite sans gloire de la région, puisque aucun coup de feu ne sera tiré. Les Espagnols seront repoussés jusqu'aux Bermudes. Les Bahamas sont rendues à l'Angleterre par le traité de Versailles en 1783. Puis vient le tour des sudistes. Une troisième vague de colons arrive dans les îles après la grande guerre de Sécession entre 1783 et 1785. Plus de 8 000 émigrants déferlent sur les îles, en faisant tripler la population. Les planteurs de Caroline, qui ne veulent pas vivre sous la bannière victorieuse de l'Union, débarquent, le plus souvent, avec leurs esclaves. Ils arrivent pour planter et exploiter des champs de coton. Leurs talents d'agriculteurs et de charpentiers influencent très vite la vie locale. Malheureusement, leur implantation ne connaîtra pas le succès escompté, car la terre bahaméenne, pauvre, se prête mal à la culture, et les plantations périclitent.

PIRATES, CORSAIRES, BOUCANIERS, FLIBUSTIERS ET AUTRES VOYOUS DES MERS

48

► **Un bateau corsaire** est un bâtiment muni d'une autorisation d'un gouvernement, une lettre de marque ou de commission, en vue de capturer les navires ennemis ; ce sont les pirates privés du roi et le corsaire combat pour son pays et n'est pas en marge de la légalité. L'activité du corsaire cesse en même temps que la guerre. Quand il est capturé par l'ennemi, le corsaire est traité comme un prisonnier de guerre. Les Anglais les appellent « *privateers* », littéralement « guerriers privés ». Un grand nombre d'entre eux se tournèrent vers la piraterie quand les gains se firent substantiels.

► **Le bateau pirate** (du grec « *peiratus* », « qui tente fortune sur les mers »), en revanche, agit pour son propre compte, sans être mandaté par un gouvernement. Les pirates sont des hors-la-loi qui s'attaquent aux navires de toute nationalité par appât du gain. Ils sont pourchassés par toutes les nations. Une fois pris, les pirates sont jugés et pendus.

► **Le boucanier**, (à ne pas confondre avec l'anglais « *buccaner* », « corsaire »), n'est pas un marin. C'est un aventurier venu d'Europe le plus souvent, et plus particulièrement de Normandie. Les boucaniers forment une confrérie aux mœurs très libres, qui vit en marge de toute autorité. Ils s'installent dans des régions désertées par les colons, ils chassent le sanglier, le cochon ou le bœuf sauvage pour en récupérer la viande et le cuir. Après la chasse, les boucaniers se réunissent pour « boucaner », c'est-à-dire faire cuire et sécher les viandes à la fumée, ce qui assure une excellente conservation. On appelait « boucan » le lieu où l'on boucanait ; il se compose d'un quartier de terre défrichée, de claies pour boucaner les viandes et d'une aire pour mettre les cuirs à sécher arrosés de gros sel. Les boucaniers commercent avec les équipages hollandais, anglais et français qui ont besoin des peaux pour les équipements militaires ; en échange, ils reçoivent des armes, de la poudre et de l'alcool.

► **Le nom de flibustier** provient d'un mot anglais du XVII^e siècle, « *free booter* ». Il désigne les corsaires, mandatés par un gouvernement, ou les simples pirates qui se regroupent dans les îles des Antilles pour piller les colonies des Espagnols disséminées dans l'Atlantique.

Henry Morgan, prince des pirates

Sir Henry Morgan, originaire du Pays de Galles et capitaine de son état, se forgea une réputation dans la flibuste qui n'était nullement usur-

pée. Né en 1635, d'une modeste famille de propriétaires terriens des Etats-Unis, il émigre très jeune vers les îles des Caraïbes qui lui apparaissent comme autant de promesses d'aventures. D'abord ouvrier agricole dans une plantation de La Barbade, il erre d'île en île jusqu'à prendre la direction d'un navire. Il choisit de s'établir à Port Royal, sur l'île de la Jamaïque, dont il fait son repaire principal. Il écume les eaux des Grandes Caraïbes avec des incursions aux Bahamas durant le XVII^e siècle, pillant et rançonnant les navires et les Espagnols qui sillonnent les mers et les établissements côtiers. Les opérations menées, sacs, raids et pillages sont rigoureusement organisées et menées de main de maître.

L'Angleterre, trop contente de nuire à l'ennemi espagnol, ferme les yeux, soutient même les actions du flibustier en finançant certaines, non sans percevoir sa dîme au passage, chacun y trouvant son compte.

Après le traité de Madrid qui réconcilie l'Angleterre et les Etats-Unis en 1670, le pirate n'est plus en odeur de sainteté. Son coup d'éclat est la prise de la ville de Panama en 1671, mais l'Angleterre ne le soutient plus et ne peut fermer les yeux. Arrêté et jugé à Londres par les Anglais, il sera acquitté avant d'être réhabilité, anobli et finalement nommé lieutenant gouverneur de la Jamaïque. A ce poste, il s'attellera à lutter... contre ses anciens compagnons et à en débarrasser la Jamaïque. Avec sa mort à Port Royal en 1688, une page se tourne, celle de la piraterie organisée.

Mary Read et Anne Bonny, deux femmes pirates

L'histoire de la flibuste s'écrit aussi au féminin et deux noms scintillent au firmament de la piraterie, ceux d'Anne Bonny et de Mary Read.

Cependant les règles et traditions flibustières n'autorisent pas les femmes à bord des navires et le cas de ces deux pirates est hors norme. Et pour qui douterait de la réalité de leur destin, il suffit de consulter les archives coloniales de l'Amirauté britannique de la Jamaïque pour se convaincre de leur existence. Anne Bonny est la fille illégitime d'un avocat irlandais et de sa servante. Contrainte à l'exil sous la pression du scandale, la famille s'installe en Jamaïque où le père devient planteur. Dotée d'un fort

caractère, Anne tourne le dos au brillant avenir qui lui était promis et échappe à l'emprise familiale pour s'enfuir avec un marin, James Bonny, sur un navire pirate. Ils s'installent sur l'île de New Providence et se marient, mais elle le quitte dès que celui-ci s'achète une moralité en devenant chasseur de pirates pour le compte du gouverneur de la Jamaïque. La légende d'Anne Bonny commence avec sa rencontre avec le terrible Calico Jack ou capitaine Jack Rackham, popularisé sous le nom de Rackham le Rouge... par Hergé.

Lors d'une des escales du pirate à New Providence, Anne se fraye un chemin jusqu'à son lit, embarque sur son navire et opère avec l'équipage, déguisée en homme et armée jusqu'aux dents, tout en poursuivant son idylle. Prompte à l'abordage et habile à l'épée, elle se forge très vite une réputation légendaire de courage et de cruauté, et force le respect de ses acolytes.

Sur le même bateau se trouvait une autre femme pirate, Mary Read qui avait rejoint l'équipage un peu avant Anne Bonny. Dès son plus jeune âge, Mary, fille d'un officier de marine, avait défié l'aventure en s'engageant dans l'infanterie, puis sur différents bateaux, corsaires et navires marchands. Elle aussi est déguisée en homme. Les deux femmes deviennent amies ou amantes et leur histoire est en partie liée.

En 1720, le capitaine Barnet, un marin chasseur de pirates appointé par le gouverneur royal Woodes Rogers, attaqua le navire de Calico Jack à un moment où l'équipage, après moult libations, était fin saoul. Les deux femmes affrontèrent seules les assaillants, mais leur ardeur guerrière ne suffit pas à faire reculer les attaquants. Tous les prisonniers furent jugés pour piraterie et condamnés à la pendaison le 16 novembre 1720 en Jamaïque et exécutés quelques mois plus tard à Port Royal. Se déclarant enceintes, Mary et Anne évitèrent que leur sentence ne soit exécutée. Mary mourut en prison d'une fièvre tropicale. Anne donna le jour à un enfant, et pour une raison qui nous échappe encore, elle fut graciée, peut-être grâce à l'intervention de son père, devenu un riche propriétaire de Caroline du Nord. Elle disparut de la surface de la terre, laissant derrière elle intacte sa légende qui enfla, et nul n'entendit plus jamais parler d'elle.

► **Lire :** *Lady Pirate, l'histoire de Mary Read* (Mireille Calmel, Editions XO).

Le capitaine Teach alias Barbe Noire

Edward Teach naquit à Bristol, en Angleterre, en 1680 environ, et mourut en 1718 en Caroline du Nord. Figure majeure de la piraterie et du folklore de la flibuste, il commença sa carrière maritime comme marin d'un navire corsaire anglais, pendant la guerre de Succession d'Espagne, dans la première décennie du XVIII^e siècle.

A partir de 1713, il devint pirate. Son énorme barbe noire, qui lui valut son surnom, envahissait la moitié de son visage et descendait jusqu'au milieu de sa poitrine. D'un naturel coquet, il la portait tressée de rubans et enroulée autour des oreilles. Solide buveur, polygame, et grand amateur de femmes, il eut 14 épouses. D'humeur barbare, à la mine patibulaire, violent et imprévisible, il maintenait son équipage dans un état de soumission terrorisée.

« *Si de temps en temps, je ne tue pas un de mes matelots, ils oublieraient qui je suis* » déclarait-il volontiers. Il sévit principalement le long des côtes de Caroline, qu'il adopta comme repaire favori. Sa carrière fut de courte durée. Il mourut dans la baie d'Ocracoke, en 1718, à l'issue d'un combat acharné avec les forces du gouverneur de Virginie, Alexandre Spotswood, qui se soulevaient contre le blocus de la ville de Charleston. Sa mort signa le déclin de la piraterie dans les eaux côtières de l'Amérique du Nord.



Timbre à l'effigie du capitaine Edward Teach.

L'abolition de l'esclavage

Les îles deviennent une colonie britannique en 1787, et resteront dans l'Empire jusqu'en 1973. En 1788 la population de l'archipel est estimée à 11 200 personnes dont 75 % de Noirs. L'Angleterre abolit le trafic des esclaves en 1807, puis l'esclavage le 1^{er} août 1834, ce dont les habitants de certains quartiers de Nassau ne seront informés qu'une semaine plus tard. De nombreux loyalistes préfèrent quitter les Bahamas, répartissant leurs terres parmi leurs anciens esclaves. L'émancipation des esclaves porte un coup à l'économie locale, qui périclité. En effet, les plantations perdent de leur compétitivité face à celles des États-Unis qui continuent à exploiter des esclaves. Le sol s'épuise petit à petit, et les anciens esclaves subsistent de la pêche et d'une modeste agriculture vivrière. L'industrie des éponges se développe sous l'impulsion d'une émigration d'origine grecque ; cette activité se verra porter un coup fatal en 1938 avec l'apparition d'une maladie des éponges qui en décima la population. Le principe de l'égalité des droits n'est que théorique, et les Noirs restent soumis à une minorité de Blancs. De 1861 à 1865, les îles vont tirer un grand profit de la guerre civile américaine. En effet, l'industrie textile anglaise est étroitement dépendante de l'approvisionnement en coton provenant des plantations sudistes. Or les navires britanniques ne peuvent accéder aux ports du sud des États-Unis coupés du monde par un blocus. Un étroit trafic s'organise entre Charleston et Nassau. Des embarcations rapides passent au travers des mailles du blocus américain et achètent des tonnes de balles de coton, qui seront ensuite échangées contre des denrées en tout genre auprès des navires anglais, non sans laisser au passage un substantiel bénéfice aux armateurs bahaméens. La fin de la guerre civile marque un nouveau déclin de la prospérité des îles.

Tourisme et trafic

Le développement touristique démarre en 1898 avec l'établissement d'une loi favorisant les services de bateaux et l'hôtellerie. En 1919, les États-Unis promulguent le 14^e amendement qui interdit l'alcool. La prohibition va donner aux Bahamas de nouvelles raisons d'être. C'est le retour du trafic et du maraudeage sur les îles, une nouvelle ère de piraterie. Les chiffres parlent d'eux-mêmes : en 1917, Nassau a exporté 37 821 gallons d'alcool, en 1922, 1 340 443 gallons (The Guardian, 1923). L'Angleterre exporte du whisky en grande quantité vers les Bahamas. Le gouvernement britannique va aménager le quai Prince-George pour qu'il puisse absorber un surcroît de flux de marchandises. Les trafiquants d'alcool vont

profiter de la proximité des îles avec le territoire américain pour acheminer clandestinement de l'alcool jusqu'au territoire américain. Les hors-la-loi s'établissent à Nassau, à Bimini et à Grand Bahama Island. C'est l'ère des « Rum Runners », des bateaux rapides qui sillonnent la mer entre les côtes du sud des États-Unis et les îles. Les autorités ferment les yeux sur le trafic d'alcool, car les Bahamas tirent un énorme profit de cette manne financière. Mais 1934 sonne le glas de la prohibition et le flux de liquidités (et de liquide !) qui transitait par les îles se tarit. Quelques années plus tard en 1938, la chute de l'industrie de la pêche à l'éponge va porter le deuxième coup fatal à l'économie locale. Dès les années 1930, les touristes américains avaient découvert les plages idylliques de l'archipel. Le destin des Bahamas se tourne résolument vers cette nouvelle source de ressources. À partir de 1940, le duc et la duchesse de Windsor, Edouard VIII et Wallis Simpson, nouveaux représentants du gouvernement britannique sur l'île, vont encourager le tourisme nord-américain et canadien. Pendant la Seconde Guerre mondiale, les Bahamas servent de plate-forme aérienne et maritime à l'armée américaine. Des bases américaines et anglaises sont établies sur les îles favorisant les séjours des étrangers. Les Bahamas sauront tirer parti de la révolution cubaine de 1959 qui chasse les touristes américains de la jet-set de l'île voisine désormais communiste. Capitalisant sur la proximité avec les États-Unis, les Bahamas décident d'un vaste programme d'aménagements touristiques dès 1961 ; on construit un nouvel aéroport international sur l'emplacement de la base américaine de Nassau ; le port de Nassau est ainsi aménagé de façon à pouvoir recevoir jusqu'à six bateaux de croisière, un pont reliant Nassau à Paradise Island est construit, de nouveaux hôtels voient le jour, la ville de Freeport sur Grand Bahama Island sort de terre, de grandes campagnes de communication sont menées...

Un tout jeune État

Des frustrations et des revendications sociales se font jour au fur et à mesure que les îles s'enrichissent et qu'une classe moyenne noire se développe. Les partis politiques apparaissent en 1953 avec la création du PLP, le Parti libéral progressiste de Lynden Pindling, suivi de l'UBP, le Parti uni bahaméen, initiant une ère de rivalités politiques. En 1963 éclate une grève générale soutenue par le PLP. Les élections amènent au poste de Premier ministre le Bahaméen blanc Symonette, leader de l'UBP. La Grande-Bretagne accorde l'autonomie interne aux Bahamas en 1964, au terme d'une série de démarches constitutionnelles et politiques complexes. Le suffrage universel a déjà été concédé en 1962, et les femmes bahaméennes ont pu alors voter pour

la première fois. Le mardi 27 avril 1965, connu dans l'histoire du pays comme le « mardi noir », le leader de l'opposition Lynden Pindling demande le pouvoir au peuple. En 1967, le Parti libéral progressiste (PLP) remporte les élections, et son leader est nommé Premier ministre, position que Pindling gardera durant 25 années. En 1969, une nouvelle constitution donne aux Bahamas une autonomie totale. L'archipel prend le nom de Commonwealth des Bahamas. A l'aube de l'indépendance en 1972, la tradition loyaliste des Abacos et d'Eleuthera amène les descendants des premiers colons à comploter pour faire sécession avec les autres îles et rester dans le giron de la Grande-Bretagne. Leur revendication restera sans succès. L'indépendance complète des Bahamas est proclamée le 10 juillet 1973 et la nation compte désormais au nombre des États souverains, mettant un terme à 325 années de domination britannique. Une nouvelle constitution est adoptée ; elle fixe clairement le rôle de la Grande-Bretagne. Les Bahamas deviennent membre indépendant du Commonwealth des nations. Le monarque britannique est reconnu comme le souverain et chef d'État officiel ; il nomme le gouverneur général. Selon la tradition britannique, les Bahamas possèdent un Parlement à deux chambres qui adopte les lois selon la constitution de 1973, un cabinet ministériel composé d'au moins neuf ministres, conduit par le Premier ministre et un système judiciaire indépendant. La Banque centrale des Bahamas est créée en 1974. En 1984, aidé des Américains, le gouvernement met un coup d'arrêt au trafic de drogue qui transite par les îles, après la révélation scandaleuse de la corruption d'éminents membres du gouvernement par les cartels colombiens de la drogue. Pindling, qui a été anobli par la reine en 1983, reste au pouvoir jusqu'en 1992, mais chômage et corruption sapent son autorité et mettent un terme à ses 25 années de « règne ». Les élections de 1992 sont remportées par le parti conservateur FNM (Mouvement national libre) dont le leader Hubert Ingraham devient Premier ministre. Le nouveau gouvernement accroît la confiance du public envers l'Administration et le secteur financier. Le Premier ministre dirige des visites en Europe, en Amérique latine, en Asie et au Canada pour informer la communauté internationale des réformes entreprises et pour favoriser l'investissement étranger. En 1996, les 21 gouvernements locaux de district sont créés. De nombreuses institutions gouvernementales sont décentralisées, et les élus locaux se voient conférer de nombreuses décisions. En 1997, le FNM (Free National Movement) à qui l'on doit un ambitieux plan de privatisation est réélu avec 58 % des voix. Cette même année Pindling a été convaincu de corruption par une enquête administrative ; cependant aucune charge ne

sera retenue contre lui. En 2001, le gouvernement cédant devant la pression internationale décide de rendre plus transparent le secteur de la finance internationale. Plusieurs banques ferment leurs portes. Les élections de 2002 amènent au pouvoir Perry Christie (PLP). 2003 marque le 30^e anniversaire de l'indépendance de ce jeune État. « *Proud to be Bahamian* » (fier d'être Bahaméen) est la maxime qui rythme toute l'année et ses festivités.

En 2007, Perry Christie s'inclinera lors des élections et cèdera son fauteuil de Premier ministre à Hubert Ingraham, qui revient sur le devant de la scène.

En 2010, un scandale politique éclate lorsque la célèbre playmate Anna Nicole Smith se voit remettre en quelques jours le titre de résidente permanente à Nassau alors que le délai est d'une année. Le ministre de l'Immigration de l'époque Shane Gibson aurait perçu un dessous de table de 10 000 dollars, le peuple perd alors confiance en cette figure emblématique de la politique anti-immigration, mauvaise publicité pour le parti libéral progressif. Le scandale s'envenime après la mort mystérieuse à Nassau du fils d'Anna Nicole Smith, le zèle de la Cour de Justice dans cette seconde affaire conduit à sa dissolution. Quelques jours après le décès d'Anna Nicole Smith en 2007 des suites d'une overdose de médicaments, seront publiés dans la presse des photos où on la retrouve en compagnie du fameux Shane Gibson... dans un lit. Le ministre quitte le gouvernement.

A l'approche des élections, l'opposition ne cesse de critiquer la politique économique de privatisation menée par le Premier ministre. Notamment le recours à une main d'œuvre chinoise débarquée en masse – environ 8 000 Chinois – pour construire le stade national de Nassau et le complexe hôtelier sur Cable Beach ; alors que le pays connaît un taux de chômage proche des 14 %. L'opposition s'appuie aussi sur les chiffres de la criminalité qui sont assez élevés pour la région (30 homicides pour 10 000 habitants). Les deux partis d'opposition (PLP et DNA) vont plus loin en février 2012 lorsqu'ils réclament la démission de Hubert Ingraham après la visite embarrassante du président haïtien Michel Martelly. Ils accusent le Premier ministre d'avoir porté atteinte à la clause de leur constitution en invitant délibérément le président haïtien venu influencer le vote des Bahaméens d'origine haïtienne lors d'un meeting.

La stratégie a fonctionné puisque le 8 mai 2012, Perry Christie remporte les élections pour la seconde fois devant le FNM (le parti de centre droit dirigé par Hubert Ingraham) et le DNA (alliance démocratique nationale). Mais depuis mai 2017, le FNM est de nouveau au pouvoir, représenté cette fois-ci par Hubert Minnis, nouveau Premier ministre.

POLITIQUE ET ÉCONOMIE

POLITIQUE

Structure étatique

La reine Elizabeth II reste le chef de l'Etat, titre acquis le 6 février 1952. Elle est représentée par un gouverneur général, Dame Marguerite Pindling, depuis le 8 juillet 2014.

Le monarque est héréditaire. Le gouverneur est nommé par le souverain anglais.

Le troisième chef du gouvernement est le Premier ministre Perry Christie (mai 2012), nommé par le gouverneur général, à l'issue des élections législatives. Le cabinet ministériel est désigné par le gouverneur général sur recommandation du Premier ministre.

Le pouvoir législatif est partagé par deux chambres. Le Parlement compte un Sénat (chambre haute) de seize membres désignés par le gouverneur général sur recommandation du Premier ministre, pour une période de cinq ans. L'Assemblée (chambre basse) compte quarante représentants élus directement par la population pour cinq ans. Les dernières élections ont eu lieu en mai 2017 et le FNM a reconquis le pouvoir face au PLP avec Hubert Minnis, qui

récupère le poste de Premier ministre du pays. Le système légal est basé sur le droit anglais.

► **Découpage administratif.** Le pays est divisé en 31 districts qui regroupent parfois plusieurs îles : Acklins, Black Point, Central Abaco, Central Andros, Central Eleuthera, Crooked Island, East Grand Bahama, Freeport, Grand Cay, Harbour Island, Hope Town, Cat Island, Berry Island, Bimini Island, The Exumas, Inagua, Long Island, Mangrove Cay, Mayaguana, Moore's Island, North Abaco, North Andros, Nord Eleuthera, Ragged Island, Rum cay, San Salvador, South Abaco, South Andros, South Eleuthera, Spanish Wells, West Grand Bahama.

Partis

► **PLP** : le Progressive Liberal Party, dirigé par Perry Christie.

► **FNM** : Free National Movement, mené par Hubert Minnis.

► **DNA** : l'Alliance nationale démocratique orchestrée par Branville McCartney.

ÉCONOMIE

Bien que fortement touchés par la crise financière mondiale, et malgré un difficile retour à la croissance (0,3% en 2016), les Bahamas possèdent l'une des économies les plus florissantes de la zone Caraïbes.

Avec un PIB par habitant de 22 845 US\$, les Bahamas constituent le troisième pays d'Amérique le plus riche derrière les États-Unis et le Canada. Accueillant quelque 6 millions de visiteurs par an, le gouvernement s'efforce d'améliorer les services publics de base (énergie, eau et transport) et de soutenir le tourisme, secteur vital de l'économie, représentant 60 % du PIB. Malgré les dommages régulièrement causés par les ouragans aux infrastructures et aux cultures agricoles, l'activité touristique continue à progresser. Si les ouragans Joaquin (2015) et Matthew (2016) ont causé des dégâts, les deux ouragans successifs Irma et Maria de septembre 2017 ont toutefois épargné l'archipel, qui pourrait tirer un triste profit du report de touristes de Saint-Martin et de Saint-Barthélemy, à l'heure où l'Europe intensifie ses liaisons aériennes vers les Bahamas. La compagnie Condor a en effet

lancé en novembre 2017 un nouveau vol direct Francfort-Nassau, tandis qu'Air Caraïbes a ouvert ses réservations de siège début 2018 pour une traversée Paris-San Salvador-Nassau (avec transfert Bahamasair pour la fin du périple).

Principales ressources

Tourisme, la mamelle de l'économie

Disposant de peu de ressources naturelles et d'un faible secteur industriel le pays est totalement dépendant de l'industrie touristique qui génère l'essentiel des devises étrangères. Le tourisme et ses services rattachés représentent en effet près de 60 % du PIB, l'un des plus élevés de la région Caraïbes.

Presque la moitié de la population vit de l'industrie touristique. On a compté plus de 6 millions de touristes en 2015 et chaque année les îles reçoivent dix fois plus de touristes qu'elles ne comptent d'habitants. Si les États-Unis constituent encore le principal vivier de population touristique des îles, le Canada et l'Europe se montrent de plus en plus attirés par l'archipel et ses eaux cristal-



© THE ISLANDS OF THE BAHAMAS

Fabrication de cigares à Nassau.

lines. Avec environ 15 000 visiteurs en 2016, les Français constituent le second marché émetteur en Europe (hors croisières) après le Royaume-Uni. Réponse positive à la stratégie de l'office national du tourisme de promouvoir l'ensemble des 16 îles principales, le déploiement touristique touche l'ensemble des destinations de l'archipel.

La construction d'hôtels, de complexes et de résidences est un facteur de croissance important du PIB.

L'immatriculation de bateaux est également une source de revenus importante puisque seul 0,2 % des bateaux immatriculés aux Bahamas appartient à des ressortissants locaux.

La finance, un secteur actif

Même si l'obligation d'une représentation physique aux Bahamas a été introduite par la Banque centrale en 2001, réduisant ainsi le nombre de banques offshore ou sociétés de gestion de trusts à 230, les Bahamas demeurent l'une des premières places financières off shore du monde. Le secteur bancaire extraterritorial s'est développé depuis l'indépendance et ici, les banques prospèrent. Les autorités américaines estiment à 115 000 le nombre des IBC's (International Business Companies) enregistrées aux Bahamas, parmi lesquelles environ 40 000 seraient actives. La finance est le second secteur après le tourisme de l'économie locale et représente environ 20 % du PIB. Le pays est un paradis fiscal et un centre bancaire pour les non-résidents, vaste plate-forme d'accueil de sommes considérables, encore trop souvent d'origine occulte. Les compagnies d'assurances sont également très présentes, ainsi que les fonds mutuels et les sociétés d'investissement. En avril 2010, les Bahamas sont sorties de la « liste grise » des juridictions non coopératives

de l'OCDE, et malgré l'entrée en vigueur aux Bahamas la même année du Foreign Accounts Tax Compliance Act (FATCA), obligeant les entreprises financières américaines présentes dans le pays à s'enregistrer auprès de l'Internal Revenue Service (IRS) américain et à déclarer leurs clients sous peine de lourdes amendes, le secteur ne semble pas être trop affecté.

Industrie et agriculture, deux secteurs à la traîne

L'agriculture et l'industrie (ciment, sel, rhum, raffinage du pétrole, transformation de produits, produits pharmaceutiques) ne pèsent respectivement en 2016 que 3,7% et 12,9 % du PIB. Langoustes et poissons sont exportés, mais ne sont pas élevés industriellement. On importe trois fois plus que l'on exporte aux Bahamas. L'agriculture, qui produit principalement des légumes et de la volaille, est le fait de petits exploitants. Cultures vivrières ou minuscules plantations cherchent cependant à tirer le meilleur parti d'un sol pauvre en eau. L'essentiel des produits agricoles est consommé localement. Cependant, ni la pêche ni l'agriculture locale ne suffisent à couvrir les besoins de l'archipel, à cause des centaines de milliers de touristes à nourrir, et les Bahamas doivent importer des produits agricoles comme des poissons et autres produits de la mer. Ces deux domaines progressent avec le développement en cours sur l'île d'Andros.

Impôt ? Connais pas...

Aux Bahamas, les entreprises pas plus que les individus ne sont imposés directement. Les recettes du gouvernement proviennent des impôts prélevés sur les importations (50 %), de la perception de droits sur le trafic aérien, et des droits à payer pour l'obtention d'un permis.

L'absence d'imposition attire les investisseurs étrangers qui sont accueillis à bras ouverts, notamment dans les domaines du tourisme, de l'élevage de crevettes, de la production laitière et de fruits et légumes. Depuis janvier 2015, est tout de même à noter l'arrivée de la Taxe sur la Valeur Ajoutée, pour l'instant fixée à 7,5 %.

Les partenaires économiques

Le pays est totalement dépendant de ses importations. En 2014, elles représentaient 3,2 milliards de dollars, contre 870 millions de dollars d'exportations. Les partenaires économiques majeurs des Bahamas pour l'exportation sont les Etats-Unis (82,69 %), la France (3,75%), l'Irlande (3,64%), le Canada (2,08%) et le Ghana (1,29%). Quant aux importations, les principaux fournisseurs sont les Etats-Unis (85,8 %), Barbade (2,89%), Trinité-et-Tobago (1,5%) et le Japon (0,76%). La France de son côté, importe à hauteur de 27 millions d'euros par an depuis les Bahamas, et exportait encore en 2016 pour 85 millions d'euros vers l'archipel. Compte tenu de sa proximité avec les Etats-Unis et de sa complexité, le territoire bahaméen est également utilisé comme plate-forme d'émigration illégale vers les Etats-Unis. L'inflation est maintenue à un taux faible de l'ordre de 1 % par an.

Relations internationales

Les Bahamas sont membre des Nations unies et de l'Organisation internationale du travail, de la Communauté des Caraïbes (Caricom), du Mouvement des pays non alignés. Le groupe d'Action financière sur le blanchiment des capitaux a rayé les Bahamas de la liste des « pays non coopératifs ». Pays observateur de l'Organisation mondiale du commerce, les Bahamas souhaitent enfin en devenir membre à part entière.

Enjeux actuels

La finance

Depuis 2001, une représentation de la Banque centrale aux Bahamas a engendré une réduction du nombre de banques off shore et des IBC (International Business Companies). Les Bahamas ne figurent plus sur la liste grise des

juridictions peu communicantes et coopératives publiée par l'OCDE ; cependant, l'entrée en vigueur en 2010 du Foreign Accounts Tax Compliance Act (FATCA) aux Etats-Unis, pourrait à terme assombrir le bel avenir du secteur.

Les autres sources de revenus

D'un point de vue purement économique, avec de faibles revenus fiscaux le gouvernement doit trouver d'autres sources d'entrée, les droits de douane en font partie. En plus d'une hausse constante du tourisme, que le gouvernement essaie de développer de façon égale sur les 16 destinations phares de l'archipel, les secteurs de l'industrie et de l'agriculture – représentant à eux deux un cinquième du PIB – ne sont pas laissés de côté. Le gouvernement œuvre pour le développement des marchés à potentiel sur lesquels peut s'appuyer le pays, tels que la production pharmaceutique, le sel, le rhum, la pêche, le transbordement et le raffinage du pétrole.

Le phénomène des îles à vendre ou à louer

De plus en plus de villas privées et des ensemble de maisons luxueuses sont disponibles à la location sur les îles ou îlots privés, certaines à la vente. L'île de Musha Cay, propriété de l'illusionniste David Copperfield, se loue à la journée près de 40 000 dollars pour 12 personnes maxi et se réserve pour un minimum de 4 nuits ! John Travolta y a déjà séjourné et le cofondateur de Google Sergey Brin s'y est marié. On peut toujours imiter Johnny Depp qui a acheté en 2004 l'île de Little Hall's Pond Cay dans la zone protégée des Exumas, déboursant la modique somme de 3 millions de dollars ! Véritable source de revenu pour les agences qui ont pignon sur rue, ces locations et acquisitions sont destinées aux plus fortunés. Le courtier Allemand Farhad Vladi, l'un des plus importants courtiers au monde dans ce domaine, a vendu en 2006 Leaf Cay situé aussi dans les Exumas à l'acteur américain Nicolas Cage pour 3 millions de dollars. Les plus-values réalisées sur ces acquisitions par les riches habitants de notre planète sont impressionnantes, et il s'agit souvent d'investissements à but lucratif – certaines de ces îles étant aménagées en conséquence pour attirer les visiteurs.

Îles cherchent propriétaires fortunés...

Vivre dans son île tropicale loin du stress urbain... C'est un rêve qui peut devenir une réalité aux Bahamas... à condition de posséder un portefeuille bien garni. Le gouvernement britannique avait commencé à vendre quelques-uns des îlots non habités, notamment dans les Exumas, à des milliardaires en quête de paradis discrets. Depuis son indépendance, le gouvernement des Bahamas a repris l'idée, cédant quelques miettes de son territoire afin de garnir ses caisses et d'assurer quelques emplois supplémentaires. Beaucoup d'îles cherchent encore des propriétaires fortunés. Certaines des îles à vendre possèdent déjà des infrastructures touristiques, d'autres sont totalement vierges, et là commencent les soucis...

POPULATION ET LANGUES

L'archipel des Bahamas compte 396 134 habitants en 2017. La plus grande concentration de population (plus de 60 %) se trouve sur l'île de New Providence qui abrite la

capitale Nassau. Freeport, la capitale de Grand Bahama Island, est le second foyer de population, avec environ 15 %. La densité de population sur l'ensemble du territoire est de 28,37 hab./km².

POPULATION

► **Les origines.** Les plus anciennes familles bahaméennes ont des racines qui remontent aux premiers émigrants, c'est-à-dire il y a plus de deux siècles. Les îles ont été peuplées en plusieurs vagues : les premiers furent les colons anglais, puis vinrent les loyalistes américains qui fuyaient la révolution américaine.

Cette vague d'émigration a amené sur les îles deux catégories de colons : d'une part, les fermiers qui arrivèrent avec de larges familles et environ une centaine d'esclaves, et s'installèrent sur les îles extérieures ; d'autre part, les marchands et les militaires qui s'installèrent à Nassau espérant repartir en Amérique dès la fin de la guerre et qui étaient hostiles à toute forme de promiscuité raciale.

Ensuite, ce fut le tour des sudistes qui débarquèrent après la guerre de Sécession. Beaucoup de ces colons arrivèrent avec leurs esclaves. A cette époque, les esclaves africains représentent la population la plus importante des îles. Ils arrivent des zones côtières de l'Afrique de l'Ouest et du Congo et sont issus des tribus Ashanti, Yoruba, Madingo, Fulani et Ibo. Ce sont les descendants des planteurs et de leurs esclaves qui comptent parmi les plus anciennes familles de l'archipel.

► **Une population jeune, urbaine et peu métisée.** Les Bahamas avaient jusqu'à très récemment le deuxième taux de natalité le plus élevé au monde. Résultat : près de 60 % de la population a moins de 30 ans. Les femmes sont mères très jeunes, mais le nombre d'enfants dans la famille s'est considérablement réduit. La population est essentiellement urbaine : près de 75 % de la population se concentrent dans les grandes villes. Ainsi, Nassau regroupe près de 250 000 personnes, et Freeport compte quelque 50 000 habitants. Le reste de la population est éparpillé sur une quinzaine d'îles extérieures. The Abacos, Andros et Eleuthera sont les principaux foyers habités. Plus les îles sont méridionales, moins elles sont peuplées. Et certaines d'entre elles se dépeuplent.

80 % de la population est noire, 10 % est blanche, d'origine anglaise, irlandaise, grecque,

libanaise, et 10 % est métisse. Toute trace de la population amérindienne originelle a disparu depuis les premières années de la colonisation espagnole.

Les relations interracialles sont harmonieuses en apparence, même si les Bahaméens blancs souffrent d'un complexe de supériorité compte tenu de leur ascendance, et si les populations noires étrangères, notamment les Haïtiens, sont regardées avec un certain mépris.

► **Une mosaïque de micro-communautés.**

La population bahaméenne, c'est aussi une population mosaïque composée d'un agglomérat de micro-communautés arrivées sur l'île en vagues bien distinctes, liées à une activité économique ou à des remous politiques spécifiques.

Les communautés de descendants des loyalistes sont fières de leur ascendance et se revendiquent comme les plus « vrais » des Bahaméens. On en rencontre sur Eleuthera/Harbour Island, à Spanish Wells et à Harbour Island, sur les Abacos, à Marsh Harbour, à Cherokee Sound, à Green Turtle et à Treasure Cay... La plupart de ces établissements datent des vagues d'émigration loyaliste et sudiste.

Les descendants blancs des premiers colons sont appelés familièrement les « Conchy Joes » et ils sont aisément identifiables à leur peau claire, leurs cheveux blonds et leurs yeux bleus ou verts. Leur accent est sensiblement différent de celui des Bahaméens noirs. D'une manière générale, les Bahaméens blancs ont des positions sociales élevées, hommes d'affaires, propriétaires terriens, commerçants...

On pourrait s'étonner de voir sur les hauteurs de Nassau une église orthodoxe grecque traditionnelle. C'est qu'il existe une communauté grecque très active dans cette ville. Son origine remonte au début du XX^e siècle quand la pêche à l'éponge battait son plein. Après le déclin de cette activité, les Grecs se sont volontiers tournés vers des activités commerciales et nombre d'entre eux possèdent des boutiques de duty free.



Famille de pêcheurs à West End.

Les Cubains sont aussi présents notamment à Nassau. L'émigration cubaine est récente, liée aux problèmes politiques, sociaux et économiques de l'île voisine. Les Cubains possèdent souvent des commerces et des négoces et maintiennent vivantes leurs racines culturelles. La dernière communauté notable est celle des Haïtiens qui émigrent pour la plupart clandestinement dans l'espoir de trouver du travail et de meilleures conditions de vie. Les autorités bahaméennes sont très strictes et les renvoient le plus souvent dans leur pays. Ils sont principalement employés pour des travaux pénibles que les Bahaméens refusent d'exécuter, comme la construction et l'agriculture. Ils sont d'autant plus mal intégrés que la langue constitue une barrière.

Enfin, il ne faut pas oublier une dernière communauté, très présente à New Providence, les retraités et résidents nord-américains qui

colonisent les *condominiums* et les villas de bord de mer. Affichant un pouvoir d'achat élevé, ils constituent une manne financière non négligeable et influencent notablement l'offre touristique et commerciale (restaurants, bars, boutiques, spectacles...), notamment à Nassau.

► **Des patronymes hérités de la période de l'esclavage.** Dans les villages des îles extérieures, les habitants portent le nom des plantations qu'occupèrent leurs ancêtres. Certains villages ne comptent qu'un nom de famille que tous les gens se partagent, ainsi à Man o War, tous les habitants s'appellent Albright, à Spanish Wells (Eleuthera), la moitié de la population porte le nom de Pinder, à Exumas les Rolle sont omniprésents. Saunders, Malone, Lowes, Bethels, Alburys sont autant de patronymes loyalistes que les familles sont fières de porter.

LANGUE

L'anglais est la langue officielle, parlée par l'ensemble de la population bahaméenne. L'accent en est un peu traînant, langue caraïbe oblige, mais il reste parfaitement compréhensible après une courte acclimatation.

Certains vocables sont cependant adaptés, avec inversion de lettres (aks pour ask par exemple) : c'est ce que l'on appelle le « broken english ». Les vrais Bahaméens pratiquent également un patois qui varie sensiblement d'une île à une autre. Les divers accents bahaméens résultent de l'isolement des communautés qui vécurent longtemps en autarcie. Ce langage populaire est

maîtrisé par l'ensemble de la population, mais surtout utilisé par la population noire. Il a des airs de famille avec le « Gullah », patois de Caroline du Sud. L'origine du patois bahaméen remonte à la période de l'émigration des loyalistes sur les îles et du parler typique qu'ils amenèrent avec eux. Les esclaves africains, les puritains anglais et les autres émigrants ont eux aussi laissé leurs influences et contribué à la naissance de ce patois métis. À Spanish Wells, les descendants des loyalistes parlent un étrange patois, combinaison de patois bahaméen, d'argot anglais et de parler irlandais.

MODE DE VIE

VIE SOCIALE

American way of life

Le mode de vie bahaméen est très influencé par celui des Etats-Unis. Cette influence est particulièrement notable chez la jeune génération, qu'il s'agisse du langage, de la mode vestimentaire, de la musique et de la danse, de la nourriture et des références culturelles en général.

Ainsi, les grandes chaînes de restauration rapide américaines sont largement représentées sur les îles et les hamburgers remplacent de plus en plus le traditionnel *peas 'n' rice*. Les jeunes Bahaméens qui font preuve de facilités particulières sur le plan sportif peuvent bénéficier aisément de bourses d'études aux Etats-Unis.

Éducation

Les Bahaméens sont bien éduqués et le taux d'analphabétisme est de l'ordre de 2 %. Le modèle d'éducation bahaméen est largement inspiré du système britannique. Les jeunes bénéficient d'une solide éducation. L'école est obligatoire jusqu'à 16 ans depuis une loi de 1996 qui a fait passer l'âge minimum pour quitter l'école de 14 à 16 ans. Ecoliers et lycéens portent un uniforme selon les traditions britanniques.

La plupart des écoles sont adossées à une église. Pour les études supérieures, l'hôpital Princess Margaret abrite une école d'infirmières. L'université des Indes occidentales possède des campus sur différentes îles voisines (un campus à Kingstown en Jamaïque, un à Trinidad et Tobago, un à La Barbade et, dans l'archipel, deux campus à Nassau et un à Freeport).

Pas moins de 14 nations des Caraïbes de langue anglaise partagent l'administration de cette université, qui accueille sur chacun de ses campus des étudiants de tous ces Etats. Les Bahamas se sont fait une spécialité de l'enseignement dans le domaine du tourisme : l'université des Indes occidentales pour le management hôtelier et le tourisme est basée à Nassau.

La plupart des jeunes doivent s'expatrier pour leurs études supérieures, en Grande-Bretagne et au Canada, profitant d'accords et de bourses. Une fois diplômés, ils sont nombreux à revenir sur leurs îles natales.

Emploi

83 % du PIB du pays provenant des services, cette branche d'activité représente aujourd'hui l'essentiel de l'emploi local. Aujourd'hui, plus de 65 000 personnes, soit 40 % de la population active, travaillent dans le secteur touristique ; le secteur des finances quant à lui, second secteur économique du pays après le tourisme, emploie environ 5 000 personnes. Les principaux pôles d'activités sont concentrés à Nassau, Paradise Island, et Freeport dans une moindre mesure ; le complexe Atlantis à lui seul, avec ses 8 000 employés, se classait jusqu'à l'arrivée du récent complexe Baha Mar comme le second employeur du pays, juste après le Gouvernement... Qui dit mieux ? En 2017, le taux de chômage s'élevait à 14,3 %, et à 30 % pour les 18-24 ans.

L'emploi local est favorisé par des mesures assez strictes : les Bahamas sont le pays des Caraïbes le plus exigeant quant aux formalités d'entrée sur le territoire, et les permis de travail pour toute personne de nationalité étrangère sont particulièrement difficiles à obtenir.

Famille

La famille est une valeur essentielle aux Bahamas. Sur les Out Islands notamment, d'ailleurs surnommées les *Family Islands*, la famille demeure le noyau de la société. Toutefois, sa structure a connu des mutations notables au cours des générations. L'accès aux études supérieures à Nassau et à l'étranger pousse certains jeunes à s'éloigner du noyau familial, et à s'y installer à la fin de leurs études pour débiter leur carrière professionnelle dans ce cadre qui les a vus évoluer. D'autres choisissent au contraire de s'arrêter à la fin de l'école obligatoire, ou de revenir dans leur île natale après leurs études, et fondent alors une famille à peine le cap de la vingtaine franchi. Malheureusement, il est assez fréquent de ces liaisons précoces s'achèvent par un divorce quelques années plus tard, si bien qu'aujourd'hui, les familles monoparentales sont assez nombreuses. En définitive donc, si le lien familial est encore fort, il n'est pas rare de rencontrer des familles avec mère à Long Island, père à Abaco, fils à Nassau et fille au Canada.

Homosexualité

À l'image des îles caribéennes voisines, les Bahamas n'excellent pas dans le domaine des droits aux LGBT : pas d'union civile pour les couples de même sexe, adoption interdite, et aucune de loi de pénalisation contre les discriminations fondées sur l'orientation sexuelle.

Comme partout, l'homosexualité existe mais l'on ne la voit pas, on n'en parle pas. Si la Rainbow Alliance des Bahamas apporte son soutien à la communauté homosexuelle bahaméenne, ne vous attendez donc pas à trouver sur place des établissements gay friendly.

Place de la femme

C'est un fait, les Bahaméennes sont coquettes. Elles veillent à leur manucure, ne lésinent pas sur le maquillage, beaucoup ont des faux cils, et toutes portent une attention toute particulière à leurs cheveux. Les femmes sont tout à fait bien intégrées dans la vie sociale aux Bahamas, elles occupent majoritairement des postes dans le tourisme, l'hôtellerie et les services, où elles sont parfois majoritaires.

Mais derrière ce quotidien, certaines inégalités persistent en matière juridique, notamment en termes d'héritage : elles ne disposent toujours pas du même droit que les hommes de transmettre la citoyenneté à leur époux d'origine étrangère. Des femmes de premier plan, de toute orientation politique, continuent à faire pression pour une modification de la Constitution et une révision des lois pour intégrer l'égalité dans les règles sur l'héritage, mais tout reste encore à faire à ce sujet.

La violence à l'égard des femmes est quant à elle signalée comme un problème récurrent, mais les autorités judiciaires demeurent peu enclines à intervenir dans les cas de litiges domestiques.

Protection sociale

Les Bahaméens profitent du NIB, *National Insurance Board*. Lancée en 1972, cette organisation a pour objet de gérer et d'administrer le programme national de sécurité sociale, officiellement en action depuis le 7 octobre 1974. Le rôle majeur de ce dernier est de couvrir les citoyens par le biais d'indemnités, en cas de maladie, d'invalidité, d'accident du travail, de maternité, de retraite ou toute autre source de perte involontaire de revenu. C'est l'équivalent de notre Sécurité Sociale française : une cotisation mensuelle est prélevée sur le salaire brut des employés ; elle peut être complétée par une mutuelle privée selon le choix et la politique de l'employeur.

Bush medicine

La médecine traditionnelle, la *bush medicine*, est pratiquée par les Bahaméens depuis des siècles. Les traditions africaines sont à l'origine de ces savoirs si particuliers qui ont envahi les îles pendant la période de l'esclavage. Le *medicine man* est un legs de la culture africaine et les traditions sont transmises principalement de mère en fille. Les habitants de Cat Island, qui ont une réputation de longévité, la doivent à leur connaissance et à l'usage régulier des plantes que tout un chacun possède dans son jardin.

Plus d'une centaine de plantes sont répertoriées sur les îles pour leurs effets thérapeutiques, la plus connue étant l'aloé vera qui soigne les brûlures et a des effets laxatifs. Citons également le *Kalamame* qui joue le rôle de Viagra naturel, ou le *soricy* qui soigne les rhumes et la gorge. La bagarine, l'hibiscus, la sauge et bien d'autres font la joie des apothicaires en herbe. De nos jours, l'isolement de certaines îles extérieures a contribué à préserver les pratiques traditionnelles.

RELIGION

La religion est une affaire sérieuse aux Bahamas. Pour s'en convaincre, il suffit de dénombrer les églises de multiples obédiences qui essaient dans les îles et d'observer les foules endimanchées qui se précipitent dans la moindre chapelle le dimanche matin. Le soir, les ouailles fréquentent également les églises, répétant les chants religieux du dimanche. La vie religieuse fait partie intégrante de la vie sociale. Tradition puritaine oblige, certaines îles sont particulièrement dévotées ; ainsi à Spanish Wells, on est même allé jusqu'à interdire la vente d'alcool ! Les affaires religieuses font la Une des quotidiens locaux. L'immense majorité

des Bahaméens sont chrétiens, baptistes ou anglicans, héritage britannique oblige. Les églises adventistes, pentecôtistes, réformistes, et autres nouvelles églises aux noms folkloriques proches des sectes ont recruté des fidèles à l'instar des autres îles des Caraïbes. L'obeah est l'équivalent local du vaudou haïtien ou de la santería cubaine mais il reste très peu développé, sauf à Cat Island où on le trouve sous une forme allégée. Syncrétisme entre religion chrétienne et anciennes croyances africaines, ce système de croyances populaires gouverne les relations entre les êtres animés et le monde des esprits.

ARTS ET CULTURE

ARCHITECTURE

L'architecture traditionnelle bahaméenne est un héritage direct des premiers colons venus du sud de l'Amérique. Leur maîtrise de la construction navale en bois sera appliquée à la construction de leurs maisons. Ils bâtissent leurs modestes cases en bois avec les ressources locales. La taille de la maison est fonction de la longueur des troncs utilisés et la plupart d'entre elles mesurent 9 m sur 12. Les maisons sont construites en hauteur pour éviter les inondations. En fonction de ses moyens, le propriétaire ajoutait un niveau, un auvent, une véranda sur un, deux ou trois côtés de la maison, protégée par une avancée du toit ornée de lambrequins de frises en bois découpé, soutenue par de fines colonnettes de bois, une terrasse en bois ciselé, des murets festonnés, qui permettent de prendre le frais et de recevoir.

► **Dans nombre de villages les cases de bois** affichent des couleurs de maisons de poupées. Raffinées et secrètes, les cases créoles, toutes en lattes de bois, sont en général bicolores, blanches avec une couleur dominante toujours éclatante, rose vif, bleu turquoise, jaune mimosa, rouge, indigo, mauve, vert d'eau, bref toutes les nuances de la gamme sont utilisées et contrastent gaiement avec le bleu du ciel. De petits jardins aux pelouses impeccablement tondues sont abondamment fleuris de bougainvillées, d'hibiscus, et autres fleurs tropicales qui dégringolent des murs en cascades colorées violacées et rose fuchsia. Les

jardins enserrant la case bahaméenne, tels des écrins de couleurs qui soulignent son aspect naïf. Les villages traditionnels sont un véritable festival de couleurs, source d'inspiration des aquarellistes du cru. Nombre de ces anciennes demeures existent encore aujourd'hui et sont protégées tels des joyaux du patrimoine national ; on admirera notamment à Nassau la « Balcony House », la maison la plus vieille de l'île et sur la baie de Harbour Island un cottage de colons loyalistes datant de 1797, maintenu en l'état. Cette tradition architecturale perdure.

► **Plus tard, des demeures coloniales cossues**, construites en pierre, avec véranda et colonnes, furent bâties par les planteurs américains qui émigrèrent sur les îles. Ce style architectural, très « *Autant en emporte le vent* » a perduré dans le courant du XIX^e siècle. On retrouve la magie luxueuse des anciennes demeures coloniales dans les quartiers huppés sur les hauteurs de Nassau. Cependant, la plupart des plantations sont aujourd'hui en ruine.

► **Plus récemment**, pour satisfaire la demande touristique et répondre aux normes d'un tourisme « à l'américaine », 3 îles ont laissé pousser des constructions de béton parfois démesurées : la zone touristique de Cable Beach sur New Providence, Atlantis sur Paradise Island, et Lucaya à Freeport, sur l'île de Grand Bahama. Toutes les autres îles de l'archipel des Bahamas offrent un développement touristique maîtrisé.

ARTISANAT

L'artisanat bahaméen fait la part belle aux articles de vannerie (paniers, sacs, chapeaux de paille...), aux belles pièces sculptées sur bois ou noix de coco, aux paréos et autres poupées créoles colorées, que l'on retrouvera partout. Chaque île et chaque « capitale » possède son propre marché de vannerie – *straw market* –, halte incontournable pour s'enivrer de l'atmosphère joviale et authentique des Bahamas, et pour rapporter bien sûr de véritables produits « Made in Bahamas ». Plus localement, les Abacos s'enorgueillissent par ailleurs d'un petit atelier de céramique, *Abaco Ceramics* ; Andros abrite la fabrique Androsia, qui crée de très jolis batiks, vêtements, et linges de maison cousus main ; Nassau, quant à elle, abrite la fabrique

d'impressions sur tissus Bahama Handprints, ainsi que la distillerie John Watlings.

La sculpture et peinture sur coquillage de lambi est également très singulière à l'archipel. Les Amérindiens, déjà, le sculptait en outils, en bijoux, et l'utilisaient comme instrument de musique et de communication. Victimes collatérales de la pêche et de la cuisine du *conch*, ces superbes coquillages, une fois vidés, se retrouvent aujourd'hui entassés autour du moindre petit port ou ponton de pêche. Longtemps ignorés, ils sont aujourd'hui de plus en plus utilisés pour parer les clôtures, pour décorer la maison, et même donc, reconverties en de véritables œuvres d'art ! Bijoux, broches, couverts, ou même porte-téléphones ; ce ne sont pas les idées qui manquent !

Que rapporter de son voyage ?



Artisanat local.

Les articles artisanaux de fabrication locale et de bonne qualité abondent sur les différents marchés des grandes îles. Attention toutefois aux objets fabriqués en série dans un continent lointain, sur lesquels la simple mention « Bahamas » pourrait vous faire croire qu'ils ont été conçus sur place ; les vrais beaux produits locaux sont généralement reconnaissables. On fait également de bonnes affaires sur les produits internationaux de luxe : bijoux, montres, parfums et vêtements. Les principaux lieux de shopping sont Bay Street à Nassau, et sur Grand Bahama Island le Market Place à Port Lucaya. Enfin, les amateurs de cigares seront comblés au Graycliff à Nassau : fabrication manuelle avec une équipe de choc initiée par Avelino Lara, l'inventeur du Cohiba de Fidel Castro et son ancien « rouleur » personnel. Aujourd'hui, c'est son fils qui dirige les rouleurs de la fabrique à Nassau.

CINÉMA

Avec ses décors de rêves, ses pages paradisiaques, et son soleil quasiment quotidien tout au long de l'année, l'archipel des Bahamas attire bien des cinéastes. Il a ainsi été sélectionné comme lieu de tournage par les plus grands réalisateurs. Le plus célèbre et le plus adulé des héros du Septième Art dans le pays, c'est sans conteste James Bond. Sean Connery, Roger Moore, Pierce Brosnan et Daniel Craig se sont ainsi succédés sur les tournages de *Opération Tonnerre*, *On ne vit que deux fois*, *L'espion qui m'aimait*, *Rien que pour vos yeux*, *Jamais plus jamais*, *Le monde ne suffit pas* et *Casino Royale*, pour des prises terrestres et sous-marines. La plupart des scènes extérieures de *Opération Tonnerre* et de *Casino Royale*, ont également été tournées entre Nassau et Paradise Island. Aujourd'hui véritable figure aux Bahamas, Sean Connery est considéré par beaucoup comme le seul et unique Agent 007 : amoureux de l'archipel, il a d'ailleurs acheté une propriété sur New

Providence il y a de nombreuses années, et y vit six mois par an.

Autre saga célèbre ayant profité des somptueux panoramas bahaméens : *Pirates des Caraïbes*, dont les 2^e et 3^e volets ont été tournés entre White Cay, et Grand Bahama Island, près de la plage de Gold Rock Beach (Lucayan National Park). Plus récemment, les Bahamas ont constitué une partie du décor pour le film français *L'Odyssée de Jérôme Salle*, sorti en 2016. Il s'agit d'un portrait de Jacques-Yves Cousteau, faisant aussi une large place à ses relations avec son fils cadet, Philippe Cousteau. On y retrouve notamment Lambert Wilson, Audrey Tautou et Pierre Niney. Enfin, comment évoquer le cinéma aux Bahamas sans parler de Sidney Poitier ? Premier acteur noir oscarisé pour *Le Lys des champs* en 1964, il est une véritable fierté dans son pays. Il occupe aujourd'hui la 22^e place du classement des plus grands acteurs selon l'American Film Institute, et a même remporté le *Life Achievement Award* en 1992.

DANSE

La danse traditionnelle du *Jump in Dance* consiste en un cercle de danseurs, choisissant une personne qui danse en solo au milieu du cercle, accompagnée par les chants et les

clappements de main. Au bout de quelques minutes, le danseur du centre choisit un autre danseur pour accomplir sa performance au milieu du cercle.

MÉDIAS LOCAUX

■ AMMC

www.ammc-bahamas.com

Comprenez « Antiquities, Monuments & Museum Corporation ». Ce site Internet saura vous renseigner sur tous les sites culturels, forts, musées et sites archéologiques de l'archipel notamment.

■ BAHAMAS ONLINE

www.bahamas-on-line.com

Présentation des îles et sélection d'hôtels.

■ GRAND BAHAMA VACATIONS

www.grandbahamavacations.com

Site officiel de l'office du tourisme de l'île de Grand Bahama

■ MINISTÈRE DU TOURISME DES BAHAMAS

www.bahamas.fr

Version française du site officiel du ministère du Tourisme des Bahamas.

■ MY OUT ISLANDS

www.myoutislands.com

Site officiel de l'office de tourisme des Out Islands.

■ NASSAU PARADISE ISLAND

www.nassauparadiseisland.com

Site officiel de l'office de tourisme de Nassau et Paradise Island.

MUSIQUE

La musique locale est le *Goombay*, mot bantou pour rythme, qui mélange des rythmes africains aux mélodies de la vieille Europe. Ce nom rappelle également les tambours tendus de peaux de chèvre qui donnent le tempo. Cette musique accompagne traditionnellement les danses du quadrille ou de la polka. Les orchestres de *Rake n'scrape* interprètent le *Goombay* avec des instruments à base d'outils (tels la scie et le tournevis) qui accompagnent l'accordéon et la guitare, les maracas et un violon. Des instruments plus modernes tels le saxophone ou la guitare électrique se sont ajoutés. Le chanteur local Joseph Spence, aujourd'hui décédé, en est peut-être l'un de ses plus célèbres ambassadeurs.

Le gospel est très présent dans les célébrations religieuses, héritage du passage des loyalistes du sud des États-Unis. La congrégation chante accompagnée par des danses spirituelles et des applaudissements. Il a existé un célèbre studio d'enregistrement à Compass Point, le studio d'Island Records du Jamaïcain Chris Blackwell. De nombreuses stars internationales, de Bob Marley aux Rolling Stones en passant par Lenny Kravitz – né d'une mère bahaméenne – y ont enregistré régulièrement avec des musiciens locaux. Le studio est fermé depuis quelques années maintenant, il a été transformé en restaurant...

Quant aux artistes bahaméens aujourd'hui connus et reconnus à l'échelle nationale et internationale, on retiendra tout particulièrement

Ronnie Butler, auteur du fameux titre *Burma Road* en 1967, et anobli au titre de membre de l'Empire Britannique par la reine d'Angleterre – s'il vous plaît ! D'autres, comme Diana Hamilton, Johnny Kemp ou Nehemiah Hields, ont également marqué l'histoire musicale du pays, et continuent aujourd'hui à faire résonner les sons bahaméens au-delà même de l'archipel.



Joseph Spence.

Les Rhyming Spirituals

► Par Diana Hamilton

À la fin de la guerre d'Indépendance, les loyalistes, restés fidèles à la Couronne anglaise, se réfugièrent sur les îles, emmenant avec eux leurs esclaves. C'est ainsi que les *Rhymings*, déjà chantés dans les plantations du Sud, s'enracinent dans la culture bahaméenne. Cette tradition, très empreinte de religiosité bien qu'elle se soit souvent transmise hors des murs de l'église, s'appuie largement sur l'imagerie biblique, des événements communautaires, et de la mer. On chante la foi, l'optimisme, la passion, mais aussi la fatigue et le combat.

Les *Bahamian Rhymings Spirituals* se chantent sans artifice et sont restés très authentiques notamment sur l'île d'Andros, où ils trouvent leur véritable expression dans la personnalité du légendaire guitariste et chanteur John Spence, à qui l'on se référerait comme à « la voix du ciel ». Ces magnifiques hymnes et chants *a cappella*, liés à la mer, à la vie, à la mort, nous font voyager au temps des pêcheurs d'éponge. Ils sont l'expression la plus touchante et la plus étonnante de la musique et de l'âme profonde du petit peuple bahaméen. Les créateurs de ces chants assument un long héritage, tout en affirmant leur propre originalité. Ils créent ainsi un nouveau chaînon singulier dans l'évolution des sensibilités musicales depuis celle, non tempérée, de l'Afrique originelle, jusqu'à celle, bien connue, du gospel afro-américain d'aujourd'hui.

PEINTURE ET ARTS GRAPHIQUES

Inspirés par les couleurs omniprésentes, celles de la mer, celles des flots de fleurs jaillissant avec profusion du moindre jardin, celles des maisons de bois aux lattes de bois peintes de teintes vives, les artistes locaux ont développé des talents d'aquarellistes. Sur toutes les îles, des galeries exposent des aquarelles de bonne facture pour des prix, somme toute, raisonnables. Paysages et marines sont les sujets les plus travaillés, comme en témoignent par exemple les œuvres de Ricardo Knowles, peintre bahaméen aux influences impressionnistes.

La peinture contemporaine a elle aussi de beaux jours devant elle : des ateliers d'artistes fleu-

rissent à Nassau et sur d'autres îles : les artistes Antonius Roberts, John Cox, John Beadle, Max Taylor, Tessa Whitehead figurent parmi les artistes les plus reconnus actuellement.

Mais le grand peintre des Bahamas, la figure emblématique même de la peinture bahaméenne, naïve et colorée, reste sans conteste Amos Ferguson, décédé en 2009.

Sa renommée a largement franchi les récifs coralliens pour intéresser les grands musées du monde. Ses œuvres se vendent aujourd'hui autour de 50 000 US\$. Quelques-unes d'entre elles sont exposées à la National Art Gallery à Nassau.



Sculpteur sur bois à San Salvador.

FESTIVITÉS

Les Bahamas vivent toute l'année au rythme de leurs festivités culturelles et sportives. Junkanoo Festivals, régates et compétitions de pêche ; la liste complète serait bien (trop !) longue à détailler, mais voici une sélection des événements les plus incontournables de l'archipel. Si vous vous trouvez sur place au moment de l'un d'eux, y assister est une manière attrayante de plonger dans l'univers jovial et coloré du pays.

Janvier

■ JUNKANOO FESTIVAL

Le 1^{er} janvier à Nassau.

Deuxième et dernier acte du Junkanoo Festival qui a débuté le 26 décembre. Encore un défilé haut en couleur, et en musiques !

■ MARATHON DE NASSAU

NASSAU

www.marathonbahamas.com

info@marathonbahamas.com

Deux jours à la mi-janvier. 9^e édition en 2018, et 10^e donc en 2019 !

Un événement sportif qui amène les grands sportifs des Bahamas : il faut dire que courir avec de tels paysages en toile de fond, c'est plutôt sympa... Marathon, semi ou relay, à vos baskets !

Février

■ FESTIVAL RUM BAHAMAS

Fort Charlotte – NASSAU

www.festivalrumbahamas.com

Dernier week-end de février. Entrée : 25 US\$ TTC par jour ou 60 US\$ TTC pour 3 jours.

Une manifestation festive et culturelle sur fond de dégustations culinaires, d'emplettes, de célébrations variées... Et de rhum évidemment ! A faire absolument si vous êtes de passage à Nassau fin février.

■ GEORGE TOWN CRUISING REGATTA

George Town – THE EXUMAS

www.georgetowncruisingregatta.com

Une semaine à dix jours fin février à George Town.

Tous les ans depuis les années 1980, s'affrontent entre 400 et 500 embarcations à voile pendant une dizaine de jours fin février. Cet événement sportif et festif amorce la grande régate du mois d'avril. Il faut dire que George Town est réputé pour accueillir les plaisanciers du monde entier venus passer l'hiver au soleil. Au départ une simple série de course à la voile qui s'est transformée aujourd'hui en une bonne semaine de fête qui fait la joie des participants comme des visiteurs. Des stands pour faire quelques emplettes (chapeaux, t-shirts), manger sur le pouce et de la musique pour digérer.

Toute l'année, cérémonies royales à Nassau

Ouverture de la Cour Suprême

Quatre fois par an (janvier, avril, juillet, octobre), ouverture de la Cour Suprême à 10h à Nassau. Un magistrat, coiffé de la traditionnelle perruque blanche et bouclée, inspecte la garde d'honneur du corps de police dans le square Rawson à Nassau.

Cérémonie de la relève de la garde

Un vendredi sur deux, le spectacle de la relève de la garde mérite le détour devant le Palais du Gouvernement à Nassau. Cette cérémonie traditionnelle offre toute la pompe et l'apparat des grandes cérémonies officielles et témoigne de la tradition royale des Bahamas. La cérémonie se tient en l'honneur de Sa Majesté la Reine Elizabeth II.

Tea party

De janvier à novembre (sauf en août), le dernier vendredi de chaque mois, une tea party est organisée au Palais du Gouverneur à Nassau pour offrir l'opportunité aux touristes de rencontrer la population locale dans la plus pure tradition britannique.



Junkanoo.

Mars

■ BAHAMIAN MUSIC AND HERITAGE FESTIVAL

Regatta Park – George Town
THE EXUMAS

3 jours à la mi-mars à George Town.

Ôde aux Bahamas, ce festival culturel se tient chaque année à George Town et rassemble les insulaires de tout l'archipel. Sur Regatta Park, des stands de sculpture sur bois et noix de coco, de vannerie, et de démonstrations de *conch salads*, mettent à l'honneur tous les savoir-faire du pays, alors qu'au milieu du terrain, se succèdent compétition de découpe (et mangeage !) d'ananas, de pelage d'oignons et autres conceptions de cocktails. En fin de journée, place aux animations musicales. Le dernier jour des festivités, c'est l'apothéose : défilés de Junkanoo, spectacles de cirque, de cracheurs de feu et concerts de *goombay*, mettant une nouvelle fois sous le projecteur les artistes bahaméens.

Avril

■ THE NATIONAL FAMILY ISLAND REGATTA

Elizabeth Harbor
THE EXUMAS

www.nationalfamilyislandregatta.com

4 jours la dernière semaine d'avril.

La traditionnelle régates des Bahamas est réputée dans tout l'archipel et au-delà. Née en 1954 à l'initiative d'un petit groupe de plaisanciers, cette régates est devenue la référence en la matière à partir de 1973 à l'occasion de la célébration de l'indépendance des Bahamas. Le bord de mer de George Town est alors décoré aux couleurs de la bière nationale, le sound system réveille

la danse, et l'odeur de friture l'appétit. L'un des objectifs premiers de la régates aujourd'hui est de contribuer à la préservation des compétences de constructions de bateaux à l'ancienne. D'ailleurs la règle d'or qui régit le concours impose que chaque embarcation doit être conçue, construite et appareillée aux Bahamas avec des restrictions sur les matériaux autorisés. Un hommage vivant à l'une des plus belles créations de l'homme, place à la voile !

Mai

■ ISLAND ROOTS HERITAGE FESTIVAL

GREEN TURTLE CAY

Le 2^e week-end de mai.

Green Turtle Cay fête son histoire avec des expositions historiques, des plats sont dégustés gratuitement, des spectacles, et des réunions d'information sur les métiers d'artisanat : bijoux et œuvres d'art. Des experts en généalogie sont également présents pour aider les groupes d'amis et les familles à rechercher et construire les arbres généalogiques. Un réel moment de partage avec les autochtones.

Juin

■ FESTIVAL DU CRABE

ANDROS

Généralement le deuxième week-end de juin à Andros.

Le fameux crabe de terre, que l'on peut voir courir sur les routes après la tombée de la nuit, et dont on fait de délicieux cakes, est célébré chaque année en juin à Andros. Au programme : dégustations de plats à base de crabe, lâchés de crabes... Un festival fort animé, et rythmé par les sons du Rake N' Scape.

■ FESTIVAL DU RAKE' N' SCRAPE

CAT ISLAND

Première semaine de juin, sur Cat Island.

Le rake'n'scrape est une musique dansante et émouvante inspirée des chants des esclaves déportés sur l'île de Cat Island pour l'exploitation du coton. Cette musique fait toujours fureur aux Bahamas ! Elle fait l'objet d'un festival sur Cat Island.

■ GOOMBAY OU JUNKANOO SUMMER FESTIVAL

Les week-ends de juin à août sur Nassau, Grand Bahama Island, Abaco, Exuma et Bimini.

L'original a lieu pendant Noël et le nouvel an. Devant son succès grandissant le gouvernement a décidé de programmer le junkanoo d'été dans différentes îles de l'archipel, dans la pure tradition africaine. Mélange coloré de musique, d'art et de culture où l'on vibre aux sons des sifflets, des cuivres, et des tambours en peau de chèvre des autochtones.

■ LONG ISLAND REGATTA

Salt Pond & Thompson Bay – LONG ISLAND
Tous les ans fin juin à Long Island.

Cette course est la deuxième plus importante après la régate nationale aux Exumas, c'est aussi la principale source de récolte de fonds de Long Island. Quelques-unes des 50 chaloupes à voile (*sloops*) qui participent sont construites à Mangrove Bush. Cet événement marque aussi les retrouvailles entre les familles. Sur le rivage la foule fait la fête, activités, jeux pour les enfants, cuisine à base de poissons et de moutons et musiques locales « rake 'n' scrape ».

■ PINEAPPLE FESTIVAL

GREGORY TOWN

4 jours autour du premier week-end de juin à Gregory Town. Généralement programmé à la fin juin/début juillet cet événement est conçu autour de la récolte de l'ananas. Les autochtones n'hésitent pas à vanter les mérites de ce fruit délicieux en le proclamant le plus doux ananas du monde. Parade de Junkanoo, spectacles, jeux traditionnels, stands d'artisanat, visite de production, course cycliste, et même un concours de mangeurs d'ananas.

Juillet

■ INDEPENDANCE DAY

Date officielle le 10 juillet ; les festivités durent une semaine dans toutes les îles de l'archipel. Depuis l'indépendance de la colonie, accordée le 10 juillet 1973 par la Grande-Bretagne, le Commonwealth des Bahamas célèbre chaque année ce jour historique par de nombreux événements organisés de part et d'autre du pays.

■ REGATTA TIME IN ABACO

De Green Turtle Cay à Marsh Harbour
THE ABACOS

www.regattatimeinabaco.com

Une semaine début juillet, entre la célébration de l'indépendance américaine et bahamiennes. L'une des plus belles régates où des dizaines de passionnés de voile participent avec leurs *sloops*. La série de cinq courses commence à Green Turtle Cay avec des étapes à Great Guana Cay et Nippers, à Man-O-War Cay, à Hope Town et Marsh Harbour. Sur terre, les festivités incluent des spectacles en soirée, des cocktails, des pique-niques de plage, et des activités culturelles variées.

Août

■ EMANCIPATION DAY

Premier lundi d'août.

Chaque premier lundi d'août, les Bahaméens célèbrent pendant deux semaines l'abolition de l'esclavage proclamée de 1834. Pour l'anecdote,

les habitants du village de Fox Hill ne furent prévenus de l'abolition qu'une semaine plus tard ! Aujourd'hui encore, les célébrations dans le village ont lieu une semaine plus tard. Les festivités débute tôt ce matin-là avec le « Junkanoo Rushout », parade aux couleurs africaines, suivie d'un grand nombre d'activités. L'ascension du mât grassex, l'un des moments forts de la fête, est un épisode haut en rebondissements.

Octobre

■ MCLEAN'S TOWN CONCH CRACKING FESTIVAL

McLean's Town – Grand Bahama Island

Une journée mi-octobre. Le festival a fêté ses 45 ans en 2017.

Un concours d'ouverture de conques à McLean's Town, qui se déroule chaque année depuis 1972 ! Jeux, musique et spectacles sont également de la partie.

■ NATIONAL HEROE'S DAY

Chaque année autour du 12 octobre.

Férié, le jour de la Découverte est célébré sur toutes les îles de l'archipel.

Décembre

■ JUNIOR JUNKANOO

Chaque année, entre le 10 et le 20 décembre à Nassau.

Un avant-goût des grandes festivités qui débuteront officiellement le 26 décembre : toutes les écoles, collèges et lycées de l'archipel envoient leurs jeunes troupes à Nassau pour perpétuer la tradition de ce carnaval haut en couleur.



© THE ISLANDS OF THE BAHAMAS

Junkanoo.



Carnaval des Bahamas.

■ JUNKANOO FESTIVAL

NASSAU

Les 26 décembre et 1^{er} janvier, essentiellement à Nassau et dans une moindre mesure partout ailleurs sur l'archipel.

Aux Bahamas, le carnaval s'appelle « Junkanoo ». Les rues retentissent des accords joyeux du *goombay*, la musique traditionnelle aux rythmes endiablés, qui accompagne le défilé, qui se nomme le « *Junkanoo Rush Out* ». La musique

se rythme aux sons des tambours tendus de peaux de chèvre, des cors, des cloches de vaches en cuivre qui tintent gravement, et des sifflets qui strident. D'autres instruments moins traditionnels comme les cuivres, les trompettes, les trombones ont fait leur apparition plus récemment.

Les festivités atteignent leur paroxysme à Nassau, le jour du Boxing Day (26 décembre) quand le défilé démarre aux petites heures du jour, de 2h à 8h du matin. Sur Grand Bahama Island, le défilé se déroule le jour de l'an à partir de 17h. Les groupes qui peuvent atteindre jusqu'à un millier de personnes sont organisés par thèmes gardés secrets, exprimés dans les costumes, la musique et la chorégraphie ; les différents groupes préparent leur défilé durant de longs mois avant d'apparaître publiquement le grand jour.

Les masques et les costumes rappellent les traditions et les coutumes du passé, un passé aux racines africaines, dont les différences culturelles se reflètent dans les groupes qui défilent.

À l'issue de la parade, un comité de juges décerne les prix qui récompensent les meilleurs groupes et ceux-ci redéfilent le 1^{er} janvier des petites heures du jour à la fin de la matinée. Une fois l'effervescence du Junkanoo retombée, les groupes se lancent très vite dans la préparation du carnaval de l'année suivante. Des parades de Junkanoo ont également lieu lors de toutes les fêtes nationales ou festivals importants et ce tout au long de l'année.

Un carnaval appelé Junkanoo

Le carnaval est une des expressions les plus authentiques de la culture bahaméenne. Il est une tradition très vivante sur toutes les îles de la région Caraïbes, de Cuba à Trinidad.

La célébration du carnaval date de la conquête espagnole, époque où les colonisateurs l'importèrent en Amérique. À l'origine, les deux périodes de sa célébration correspondaient aux jours précédant le Carême et le solstice d'été. Le carnaval est avant tout une fête populaire où l'improvisation collective joue un grand rôle. Toutes les classes de la société y participent.

Aux Bahamas, il s'appelle « Junkanoo ». L'origine de ce mot est incertaine ; il dériverait du nom « John Canoe » d'un chef de tribu africaine qui demanda et obtint l'autorisation de célébrer des fêtes avec sa tribu après leur déportation sur les îles. D'autres en tiennent pour l'hypothèse du terme français « gens inconnus » qui désignerait les danseurs masqués. L'histoire du Junkanoo prend sa source dans une tradition datant de l'esclavage, aux XVI^e et XVII^e siècles, quand les Africains se voyaient accorder trois jours de liberté pour célébrer Noël.

Equipés de masques, de tambours et de cloches, ils défilaient bruyamment dans les villages des îles. Après l'abolition de l'esclavage, le Junkanoo disparaît quasiment, pour mieux renaître aujourd'hui. Il est l'équivalent du carnaval de Rio, ou du Mardi gras de La Nouvelle-Orléans. Les îles voisines de la Jamaïque, des Bermudes, de Cuba et de Trinidad possèdent elles aussi un carnaval du même type.

CUISINE LOCALE

La cuisine des Bahamas témoigne de l'immense diversité des produits locaux, qu'ils viennent de la terre ou de la mer. Cette gastronomie a su décliner les bienfaits d'une nature particulièrement généreuse dans une cuisine riche aux multiples influences.

La cuisine locale est un mélange d'empreintes britanniques, espagnoles, africaines et améri-

caines, qui s'entremêlent pour donner une gastronomie originale aux saveurs diverses. C'est de ce mélange qu'elle tient son originalité et le moins que l'on puisse dire, c'est que la gastronomie locale n'engendre pas la monotonie. Colorée, pleine de vie, exotique, savoureuse, épicée, la cuisine bahaméenne est une cuisine traditionnelle et sophistiquée.

PRODUITS CARACTÉRISTIQUES

Un potager très fourni

De très nombreux légumes courants sous nos latitudes sont originaires de cette partie du monde, héritage des civilisations précolombiennes, comme les pommes de terre, le maïs ou le manioc. D'autres ont été importés au cours des grands voyages de découverte, dès les premiers pas de la colonisation, et se sont parfaitement acclimatés, tel l'arbre à pain et ses fruits très nourrissants rapporté des îles du Pacifique.

Il est bien difficile de dresser un panorama exhaustif du potager local. Avocats, patates douces, gombos verts et tendres, aubergines, poivrons verts ou rouges, haricots verts, rouges ou noirs, christophines – les chayottes provençales –, giraumons, potirons, tomates, oignons, le moins que l'on puisse dire de la palette des légumes, c'est qu'elle dépayse agréablement le palais.

Cependant l'agriculture locale est avant tout vivrière, et rares sont les fermes qui produisent en grande quantité. La diversité des légumes des plus classiques aux plus exotiques exalte l'imagination des cuisiniers.

Le *breadfruit*, le fruit de l'arbre à pain, est connu sur les îles grâce au capitaine Blight, celui-là même qui connut quelques déboires à bord de son navire le *Bounty* dans l'océan Pacifique. Ce gros fruit qui pèse environ deux kilos pousse sur un arbre aux feuilles immenses et se prête à toutes sortes de préparations. Les arbres procurent également des noix dont certaines se consomment telles l'amande et la noix de macadamia. Le *ackee*, fruit de l'*akaesia*, fut introduit dans la région au XVIII^e siècle par les esclaves noirs en provenance de l'Afrique de l'Ouest. Le fruit assez volumineux révèle trois globes de chair jaune et trois gros noyaux cachés

sous une coque dure et rouge qui émet un gaz empoisonné en s'ouvrant. Le fruit n'est mûr qu'ouvert, fermé le *ackee* est vénéneux. Cuit, il prend l'apparence et le goût des œufs brouillés. Le manioc est un héritage précolombien, ses racines donnent une farine qui sert de base à de nombreuses préparations.

Le gombo est un petit légume vert qui se mange jeune et tendre. La patate douce a une chair ferme et sucrée. L'igname aux tiges grimpantes dont les racines se mangent après avoir été râpées est cuisiné en chips, en boules frites ou rôti. Le *callalou* est l'épinard local ; le potiron ou courge donne des soupes onctueuses et savoureuses qui ouvrent souvent un repas local. Les piments, les poivrons oiseaux, picorés par les oiseaux qui leur ont donné leur nom, relèvent chaleureusement la table. Parmi les légumes familiers, citons tomates, poivrons très présents dans la cuisine locale, maïs, lui aussi un héritage des premiers Indiens.

Le paradis des fruits

Si les fruits sont aujourd'hui innombrables sur les îles, il n'en a pas toujours été ainsi. A son arrivée dans le Nouveau Monde, Christophe Colomb n'y découvrit que peu de fruits indigènes, tels l'ananas et la goyave. Très vite, les échanges commerciaux avec les autres régions du monde, Afrique, Asie et Pacifique, vont permettre l'introduction de nouvelles espèces qui s'adapteront merveilleusement à leur terre d'asile. Ainsi, le citron et la canne à sucre sont originaires d'Asie, la mangue vient des Indes, un des héritages de la colonisation britannique, et la noix de coco de Malaisie. Tous les fruits exotiques les plus incroyables, connus et méconnus, aux parfums et aux saveurs riches et subtiles, sont au rendez-vous des tables bahaméennes.

Parmi les plus connus, citrons verts ou jaunes, oranges, mandarines, bananes, avocats, pastèques juteuses, pommes, ananas, noix de coco, prennent des saveurs exceptionnelles. On découvrira avec plaisir les moins communs, cédrats, papayes rafraîchissantes, caramboles sucrées et acidulées, plus décoratives que gustatives, fruits de la passion à la pulpe acidulée, goyaves aux graines dures, canne à sucre, corossols acidulés et rafraîchissants, pommes cannelle, caïmitiers aujourd'hui démodés, sapotilles au goût d'abricot ; les fruits rivalisent de couleur et de saveur. En sorbets, jus, cocktails, salades ou tels quels, on peut savourer des fruits tout au long de la journée.

Poissons et crustacés à l'honneur

Aux Bahamas, la mer se montre très généreuse, comment pourrait-il en être autrement avec autant de côtes et des eaux aussi poissonneuses ? Toutes les îles sont quotidiennement approvisionnées en poissons et en crustacés fraîchement pêchés. L'océan Atlantique, avec ses récifs coralliens, donne des poissons de toutes sortes, habitués des récifs coralliens ou migrateurs, espadon, mérrou, *wahoo*, mahi mahi, langoustes pêchées au filet ou élevées en casier, crevettes, crabes, coquillages...

La tradition de la pêche perdure et, tout au long des côtes, se succèdent de petits villages de pêcheurs dont les barques colorées reposent sur le sable. Souvent regroupées en coopératives, les communautés de pêcheurs déversent sur les marchés des produits frais. Mérrou et langouste font l'objet de restrictions de pêche, respectivement de décembre à février et d'avril à juillet (inclus).

Ici, on n'est jamais à court d'idées pour accommoder le poisson, servi grillé, en sauce, relevé d'épices... Espadons, thons, rougets et daurades, parmi les plus courants, alimentent la table bahaméenne. Le mérrou (*grouper*), véritable institution de la cuisine bahaméenne, s'accommode de différentes façons, en sauce à la mangue, au vin blanc, en sauce relevée d'épices. Les « *grouper fingers* » sont des filets débités en lamelles et frits en beignets servis en hors-d'œuvre. Les crustacés et les fruits de mer sont légion. La langouste grillée, arrosée d'un filet de citron vert, est incontestablement la reine des tables touristiques, ainsi que les crevettes. La langouste locale (d'avril à août) « *rock lobster* », sans pinces, mais avec la carapace recouverte d'épines, est une variété locale qui abonde. Elle est servie grillée ou au curry, accompagnée de noix de coco. Les crabes sont, eux aussi, fort savoureux. Le crabe de terre, *land crab*, cousin du crabe de mer dont la chair est savoureuse, abonde en été quand les averses le délogent de sa tanière au crépuscule. On le cuit dans sa coquille, type crabe farci, avec des épices.

La conque dans tous ses états

La conque, ou *conch*, tient une place d'honneur sur la table bahaméenne. Contrairement aux îles voisines où l'on impose l'interdiction de la pêche pendant les périodes de reproduction, et où certains se damneraient pour en consommer, la pêche et la consommation de conques ne connaissent pas de trêve aux Bahamas, ce qui n'est pas sans inquiéter les spécialistes et militants écologistes.

Ce coquillage très courant est lié aux rites les plus anciens ; les Amérindiens l'ont sculpté en outils, en bijoux, l'ont utilisé comme instrument de musique et de communication. Aujourd'hui, une fois consommé, il sert à la décoration des jardins ou des intérieurs bahaméens.

La *conch* est un grand mollusque qui se cache sous une coquille plutôt grossière de bonne taille. Sa chair blanche et très ferme devient un rien caoutchouteuse à la cuisson, c'est pourquoi elle nécessite une préparation particulière avant toute cuisson.

► **Attendrie en général à la main**, salée, fraîche et crue, taillée en petits dés, relevée de poivrons rouges et d'oignons, la *conch* est au cœur de délicieuses salades, *conch salad*, aromatisée d'oignons, de céleri, de coriandre, marinées dans le citron vert.

► **Le consommé de conque**, *conch chowder*, est une soupe épaisse et relevée de conques risolées, avec tomates, bacon, carottes, poivrons doux, pommes de terre, oignons, thym.

► **Les *cracked conch*** sont des lamelles de conques frits dans une pâte après avoir été attendris manuellement, servis accompagnés de frites.

► **Les *conch fritters*** sont des beignets d'un mélange de conques, de poivrons, d'oignons, de tomates, en boulettes, enrobés d'une pâte de maïs, servis en entrée avec une sauce mayonnaise ou tartare.

► **Quant au très savoureux *grilled conch***, il est préparé en papillote sur un grill, souvent au barbecue, avec oignon, ail, épices et jus de citron frais. Il est généralement accompagné d'un pain de patate douce.

Un régime également carné

Plus encore que le *conch*, l'aliment le plus répandu et le plus consommé par les Bahaméens demeure le poulet. Sur les cartes des restaurants, on retrouvera également mouton, porc et bœuf. La viande de bœuf est importée, et en général d'excellente qualité. La viande rouge demeure rare dans la diète bahaméenne. Marinée dans de savoureux mélanges d'épices, elle est cuisinée en ragoût ou en grillade.

Épices

L'archipel est riche en épices aux saveurs multiples, franches ou nuancées. Cannelle, muscade, girofle, poivre et laurier font la joie des cuisiniers créatifs et des palais curieux et se retrouvent généreusement utilisés dans la cuisine des chefs... étrangers ! Les épices sont largement utilisées en décoction et pour relever des alcools.

Les boissons

► **Le switcher** se fait avec le jus de différents citrons locaux.

Les fruits exotiques pleins de saveur et de vitamines se consomment en jus servis bien frais : mangues, fruits de la passion, goyaves, corossols...

► **L'eau de coco** délicieusement rafraîchissante est servie nature ou avec du lait et du gin.

► **Les 2 bières locales** sont des blondes qui répondent aux doux noms de Kalik ou de Sands, très légères et blondes.

► **Le rhum** est la boisson nationale par excellence. Tous les degrés existent de 40 ° à

80 °. Le rhum bahaméen est le John Watlings. Il existe en version aromatisée au coco ou à la banane de la marque Ricardo. Si vous voulez apparaître comme un connaisseur, vous ne boirez du rhum qu'après le coucher du soleil comme le veut la coutume locale. On trouve aussi de la liqueur, Nassau Royale, qui est l'un des ingrédients de nombreux cocktails.

Cocktails

De ce côté, la carte est bien fournie, rhum et fruits obligent !

Quelques favoris des cartes des bars locaux :

► **L'eau de coco** battue au lait condensé et gin.

► **Planteur** : jus de limette, rhum et triple sec.

► **Bahama Mama** : rhum de canne et rhum de coco, jus de citron, d'ananas, d'orange et grenadine.

► **Yellowbird** : rafraîchissant mais corsé, rhum blanc, liqueur de banane, Brandy d'abricot, jus d'ananas.

► **Goombay Smash** : rhum, rhum de coco, jus d'ananas, de citron, triple sec.

HABITUDES ALIMENTAIRES

Plats typiques

Si tout le monde connaît le *peas'n rice* (riz aux haricots) et le *fried conch* (lambi frit), ce serait une erreur que de limiter à ces deux spécialités la carte bahaméenne. Épicée, subtilement relevée de saveurs tropicales, largement influencée par la cuisine du sud des États-Unis, la cuisine n'est jamais morose.

Le riz, aliment de base de la diète bahaméenne, tient une place de choix dans la table au quotidien. Le *peas'n rice* ou *rice n'peas* est le plat basique de la table locale ; le riz est préparé avec des haricots ou des pois, cuisiné avec des tomates, relevé d'épices et d'oignons, avec parfois du bacon ; c'est un plat peu cher et nourrissant qui est fort populaire. Il accompagne presque toujours le plat principal, de viande ou de poisson. Le repas typique démarre par un potage qui précède le plat principal. Le *breadfruit* (fruit de l'arbre à pain) cuit dans la braise et l'igname frit ou la banane plantain vapeur remplacent avantageusement la pomme de terre. La *souse* est une soupe traditionnelle dont les ingrédients (oignon, céleri, viande/poulet, pied de cochon ou langue de mouton ou queue de bœuf et poivrons) cuisent longuement dans l'eau.

Le dimanche, le petit déjeuner bahaméen se compose très souvent du *boiled fish*, un savoureux ragoût de poisson (généralement de mérour). Enfin quelques plats locaux portent de jolis noms tel le *fire engine*, un plat composé de corned beef et de riz blanc.

Un menu créole pourrait se composer comme suit :

Potage : Chowder crémeux de conches ou soupe callalou.

Hors-d'œuvre : Crabe farci ou filets d'espadon marinés.

Poisson : Poisson volant au gingembre ou fruits de mer à la courge.

Accompagnement : Igname rôti ou fruit de l'arbre à pain sauté.

Dessert : Pain au coco ou beignets de citrouille.

Quelques gourmandises bien de là-bas...

Le *Johnny cake* est un petit pain de farine cuit à la poêle qui tirerait son nom de l'habitude que les marins avaient de l'emporter au cours de leurs voyages en mer ou « *journey* » ; on l'appellerait alors le « *journey cake* » ; sa forme arrondie lui vaut d'être également appelé pain de lune. Il accompagne volontiers le petit déjeuner. On le retrouve également dans les îles hispaniques voisines sous le nom de « *yaniqueque* ».

Le *duff* à la goyave est un pudding bouilli, anglais d'origine, une espèce de gâteau roulé à la confiture de goyave, avec de la cannelle et de la muscade. Long à préparer et peu courant, il est souvent l'invité des tables de fête. Profitez de l'occasion si vous en croisez un sur une carte... La crème glacée à l'anone est également une gourmandise très prisée.



Alléchant buffet bahaméen.

Modes de restauration

Influence américaine oblige, les Bahaméens ont une fâcheuse tendance à manger rapidement et à privilégier toutes les formes de restauration pratique. Ils mangent un peu n'importe où, sur un quai, sur une plage, dans une voiture... Ils sont nombreux à fréquenter les cafétérias et fast-foods. La cuisine à emporter a aussi les faveurs d'un grand nombre. Beaucoup de restaurants proposent une formule *take away* (à emporter) et un service de livraison à domicile. Sur les Out Islands, de petits kiosques de nourriture à emporter ou à consommer sur place fleurissent en fin de journée.

Cuisine internationale à l'accent américain

Le développement touristique a popularisé une bonne cuisine internationale. Pizzas et hamburgers ne sont pas absents des cartes des restaurants ; que les inconditionnels se rassurent, les meilleures enseignes de fast-foods à l'américaine sont largement présentes. Les visiteurs américains ont importé avec eux les incontournables de la restauration classique. Mais on trouve également de nombreux restaurants proposant une excellente cuisine bahaméenne et internationale notamment italienne ou française.

RECETTES

Salade de conch (lambi)

► **Ingédients.** 1 conch fraîche (ou plus facile à trouver en France un vingtaine de praires ou amandes, proportion respectivement 2/3 et 1/3) • 1 jus de citron vert • 1 gros oignon coupé en dés fins, arrosé d'un jus de citron et du jus d'une demie orange • 1 grosse tomate, épépinée et coupée en dés • 1/4 de poivron, épépiné et coupé en dés • 1 piment gombo • sel • poivre.

► **Préparation.** Décoquiller le lambi, retirer l'œil et les parties noires, couper la conque en dés et mettre le tout dans un saladier. Arroser les morceaux de lambis (ou praires et amandes) avec le jus de citron vert. Ajouter les dés de tomate, de poivron, et d'oignons marinés dans le citron et l'orange douce, mélanger le tout. Couper le piment en lamelles, l'ajouter à la salade. Saler, et poivrer et servir frais.

Johnny Cake (le fameux quatre-quarts aromatisé)

► **Ingédients.** 900 gr de farine • 60 gr de levure chimique • 120 gr de sucre • 120 gr de beurre • 15gr de sel • 4 œufs • noix de muscade • eau.

► **Préparation.** Tamiser la farine, la levure, le sucre et le sel, puis faire un puits au centre. Y déposer le beurre en morceaux et travailler les éléments comme avec une pâte sablée.

Ajouter les œufs, la noix muscade et un peu d'eau pour l'obtention d'une pâte ferme. Continuer à pétrir et laisser reposer la pâte 30 minutes. Aplatir la pâte (hauteur 5 cm) ; déposer dans un moule graissé et mettre au four à 180° C entre 30 et 40 minutes.

JEUX, LOISIRS ET SPORTS

DISCIPLINES NATIONALES

Athlétisme

L'athlétisme reste à ce jour la discipline phare des Bahamas et le sport national. Les Bahaméens sont spécialistes sur les épreuves de sprint et de saut (100, 200 et 400 mètres, saut en longueur, saut en hauteur et triple saut). En 2004, la sprinteuse Tonique Williams-Darling décroche la médaille d'or aux JO d'Athènes, et devient championne du monde du 400 m l'année suivante. Elle est la seconde médaillée olympique d'or individuelle des Bahamas après Pauline Davis-Thompson pour son 200 m aux JO de Sidney en 2000. Lors des JO de Pékin en 2008, le pays a remporté une médaille d'argent au relais 4x400 m et le bronze avec Leevan Sands au triple saut. En 2012 aux JO de Londres, l'équipe relais 4x400 m a décroché l'unique médaille d'or du palmarès bahaméen. En 2016, c'est l'athlète Shaunae Miller-Uibo qui a décroché l'or olympique à Rio au 400 mètres. Début 2012, un nouveau stade a ouvert ses portes, un cadeau du gouvernement chinois de

35 millions de dollars qui porte le nom de Tom Robinson en hommage au quadruple représentant des Bahamas aux Jeux olympiques (années 1950 et 1960). En dehors de Nassau, l'archipel compte trop peu d'infrastructures qui permettent de développer d'autres sports.

Dominos

Ce n'est peut-être pas le sport national officiel mais certainement l'activité la plus pratiquée dans le pays. A l'ombre d'un bar accompagné de Kalik, ce jeu passionne surtout les aînés qui, comme des bons joueurs de cartes, comptent les pièces qui ont déjà été jouées. En fin de journée, la « fatigue » aidant, on ne pose plus tranquillement les pièces les unes à la suite des autres, mais on les abat de toutes ses forces sur la table. Les parties se jouent soit par équipe de deux (plus intéressant), soit en individuel. Tactique : jouez d'abord les pièces contenant un seul chiffre, puis celles valant beaucoup de points !



Joueurs de dominos.

ACTIVITÉS À FAIRE SUR PLACE

Le Grand Slam

Rares sont les bienheureux pêcheurs qui peuvent se vanter d'avoir réussi un Grand Slam ! Exploit mythique dans le monde de la pêche au gros, il consiste à attraper dans une même journée un espadon voilier, un marlin blanc et un marlin bleu.

Le paradis des pêcheurs

En matière de pêche, les Bahamas peuvent être qualifiées d'archipel de tous les records. Ici, les prises légendaires sont légion et tous types de pêche se pratiquent : la subtile pêche à la mouche dans les eaux peu profondes, la tranquille pêche côtière, la tonique pêche au gros, la pêche hauturière à la traîne...

Les îles les plus prisées par les pêcheurs sont Andros, Bimini, Grand Bahama Island, les Berry Islands, et Les Abacos. Dans cette région, les deux chenaux de New Providence et de Floride forment un gouffre de 3 000 m de profondeur caractérisé par une vie pélagique intense. Sur de nombreuses îles, la faible profondeur des platiers (*flats*) permet de pratiquer la pêche à pied, notamment dans les Joulter Cays du nord des Abacos.

De nombreux concours de pêche permettent aux plus fines lignes et moulinets de s'affronter, tels le Wahoo Fishing de Bimini et le Green Turtle Fishing Tournament pour les plus connus.

Les règles

Un permis de pêche est demandé pour les sorties en bateau. Le poids total des prises est limité à 10 kg par personne. Des poids minimums sont également imposés par espèce, 1,5 kg pour le mérout par exemple. Six dorades et sérioles peuvent être gardées, mais les autres poissons doivent être rejetés à la mer. Entre août et mars, six langoustes d'une taille minimum de 15 cm sans la tête, peuvent être pêchées.

En mer, la touche entraîne les combattants à lutter plusieurs heures, sans céder un pouce de terrain. Le pêcheur ne peut être aidé qu'à remonter sa prise à bord.

Partir en mer

Dans chaque île, on trouve des marinas et dans chaque marina, on trouve des bateaux à louer, bien équipés pour la pêche avec, à la barre, des capitaines aguerris qui connaissent les meilleurs spots. En la matière, l'expérience du skipper est la clé du succès. Aucune difficulté donc pour la location de bateau. En revanche, il convient de réserver à l'avance son embarcation. Il faut compter environ 500 US\$ par jour pour un à quatre pêcheurs.

Les meilleures périodes de l'année

- **Albula (bonefish)** : toute l'année.
- **Amberjack (sériole)** : été, automne.
- **Barracuda** : juin à août.
- **Espadon** : juin à septembre.
- **Espadon voilier** : mars à juin.
- **Maquereau** : printemps et été.
- **Marlin blanc** : mai.
- **Marlin bleu** : mai et juin.
- **Mérout** : début du printemps (pêche interdite de décembre à février).
- **Palomine** : mars à août.
- **Snapper (dorade)** : printemps et été.
- **Tarpon** : été.
- **Thon bleu** : mai.
- **Thon jaune** : mars à mai.
- **Thon noir** : mai à juillet.
- **Wahoo** : automne et hiver.

Calendrier des tournois de pêche

Toute l'année est ponctuée de tournois de pêche partout sur l'archipel, retrouvez l'ensemble des dates et événements sur le site Internet www.bahamas.fr.



Authentique et coloré, l'archipel des Bahamas s'enorgueillit avant tout de ses longues plages de sable fin et de ses eaux aux mille nuances. Ses paysages inégalables attirent toute l'année de nombreux croisiéristes, venus profiter de sublimes trajets sur lagons translucides, et de courtes escales sur les îles les plus prisées. La plupart des embarcations débutent leur périple en Floride, à Miami, Port Canaveral ou Jacksonville, mais d'autres mettent également les voiles à Baltimore, Charleston, Galveston, voire New York.

Les croisières en gros navires

Royal Caribbean, Carnival, Norwegian Cruise Line, MSC Croisières ; sur des voyages de 3 à 6 jours en moyenne, tous font escale à Nassau. Pour quelques heures ou le temps d'une journée, les croisiéristes posent pied à terre, flânent dans les rues animées de cette jolie capitale coloniale, visitent peut-être ses incontournables – Balcony House Museum et la fabrique de cigares du Graycliff pour ne citer qu'eux –, s'éloignent pourquoi pas en *water-taxi* jusqu'à Paradise Island, et manquent rarement de faire des emplettes dans les bijouteries de luxe de Bay Street. Freeport fait elle aussi souvent partie du programme. Enfin, Royal Caribbean International et MSC Croisières incluent systématiquement à leur voyage une escale sur Coco Cay, une île privative réservée aux croisiéristes.

Au-delà de 6 nuits, les croisières s'éloignent généralement vers Key West en Floride, ou vers d'autres destinations des Etats-Unis et des Caraïbes.

► **Royal Caribbean International** : www.royalcaribbean.fr

► **Carnival** : www.carnival.com

► **Norwegian Cruise Line** : www.ncl.eu

► **MSC Croisières** : www.msccroisieres.fr

Les croisières plus intimistes

Vous êtes navigateur chevronné et préférez des vacances sur votre embarcation privée ? Vous pouvez louer votre propre catamaran, voilier ou trimaran auprès de Moorings, Sunsail ou Dream Yacht Charter, à Marsh Harbour (Abaco). The Moorings a par ailleurs ouvert une deuxième base aux Bahamas, à Nassau. Vous pouvez aussi vous adjoindre les services d'un skipper et d'une hôtesse ou hôte pour votre croisière. Enfin, coup de projecteur sur les croisières à thème, qui offrent l'opportunité d'approcher l'archipel sous un angle tout particulier. Croisières plongée, requins ou dauphins : la garantie d'un séjour inoubliable au plus près de la faune et de la flore sous-marine. Wildquest, basé à Bimini, propose notamment des retraites yoga d'une semaine au départ de Miami, incluant nage avec les dauphins sauvages, méditation et toutes les nuits à terre. Enfin, l'organisme Dolphin Dream Team, basé en Floride à West Palm Beach, propose quant à lui des croisières dauphins, requins et plongée.

► **Dream Yacht Charter** : www.dreamyachtcharter.com

► **Croisière Cabine** : www.croisiere-cabine.com

► **The Moorings** : www.moorings.com

► **Adventure Life** : www.adventure-life.com

► **Wildquest** : www.wildquest.com

► **Dolphin Dream Team** : www.dolphindreamteam.com



© THE ISLANDS OF THE BAHAMAS

Grand Bahamas Island.

L'archipel de toutes les plongées

Avec la troisième barrière de corail du monde derrière celles de l'Australie et du Belize, qui se dresse sur plus de 250 km, plus de 4 000 km de tombants vertigineux, une profusion de mystérieux trous bleus s'enfonçant dans les abysses, de magnifiques jardins de corail aux couleurs insolentes, un nombre incalculable d'épaves de toutes les époques, les Bahamas sont reconnues comme une des meilleures destinations de plongée au monde, qu'il s'agisse de plongée avec bouteille ou de snorkeling.

Des plongeurs débutants aux plus aguerris, les amateurs de sensations fortes ou de simples découvertes marines, les accros des grands fonds, les amateurs de snorkeling, chacun trouvera une plongée à sa portée, de la plongée d'exploration à la simple découverte des récifs de surface. On peut même « plonger » sans se mouiller en observant les fonds sous-marins depuis un bateau à fond de verre, c'est dire si les possibilités sont multiples.

Le corail est omniprésent dans les fonds marins des îles, des milliers de kilomètres de barrière de corail se déploient dans les eaux cristallines. Ayant pris naissance sur une vaste plate-forme océanique dont la profondeur ne dépasse pas 15 m, les formations coralliennes sont même parfois à demi immergées.

Des jardins de corail, qui peuvent s'explorer avec un simple masque et un tuba, se dessinent dans les eaux peu profondes, gigantesques réservoirs de vie et de nourriture pour tout type de vie sous-marine. Les conditions optimales sont ici réunies pour que le corail se développe à grande échelle. Les barrières de corail sont bâties sur plusieurs km et sont les plus importantes de toute la région Caraïbes.

Le relief sous-marin des îles est beaucoup plus tourmenté que celui de la surface. La topographie sous-marine est très diversifiée, tunnels, canyons, dômes, grottes, cuvettes creusées telles des arènes, murailles titanesques, cheminées, patates, épaves, tous peuplés d'une multitude de poissons tropicaux. Les trous bleus sont de vertigineux gouffres creusés à la verticale dans les récifs coralliens qui enferment dans leurs parois une eau d'un bleu profond.

Ces cheminées géantes se rencontrent parfois à terre et sont très nombreuses sur l'île d'Andros qui en compte environ 200. Grand Bahama Island est également très intéressante pour les amateurs de spéléologie sous-marine.

Une faune complexe et variée s'est développée dans cet univers. Les poissons de récifs émerveillent le visiteur sous-marin par la magnificence et l'insolite de leurs apparences. Fusiformes, plates, effilées, comprimées, la

diversité de formes des poissons n'a rien à envier à la pluralité des robes qu'ils portent, des habits vivement colorés, des cuirasses d'or ou d'argent aux ternes tenues de camouflage. L'observation des mœurs et de la vie sociale des poissons est tout aussi fascinante. Au-delà de la barrière de corail, des tombants impressionnants dégringolent dans le bleu abyssal... De gros animaux pélagiques, requins, espadons, thazards, raies, tortues... peuplent cet univers fantastique.

Alors les plongeurs n'oublieront pas leur matériel et les débutants feront l'acquisition d'un masque, d'un tuba et d'une paire de palmes avant le départ pour profiter des innombrables possibilités offertes par les îles de l'archipel.

Les conditions de plongée

Les îles des Bahamas offrent des conditions de plongée tout à fait optimales et rarement égalées. Le gros atout des Bahamas en matière de plongée, outre sa faune sous-marine exceptionnelle, est l'extraordinaire visibilité qu'offrent les sites jusqu'à une soixantaine de mètres de profondeur. Le Gulf Stream agit comme une barrière océanique et protège l'archipel des trop-pleins des pluies et des eaux de rivières qui se déversent dans le golfe du Mexique, permettant aux eaux de rester cristallines. En plus du Gulf Stream, les Bahamas abritent des fosses sous-marines. Ce phénomène fournit les îles en eaux claires et permet aux sédiments de se déposer au fond de l'océan et non pas sur les récifs. Partout les eaux sont donc ultra-limpides jusqu'à une grande profondeur. Aux îles, pas de courant intempêtif, pas de vagues anarchiques, la mer est clémente, les courants peu fréquents et assez faibles garantissent des conditions de plongée optimales et confortables.

La douceur de la température de l'eau est exceptionnelle ; elle reste chaude tout au long de l'année (un peu plus fraîche autour des îles de l'extrême nord de l'archipel de décembre à mars) et il n'est pas rare de trouver une eau à 29 °C à 30 m de profondeur en été, ce qui permet de plonger avec des équipements légers, voire sans combinaison.

Apprendre à plonger

Pour profiter pleinement et immédiatement du spectacle des fonds sous-marins, on conseillera aux débutants de prendre leurs premiers cours tant théoriques que pratiques en piscine avant le départ. Cependant, tous les centres de plongée proposent des initiations pour les novices avec environ deux heures de formation théorique et des baptêmes en piscine et parfois en mer dans des eaux peu profondes. Passé cette première initiation, ils découvriront la plongée sur un

Le nourrissage des requins, pour ou contre ?

Très contesté par les organisations écologistes et biologistes marines, le nourrissage des requins (*shark feeding* en anglais) est une pratique relativement développée aux Bahamas. Pour ou contre, les arguments ne manquent pas. État des lieux de la question pour vous faire votre propre opinion...

► **Pour.** Le biologiste marin et spécialiste des requins Johann Mourier démontre à travers différentes études entreprises depuis 2005 que la reproduction des requins citron et du requin à pointes noires de Polynésie française n'est pas affectée par le *shark feeding*, et que leur présence n'est pas plus importante sur un site de nourrissage que sur un site vierge de ce type d'activité. À l'heure où les requins sont menacés d'extinction par la surpêche et le trafic d'ailerons, le *shark feeding* a permis de développer l'intérêt pour les plongées requins, et indirectement pour le sort de ces derniers. L'inconscient collectif bercé par les dents de la mer évolue et la phobie des requins se transforme en fascination pour l'un des derniers grands prédateurs. Au-delà de l'aspect émotionnel et de protection, les alternatives offertes par la plongée requin permettent d'un point de vue économique de faire vivre des populations locales en harmonie avec leur milieu.

► **Contre.** Doit-on vraiment considérer la faune sauvage comme une manne économique et financière ? S'ils sont menacés d'extinction, ne serait-il pas plus éthique et judicieux de classer les squalos en espèces protégées et de les laisser évoluer dans leur milieu, plutôt que de les réduire à une condition peu glorieuse d'attraction touristique ? Selon certaines organisations écologistes et biologistes marines, le *shark feeding* dérèglerait le biorhythme des requins et dénaturerait leur relation à leur environnement. Cette pratique n'a en effet rien de naturel et tend à créer de la dépendance entre l'animal et l'homme, qu'advient-il le jour où elle cessera ?

réféc peu profond. On peut obtenir un brevet de plongée au bout de 3 à 5 jours de pratique. Les enfants dès 8 ans peuvent s'y initier et plonger sous la surveillance d'un adulte.

Il y a 3 façons pour apprendre à plonger :

► **Le stage à l'hôtel** : c'est une initiation courte de 2 heures environ qui n'est en rien un diplôme. Un cours théorique, une séance en piscine et une plongée sur un récif peu profond. On la désigne souvent comme une « introduction à la plongée autonome ».

► **Le stage pour obtention d'un brevet** : ce « certificat de vacances » est une formation en alternance avec l'initiation à l'hôtel. En plus de la première étape, il faut répondre à un questionnaire, plonger en pleine mer et réussir un test final. Ce certificat s'obtient en 3 à 5 jours.

► **La formation théorique homologuée aux Bahamas** : formation accélérée en 2 jours, cette formule intermédiaire se situe entre les deux précédentes.

Les centres de plongée

Aux Bahamas, proximité yankee exige et n'en déplaît pas aux plongeurs français qui préfèrent la fédération française (FFESSM), c'est la fédération américaine PADI (Professional Association of Diving Instructors), première organisation

internationale de plongée, qui est de rigueur dans toutes les écoles de plongée. Les centres de plongée de l'archipel appartiennent à la BDA (Bahamas Diving Association) dont les membres sont affiliés aux fédérations internationales et respectent les réglementations et standards de sécurité internationaux. Ils prennent en charge tous les plongeurs, des novices aux plus expérimentés, des plus jeunes (12 ans minimum) aux plus âgés. Les centres offrent plusieurs plongées quotidiennes et des plongées de nuit. Il est toujours préférable de réserver, quel que soit le type de plongée pratiqué. Pour toute information complémentaire, il faut prendre contact avec la Bahamas Dive Association qui regroupe l'essentiel des centres de plongée des îles.

Équipement

Tous les centres offrent du matériel, masques, tubas, palmes, tenues Néoprène... à la location comme à la vente. Attention toutefois, les prix pratiqués sur place sont très élevés et le choix restreint. Mieux vaut donc partir avec son propre matériel, mais en cas de besoin, vous trouverez toujours sur place des palmes à vos pieds. Les eaux bahaméennes étant chaudes toute l'année, seules les plongées en eaux très profondes nécessitent une combinaison.

Sécurité

Quel que soit le type de plongée que vous pratiquerez, les centres de plongée exigeront un certificat médical d'aptitude à la plongée délivré par un médecin spécialiste. Si vous n'avez pas pensé à vous le procurer avant le départ, les centres possèdent des coordonnées de médecins aptes à délivrer ce certificat, mais cela vous fera perdre une demi-journée. Tous les bateaux de plongée sont équipés de radio VHF, de kit d'oxygénothérapie et de matériel de premiers secours. Il existe un caisson de décompression à Nassau et un à San Salvador. Des évacuations aériennes sont prévues en cas de besoin depuis toutes les îles. Tous les centres de plongée sont équipés d'oxygène et de matériel de premiers secours.

Quelques précautions élémentaires

► **Il ne faut pas plonger 24 heures** avant de prendre un vol long courrier, une après-midi et une nuit suffisent pour un vol inter-îles.

► **Ne pas plonger malade** ou à jeun.

► **Ne pas forcer la descente** en cas de maux d'oreilles, le conduit auditif externe peut être infecté.

► **En cas d'essoufflement**, cesser tout mouvement, reprendre son calme, récupérer un rythme respiratoire normal et arrêter la plongée.

► **En cas de refroidissement**, il faut arrêter la plongée et se réchauffer.

► **La profondeur peut faire tourner la tête**, la narcose peut commencer dès 30 m de profondeur. Dans ce cas, il faut remonter de quelques mètres et attendre la disparition des symptômes.

Respecter la mer

Les plongeurs se doivent de respecter l'environnement sous-marin et de suivre les règles imposées par les instructeurs. Ne pas toucher les poissons ou coraux, évidemment ne rien remonter à la surface. L'absence du moindre des composants du milieu peut compromettre l'équilibre fragile du monde marin.

Attention aux palmes, aux genoux, aux appareils photo, qui peuvent heurter le fragile corail.

Casser un petit morceau de corail peut réduire à néant des décennies de développement. Éviter de plonger et de nager avec des bijoux brillants qui pourraient être confondus avec des sardines par de plus gros poissons.

Les différents types de plongée proposés

► **Snorkeling.** Les plongeurs de surface pourront sans aucune difficulté découvrir des merveilles, armés d'un équipement simple, masque, tuba et paire de palmes. De nombreux jardins coralliens se déploient à des profondeurs

inférieures à 8 m et permettent une approche simple de la vie sous-marine même pour les enfants. La vie sous-marine y est dense, les poissons tropicaux y sont légion, ils sont une première initiation à la faune sous-marine.

► **Plongée sur épave.** Les épaves sont très nombreuses dans les fonds bahaméens, victimes des pirates du XVIII^e siècle, des échoueurs du XIX^e siècle, des tempêtes, des guerres et des accidents. Et comme si cela ne suffisait pas à la joie des explorateurs sous-marins, le gouvernement autorise de temps à autre le sabordage d'un bâtiment, vieux navire ou avion, qui servira à la stabilisation des fonds et au développement du corail et de la vie sous-marine ; par exemple celui du navire de guerre américain le *USS Adirondack*, vieux de 125 ans, qui gît dans les eaux de l'îlot Man o War où il fut coulé intentionnellement.

La plupart des épaves reposent à moins de 18 m de profondeur. La moindre épave, enchâssée de corail, colonisée par des éponges tubulaires et arborescentes qui la protègent comme des tentacules maladroits, et habitée par des centaines de poissons, offre ses sensations toutes particulières.

► **Plongée de nuit.** Tous les centres de plongée en proposent. Les plongées de nuit sont fort impressionnantes et réservent aux plongeurs beaucoup d'émotions uniques en leur genre. Elles se caractérisent par un champ de vision rétréci et offrent une autre approche du monde sous-marin. Les couleurs prennent alors toute leur intensité. L'attention est focalisée par ce qui se détache dans le faisceau de la lampe. A la lueur d'une torche, on observera dans le faisceau lumineux des espèces qui ne se montrent et ne s'activent que la nuit pour se nourrir de plancton. En effet le phytoplancton descend dans les profondeurs de l'océan pour trouver des eaux plus fraîches durant les heures chaudes de la journée et remonte la nuit. Tous les organismes qui s'en nourrissent s'activent alors. Ce sera notamment l'occasion de découvrir la phase alimentaire du corail. En effet, le corail se déploie la nuit et capture le plancton qui est directement porté à l'estomac, par dilatation de ses polypes, parfois sur plusieurs dizaines de cm. De nombreux coquillages sortent du sable dans lequel ils s'enfouissent dans la journée, les étoiles de mer et les anémones se nourrissent de plancton. Profitant du manque de visibilité et du sommeil de leurs proies, des prédateurs, s'orientant à l'odorat, se mettent en chasse...

► **Plongée avec les dauphins.** L'UNEXSO (association des explorateurs sous-marins) basé à Freeport/Lucaya (Grand Bahama Island), Dolphin Cay Atlantis pour un programme de rencontres, nage et stage de dresseur et le Dolphin Encounters de Blue Lagoon à

20 minutes de Paradise Island ont développé des programmes de rencontres avec les dauphins. Les programmes classiques consistent à approcher et à nager avec les dauphins dans un bassin, et seuls les plongeurs ou nageurs expérimentés le feront en mer. Une fois les plongeurs sur le site, un petit bateau les rejoint avec deux dauphins apprivoisés nageant sur les côtés. Les plongeurs agenouillés au fond de l'eau entendent les messages sonores échangés par les dauphins qui les rejoignent ; les dauphins répondent aux ordres des moniteurs. Parfois, des dauphins sauvages rejoignent leurs congénères et se joignent au ballet sous-marin (voir les chapitres « Paradise Island » et « Grand Bahama » pour le détail des programmes de rencontre). Des dauphins sauvages se rencontrent sur le White Sand Ridge (le rebord de sable blanc) le long du Bahamas Bank, à la pointe nord-ouest de l'archipel. Une bande de dauphins tachetés accepte la présence des hommes, mais préfère les plongeurs sans bouteilles. Ce sont les cétacés qui restent maîtres de ces rencontres, ils se montrent en général une fois par jour, sans qu'on puisse en prévoir l'horaire. Une fois les dauphins repérés par le pilote du bateau, les plongeurs sautent à l'eau sans bouteille, et alors commence le dialogue entre les hommes et les mammifères marins. Les centres qui proposent la plongée en snorkeling avec les dauphins se trouvent à Grand Bahama Island, à Abaco et à Bimini.

► Plongée... avec nos copains les requins.

La rencontre avec les grands prédateurs des mers est devenue une spécialité des Bahamas qui met un piment supplémentaire aux plongées. Les rencontres peuvent être fortuites, mais sont le plus souvent organisées, car on connaît les sites que fréquentent les squalos. Le nourrissage des requins a vu le jour il y a près

de 40 ans (1973) et se pratique dans 4 îles : New Providence, Freeport, Long Island (Stella Maris) et Andros. Les conditions d'observation et d'approche des requins sont très sécurisées, et les plongeurs s'engagent à respecter des règles éprouvées. Le requin le plus fréquent est le requin de récif, parfois accompagné de requins citron, marteaux, taureaux...

Les requins s'attroupent autour du bateau dès que celui-ci s'arrête sur le site habituel du nourrissage. Les plongeurs les voient avant même de se mettre à l'eau. Les squalos font des cercles d'approche dès que les plongeurs se mettent à l'eau ; les plongeurs s'immergent et s'adosent au mur de corail et le rituel commence. Le nourrisseur, protégé d'une tenue en cotte de mailles, s'immerge avec un seau de poissons qu'il place face aux plongeurs, marquant ainsi le début du ballet sous-marin. Les requins peuvent être nourris à la main ou du bout d'une perche. Les prédateurs se disciplinent pour prendre leur nourriture à tour de rôle. Les requins passent parfois très près des plongeurs qui doivent pourtant s'abstenir de les toucher. D'autres types de plongée mettent en contact requins et plongeurs en plein océan à Nassau, Grand Bahama island, Bimini, Cat island, Lond island et Andros.

► **Les croisières plongée.** Il existe plusieurs opérateurs de croisières d'une semaine au départ des Bahamas. Les bateaux ont une capacité d'une vingtaine de passagers et sillonnent les eaux bahaméennes en marquant des étapes dans différentes îles. Le programme des plongées est intense, de 4 à 5 plongées quotidiennes avec des plongées de nuit. Pour plus d'informations, contacter Blackbeard's Cruises, Aqua Cat ou Cat Ppalu Cruises sur www.allstarliveaboards.com, ou Aggressor Bahamas (www.aggressor.com/bahamas.php).



► **Les spots de plongée.** L'archipel offre aux plongeurs plus de 1 000 spots de plongée, répartis entre toutes les îles. Et encore, il ne s'agit que des spots répertoriés ; beaucoup d'autres sont à découvrir et le grand challenge des moniteurs des centres de plongée est d'explorer le relief sous-marin pour découvrir et baptiser de nouveaux spots. Ainsi dans certaines îles peu fréquentées des touristes, comme à San Salvador ou Cat Island, la carte des plongées n'en finit pas de se dessiner. Des trous bleus aux tombants, des épaves aux jardins de corail, des tunnels aux grottes sous-marines...

Adopter la golf attitude

Une petite dizaine de parcours de golf ponctuent l'archipel (actuellement sur Nassau, Paradise Island, Grand Bahama Island, les Abacos et Great Exuma) et des projets d'ouverture sont à l'étude en permanence. Les îles accueillent de nombreux tournois internationaux. Techniquement variés, permettant des tactiques de jeux différentes et une grande variété de coups, compétitifs, bien dessinés par les plus fameux designers (Robert Trent Jones père et fils ou Dick Wilson, Ernie Els, Jack Niklaus, Tom Weiskopf, Greg Norman... des noms synonymes de garantie) et réalisés dans le respect de l'environnement, les parcours conviennent à tous les types de joueurs, des débutants aux handicaps bas. Les îles sont de véritables écrans tropicaux pour les parcours, offrant de magnifiques échappées panoramiques sur la mer dont les eaux déclinent toutes les nuances des bleus et des verts. Dessinés à l'américaine avec de grands espaces ouverts très suggestifs, les *fairways* ondulants sont inscrits dans des écrans de verdure, ombragés d'essences tropicales, avec pour arrière-fond l'azur de l'océan.

Surfer sur la vague

Les Abacos, Eleuthera et Cat Island sont à privilégier si vous emportez votre planche de surf, ou si vous envisagez de vous initier sur place : le surf pourra y être pratiqué toute l'année, même si la saison idéale demeure de septembre à mars. Les plus confirmés n'hésiteront pas à s'éloigner des côtes avec une embarcation pour profiter des vagues d'exception offertes par les barrières de corail, mais pour ceux qui préfèrent la garder un œil sur la plage, voici les spots à privilégier :

► **Sur Eleuthera** : Surfers Beach et James Point ; option d'hébergement aux Surfers Manor, qui dispose de tout l'espace nécessaire au rangement du matériel.

► **Sur les Abacos** : à Hope Town, plages de Garbanzos, d'Indicas et de Rush Reef. Sur Great Guana Cay, plage de Williwaw.

► **Pour davantage d'informations**, n'hésitez pas à consulter le site www.thesurfsite.com

S'envoler en mode kitesurf

Avec son climat océanique et ses lagons à perte de vue, les Bahamas offrent de bien belles opportunités pour pratiquer le kite surf toute l'année. Les Exumas figurent parmi les meilleurs spots de l'archipel. Sur cette île aux 365 cays, il est d'ailleurs possible d'articuler tout son séjour autour du kite : l'école Exuma Kite Surfing propose des packages complets avec hébergement. Sur Cat Island, très favorable également à la pratique du kite, le Greenwood Beach Resort propose des cours (en français !) et de la location de matériel. Sur San Salvador, l'activité est proposée par le prestataire Guanahani Beach Club et au sein du village Columbus Isle du Club Med.

Tendance kayak et paddle

Idéal pour naviguer au gré des vagues et le long des côtes, le kayak se présente comme une solution optimale pour les novices de la mer. Pas besoin de connaissances approfondies des vents, ni grand besoin de savoir-faire, il est une activité sympa et souvent économique à pratiquer seul, en couple ou en famille. Pour un peu plus de challenge, optez pour le stand-up paddle et testez votre équilibre ; Rum Cay figure parmi nos spots coups de cœur pour la pratique de ce sport. L'un ou l'autre des équipements sont disponibles en prêt ou en location dans la quasi-totalité des hôtels de plage des Bahamas.

Toutes voiles dehors

Les Bahamas se révèlent un véritable rêve de plaisancier. Chacun peut naviguer pour profiter à son rythme d'eaux limpides aux multiples nuances, de plages désertes, d'ancrages isolés, de baies secrètes...

La plupart des plaisanciers arrivent aux Bahamas avec leur propre bateau. Mais on trouve également des locations de bateaux pour des durées de quelques heures à plusieurs semaines. Partout dans les îles, des marinas sont très bien équipées et disposent de nombreux emplacements. De nombreuses régates émaillent le calendrier bahaméen. Elles se déroulent dans toutes les îles et attirent des plaisanciers des îles voisines et des Etats-Unis.

Calendrier des régates

Comme les tournois de pêche, les régates animent les Bahamas tout au long de l'année. Retrouvez les principales dans les pages Festivités de ce guide, et la liste complète des manifestations sur le site www.bahamas.fr.

ENFANTS DU PAYS

Robert Antoni (1958)

Ce romancier né aux Etats-Unis est arrivé aux Bahamas à l'âge d'un an, et c'est ici qu'il a grandi. Il est aujourd'hui porteur d'une triple nationalité et partage son existence entre les Etats-Unis, Trinidad et les Bahamas. Il est l'auteur de cinq romans, *My Grandmother's Erotic Folktales*, traduit en français sous le titre *Contes érotiques de ma grand-mère* (Editions du Rocher, 2001), *Divina Trace* (1991), *Blessed Is the Fruit* (1997), *Carnaval* (Editions Broché, 2006), et *As Flies to Whatless Boys*, son dernier en date sorti en 2013. L'île imaginaire de Corpus Christi est au cœur de sa fiction. Il a vécu à Barcelone et enseigne aujourd'hui la littérature et l'écriture dans diverses universités américaines.

Ronnie Butler (1937-2007)

C'était l'un des meilleurs chanteurs du pays, qui a évolué dans le domaine de la musique pendant plus de 50 ans. Son hit le plus fameux est *Burma Road* qu'il écrivit en 1967. Il s'est confronté à tous les styles, calypso, rake'n'scrape, rock, bluegrass, funk, ballades romantiques. Il a consacré la fin de sa carrière à la production de jeunes artistes bahaméens et a été anobli par la reine d'Angleterre au rang de membre de l'Empire britannique. Il s'est éteint en novembre 2017 à l'âge de 80 ans.

Perry Christie (1943)

Né à Nassau, c'est l'ancien Premier ministre des Bahamas. Ce fils d'un chauffeur de taxi de Nassau a poursuivi ses études supérieures en Angleterre où il a été diplômé de droit en 1969. C'est le plus jeune Bahaméen à avoir été désigné au Sénat en 1974. Il a occupé de nombreuses charges officielles et ministérielles dont le Tourisme et l'Agriculture. Le 3 mai 2002, leader du PLP (Progressive Liberal Party), il a remplacé le Premier ministre Hubert Ingraham, avant que ce dernier ne lui reprenne son poste en mai 2007. Le 8 mai 2012, en plus de son poste de président du Parti progressiste libéral, Perry Christie redevient Premier ministre. A noter que ce brillant politicien est également un sportif de haut niveau, puisqu'il a remporté la médaille de bronze aux Jeux de l'Amérique centrale et des Caraïbes en 1962 pour le triple saut. Il a par ailleurs fondé les Valley Boys, un groupe qui parade lors des défilés de *Junkanoo*.

En mai 2017, il a finalement cédé son poste de Premier Ministre à Hubert Minnis du parti adverse FNM.

Sean Connery (1930)

Normal pour James Bond de vivre dans le pays qui a été le théâtre de tant de ses aventures ! S'il est né en Ecosse, l'acteur est devenu un résident bahaméen depuis de nombreuses années. Il passe six mois de l'année dans sa résidence de New Providence à Lyford Cay. Si Sean Connery a pour la première fois revêtu le costume de James Bond en 1961 pour affronter le Docteur No, puis encore six fois (*Bons baisers de Russie*, *Goldfinger*, *Opération tonnerre*, *On ne vit que deux fois*, *Les diamants sont éternels*, *Jamais plus jamais*), sa filmographie compte plus de 75 films dont *Les Incorruptibles*, *Le Nom de la rose* et *A la recherche de Forrester*. Son film *La Ligue des gentlemen extraordinaires*, datant de 2003, est réputé pour son tournage extrêmement tendu avec le réalisateur Stephen Norrington. En 2006, il reçoit le Lifetime Achievement Award décerné par l'American Film Institute pour l'ensemble de son œuvre. Enfin il change de registre en 2012 où il interprète le personnage principal d'un film d'animation : *Sir Billi*.



© THE ISLANDS OF THE BAHAMAS

Jeunes écoliers.

John Cox (1973)

Cet artiste sculpteur et peintre, né à Nassau en 1973, a été formé à l'école de design de Rhode Island. Il a enseigné pendant 9 ans au département d'art du Collège des Bahamas et il travaille actuellement à la National Art Gallery de Nassau. Directeur des Popopstudios, studios d'art contemporain bahaméen, il a participé à de nombreuses expositions collectives et personnelles en Europe, aux États-Unis et dans les Caraïbes.

Amos Ferguson (1922-2009)

Le peintre le plus connu des Bahamas est né à Nassau. Il a travaillé comme peintre en bâtiment pour vivre, tandis qu'il commençait à peindre pour son « vrai travail ». Au début des années 1980, ses œuvres commencent à attirer l'attention, et il devient rapidement une valeur sûre pour les collectionneurs d'art populaire.

Entre 1985 et 1987, une grande exposition de ses tableaux parcourt les États-Unis et l'Europe. Son style est particulièrement vivant et intense, inventif et très coloré, oscillant entre art naïf et art abstrait.

Sa peinture véhicule vitalité et chaleur, comme un écho aux îles et à leurs habitants. Ses tableaux sont exposés au Pompey Museum de Nassau, à la National Art Gallery of the Bahamas et au MOMA de New York. Il a déposé définitivement ses pinceaux sur terre en 2009.

Diana Hamilton (1952)

Cette artiste complète, à la fois auteur, compositrice et interprète, réside désormais à Nassau après avoir passé une vingtaine d'années en France. Née à Nassau, elle a été élevée entre la capitale des Bahamas et l'île de San Salvador. Après avoir suivi des études de littérature aux États-Unis et à Paris, elle est partie découvrir le vaste monde, et ses voyages l'ont amenée d'Europe en Afrique.

Son parcours musical s'est forgé en France où cette autodidacte intuitive commence à se produire dans de petites formations, à écrire et à composer. Son premier CD, *A Bahamian in Paris*, est un voyage musical au fil de multiples styles et influences, blues cajun, country, calypso, jazz, hip hop. La chanson *Le Bonheur* est nominée au Just Plain Folks 2006 Music Awards Song. Son attachement à la culture bahaméenne et au métissage musical l'a amené à fonder sur Cat Island en 2013 un Summer Camp de la musique *rake n'scrape*.

Nehemiah Hield

Leader du groupe musical The Baha Men, né dans une famille de musiciens à Cooper's Town Abaco, il a vécu à Nassau dès l'âge de 7 ans. Il est devenu le chanteur du groupe The Average Age Band, en 1981, qui devint populaire avec le hit *Keep on Loving You*. En 1985, on le retrouve dans un spectacle de cabaret de Freeport, *Suarez*. En 1987, il est producteur et chanteur du groupe B-22s (*Let your body rock*), part travailler à Los Angeles durant deux années puis rejoint les B-22s, fonde ensuite le groupe High Voltage qui prend le nom célèbre de The Baha Men, dont le hit *Who Let the Dogs Out* est un succès international, donne des concerts au Japon, aux États-Unis, travaille à la bande musicale du film *Mon père ce héros*, tourné dans le pays et enregistre *Hakuna matata* du Roi Lion. En 1991, il obtient le Bahamian Grammy du meilleur chanteur. Depuis 1999 il fait partie des choristes de Lenny Kravitz.

Hubert Ingraham (1947)

L'ex-leader politique est né à Pine Ridge sur l'île de Grand Bahama. Il a grandi à Coopers Town sur l'île d'Abaco, puis a étudié le droit à Nassau et s'est inscrit au barreau bahaméen en 1972, intégrant ensuite un cabinet de Nassau. Il rentre en politique en 1975 quand il est élu au bureau national du Parti progressiste libéral, le PLP. En 1976, il est élu président du parti puis, en 1977, il est élu à l'Assemblée. Réélu en juin 1982, il devient ministre. En 1987, il se présente en candidat indépendant aux élections, est élu et rejoint l'opposition officielle en 1990. En août 1992, à la tête du Free National Movement, le nouveau parti d'opposition, il devient Premier ministre, le chef du gouvernement, mettant fin au « règne » de 25 années de sir Pindling. Il occupera deux mandats successifs. En 2002, Perry Christie le remplace à la tête de l'État avant qu'il ne récupère son poste à la faveur des élections de mai 2007 pour le reperdre en mai 2012 face au même Perry Christie.

Johnny Kemp (1959-2015)

Dès l'âge de 13 ans, Johnny a commencé à chanter dans les clubs de Nassau. Il part à New York en 1979, s'installe à Harlem et développe de multiples talents, danse, écriture, comédie... Dans les années 1980, il écrit des chansons et devient vocaliste pour Millie Jackson, Glenn Jones, et Chance. Il signe un contrat avec Columbia et enregistre plusieurs albums dont les hits *Just Got to Paid* et *Secrets of Flying*. Il décède en avril 2015 à l'âge de 55 ans dans de mystérieuses circonstances en Jamaïque.

Mark Knowles (1971)

Les Bahamas ont aussi leur enfant de la balle. Le tennisman Mark Knowles est né à Nassau, il a été élevé dans une famille de sportifs, sa mère étant professeur de tennis. Entraîné depuis l'âge de 4 ans, il a été formé à l'école de Nick Bolletieri en Floride. Spécialiste du double, il s'est hissé au premier rang mondial de sa catégorie avec le Canadien Daniel Nestor, le 24 juin 2002. Du haut de ses 1 m 91 il a remporté avec lui ses trois titres du Grand Chelem : l'Open d'Australie en 2002, l'US Open en 2004, Roland Garros et les Masters en 2007. En 2008 et 2009, il joue au côté de l'Indien Mahesh Bhupathi, il remporte aussi le double mixte de Wimbledon en 2009 avec l'Allemande Anna-Lena Grönefeld.

Ricardo Knowles (1962)

Un exilé en terre de France. Ce jeune peintre qui a choisi de vivre en Normandie depuis 1996 est né à San Salvador en 1962. Il a étudié les beaux-arts en Pennsylvanie, à Philadelphie. S'il a choisi la France pour domicile, c'est parce qu'elle était le berceau du mouvement impressionniste qui le fascine. Sa peinture témoigne de sa passion pour la couleur et la lumière, transposant un style impressionniste dans une inspiration bahaméenne.

Ses scènes de rue, ses paysages, ses marines, sont autant d'évocations de son archipel natal. Depuis 1980, il a réalisé de nombreuses expositions individuelles ou de groupe, principalement aux Bahamas, en Grande-Bretagne et en France. Il a également réalisé des timbres pour le gouvernement bahaméen.

Lenny Kravitz (1964)

Le musicien est né à New York d'un père producteur d'origine juive russe et d'une mère actrice bahaméenne. Léonard Albert Kravitz a fait ses premiers pas de star dans une publicité pour Burger King. Après une tentative disco ratée avec son cousin sous le nom de Roméo, il sort son premier album, *Let Love Rule*, en 1989. Il joue de nombreux instruments de musique, batterie, guitare, piano.

Sa musique est un métissage de rock, de jazz, de rhythm and blues, de gospel, de soul, de reggae, inspiré de Mowtown et de Jimmy Hendrix. En 1990, il signe pour Madonna *Justify My Love*. Il a été le compagnon de la chanteuse et actrice française Vanessa Paradis de 1991 à 1997. Les albums se succèdent, son charisme, sa maîtrise musicale et son style à part font de lui une immense star. Il a reçu le Grammy Award du meilleur artiste rock quatre fois de 1999 à 2002. *It is Time for a Love Revolution*, est sorti en 2008 ; il a depuis enregistré *Black and White*

America dans les studios qu'il possède sur l'île d'Eleuthera et à Paris, ainsi que son dernier album en date, *Strut*, en 2014. Il a reçu les insignes de chevalier de l'Ordre des Arts et des Lettres fin 2011. Depuis 2009, Lenny Kravitz se dévoile également au cinéma : *Precious*, *Le Majordome* et deux opus de *Hunger Game* ne sont peut-être que le début d'une longue carrière sur grand écran... Très attaché à ses origines bahaméennes, il possède une maison sur Eleuthera où il séjourne régulièrement.

Eddie Minnis (1947)

A la fois peintre, auteur de chansons et chanteur, Eddie Minnis est né sur l'île d'Eleuthera à The Current.

Après des études au collège Saint-John et au lycée de Nassau puis à l'université MacGill à Montréal, il a été diplômé en architecture. Cet artiste aux multiples talents est un self-made man, artiste qui a travaillé tous les matériaux, encre, aquarelle, pastels, puis s'est spécialisé dans l'huile et la peinture au couteau. Il trouve son inspiration dans les scènes du quotidien pleines de couleurs vibrantes et dans la lumière intense des îles. Depuis 1969, il a participé à de nombreuses expositions collectives et a réalisé des expositions personnelles.

Il a créé une BD satirique, *Pot Luck*, qui a été publiée pendant plusieurs années dans *The Nassau Guardian* et dans *The Tribune*, entre 1977 et 1981. Depuis 1971, Eddy Minnis a également développé une autre corde à l'arc de ses talents : il est devenu auteur de chansons et compte plus d'une dizaine d'albums à son crédit.



Jeune sourire bahaméen.

Sir Lynden Oscar Pindling (1930-2000)

Pindling restera connu dans l'histoire du pays comme le père de la Nation. Ce fut en effet le premier Premier ministre des Bahamas, poste obtenu après une longue carrière politique. Il prend en main les destinées de la Nation dès 1967 et mène le pays sur la voie de l'indépendance qu'il obtiendra en 1973. Pendant 25 années, il reste à la tête du pays, réélu cinq fois consécutives. Il a joué un rôle important dans le développement économique du pays, notamment pour les secteurs du tourisme et de la finance. Inquiété lors d'enquêtes gouvernementales concernant la corruption, il ne sera jamais inculpé. Il a été anobli par la reine d'Angleterre. Il est décédé en août 2000 et depuis juillet 2014, sa veuve Marguerite Pindling occupe le poste de Gouverneure Général des Bahamas.

Sidney Poitier (1927)

Véritable icône dans son pays, le premier acteur noir à avoir été oscarisé fut le Bahaméen Sidney Poitier. Il en a fait du chemin, sir Sidney Poitier, depuis son enfance modeste dans un village oublié de l'île de Cat Island jusqu'à son anoblissement par la reine Elizabeth II. Né le 20 février 1927, dans une famille pauvre de Cat Island, au cours d'un voyage à Miami, il a vécu ses années d'enfance sur son île, qu'il quitte jeune pour tenter sa chance aux États-Unis. Après avoir surmonté les difficultés que lui valent sa couleur de peau et son fort accent bahaméen au sein de l'industrie cinématographique, il apparaît dans son premier rôle, celui d'un jeune médecin face à Richard Widmark dans *No Way Out* en 1950. Il tourne la majorité de ses films en tant qu'acteur entre 1950 et 1970. Parmi les plus connus, *Porgy and Bess* (1959), *Lilies on the Fields* qui lui vaudra son oscar en 1963, et *Devine qui vient dîner ce soir ?* (1967) qui montre le premier baiser entre un homme noir et une femme blanche à l'écran. Avec le film *Dans la chaleur de la nuit* (1967) où il joue le rôle du détective Virgil Tibbs, il s'impose comme un formidable acteur avant d'être un acteur noir. Il réalise son premier film en 1972, *Buck and Preacher* avec Harry Belafonte, cinq ans avant *Spike Lee*. Il dirigera par la suite plusieurs comédies. En avril 1977, il a été nommé ambassadeur des Bahamas au Japon et est également ambassadeur à l'Unesco. Il occupe aujourd'hui la 22e place du classement des plus grands acteurs selon l'American Film Institute, et a même remporté le *Life Achievement Award* en 1992. Sa fille Pamela Poitier est revenue vivre sur la terres de ses origines à Cat Island.

Joseph Spence (1910-1984)

Le pape de la *goombay* music et du *Junkanoo* est le descendant d'une longue lignée de musiciens, les Pinder. Guitariste, chanteur, il utilisait sa voix comme un instrument, en tirant des sons étonnants. Jouer était pour lui une sorte de transe dans laquelle il communiquait son esprit. Les membres de sa famille l'accompagnaient souvent. On dit de lui que son style a influencé Ry Cooder, qui a chanté avec lui avant sa mort en 1984.

Pauline Davis Thompson (1966)

C'est la figure emblématique du sport et de l'athlétisme dans le pays. La sprinteuse est connue comme l'une des « Golden Girls », médaillée d'or aux Jeux olympiques de Sydney en 2000 pour le relais 4 x 100 mètres. Au fil d'une carrière de 20 années de compétition de course à pied, avec sept participations aux championnats du monde et cinq participations aux Jeux olympiques, elle a collectionné de nombreuses récompenses, médailles et trophées. En 1996, elle intègre l'équipe nationale des Bahamas du relais 4 x 100 mètres (Eldece Clarke-Lewis, Debbie Ferguson, Sevatheda Fynes, Chandra Sturup) connue comme les « Golden Girls ». Ensemble elles décrochent la médaille d'argent aux Jeux d'Atlanta.

C'est le 30 septembre 2000, à Sydney, que pour sa dernière apparition en compétition, Pauline grimpe sur la plus haute marche du podium olympique, atteignant la consécration de sa carrière. Elle conquiert la médaille d'or avec son équipe du relais, elle prend le troisième relais, et court le 4 x 100 mètres en 22,27 secondes, battant son propre record. Elle finit également deuxième du 200 m féminin derrière Marion Jones, mais suite aux aveux de dopage de Jones en 2007, elle récupère le titre olympique. Le pays n'a pas attendu la médaille d'or pour rendre hommage solennel aux « Golden Girls ». L'équipe s'est vue offrir une sculpture murale à l'aéroport de Nassau et un timbre à son effigie en 1998.

Tonique Williams-Darling (1976)

Diplômée de l'Université de South Carolina en 1999, la sprinteuse bahaméenne a été médaillée d'or aux Jeux de 2004 à Athènes et championne du monde du 400 mètres en 2005 à Helsinki. Elle est la deuxième médaillée olympique d'or individuelle du pays avec Pauline Davis Thompson ; l'athlète Shaunae Miller-Uibo est devenue la troisième en 2016 à Rio sur le titre du 400 mètres. Véritable star aux Bahamas, une route de New Providence porte même le nom de Tonique Williams-Darling.

NASSAU ET PARADISE ISLAND

Phare de Nassau.

© FALLBROOK – ISTOCKPHOTO



NASSAU ET PARADISE ISLAND

NEW PROVIDENCE ★★☆☆

L'ancienne république des Pirates, entre glamour et charme colonial... La petite île de New Providence est, à elle seule, un parfait résumé des Bahamas, une île qui conjugue l'exotisme tropical et le charme colonial, avec une pincée d'affairisme.

Capitale économique et politique des Bahamas, l'île de New Providence abrite la capitale administrative, politique et commerciale de l'archipel, Nassau, et le siège du gouvernement bahaméen. L'île de New Providence compte trois zones touristiques bien distinctes : le centre-ville de Nassau, appelé Downtown, qui comme toute capitale, compte des monuments historiques et de nombreuses boutiques, des hôtels, des restaurants et des bars ; la zone balnéaire de Cable Beach (qui doit son nom au câble sous-marin qui la relie à la Floride), qui est

le lieu de villégiature par excellence, célèbre pour ses nombreux resorts et pour son tout nouveau complexe hôtelier Baha Mar ; et la zone de Compass Point, plus à l'ouest, qui compte quelques sympathiques options d'hébergements. L'île de Paradise Island, ancienne enclave privée, est reliée à New Providence par deux grands ponts ; elle entièrement dédiée au tourisme.

La côte sud est peu urbanisée et ne compte quasiment pas de structures touristiques. C'est une zone résidentielle d'habitations qui ne présente pas de réel intérêt pour le visiteur étranger.

► **Population** : 248 900 hab. (plus de 60 % de la population locale).

► **Superficie** : 207 km².

Les immanquables de New Providence et de Paradise Island

- **Visiter le quartier colonial de Nassau** à pied ou en calèche et s'arrêter dans les petits musées, galeries d'art et ateliers d'artistes sans oublier le grand marché de la vannerie (Straw market).
- **Découvrir le marché aux poissons et aux fruits et légumes** de Potter's Cay.
- **Voyager dans le temps** au musée des Pirates.
- **Déjeuner dans les échoppes** de Potter's Cay.
- **Prendre part au fish fry** du vendredi soir sur Arawak Cay.
- **Visiter l'atelier et la boutique** des cigares Graycliff.
- **Prendre le thé au Palais du Gouverneur**, le dernier vendredi de chaque mois de janvier à novembre (hors mois d'août).
- **Assister à la relève de la Garde** devant le palais du Gouverneur un vendredi sur deux de 11h à 11h20.
- **Découvrir le jardin botanique *The Retreat*** qui abrite également le siège du Bahamas National Trust qui gère les parcs nationaux et réserves marines de l'archipel.
- **Assister à un service religieux**, ici toutes les confessions sont représentées.
- **Faire une excursion nature** dans les cays d'Exuma.
- **Faire une excursion d'une journée** en Fast Ferry sur Harbour Island.



PARADISE ISLAND

NEW PROVIDENCE ISLAND

New Providence

ÎLES BAHAMAS

NASSAU



La capitale politique, administrative, économique et touristique de l'archipel est une ville charmante ; c'est la plus ancienne cité de l'île. Capitale minuscule, elle se situe sur la côte nord de l'île et concentre la majorité des habitants de l'archipel.

Construite à flanc de collines ensoleillées et dominant une mer aux reflets turquoise, Nassau exhale un charme tout particulier, né de ses contrastes. Si l'ancien repaire de pirates s'est reconverti en oasis du tourisme de luxe, Nassau compte encore en son centre quelques vestiges historiques intéressants et possède la plus grande concentration d'édifices coloniaux de l'archipel. C'est une ville à la fois populaire et sophistiquée qui entremêle, sans fausse note, modernisme et charme colonial britannique, tant dans son architecture que dans son ambiance faite de nonchalance et d'agitation contrôlée. Les vieilles demeures à nobles colonnades encadrées de pelouses impeccablement tondues y côtoient les grands hôtels de luxe aux proportions parfois démesurées. Nassau est une ville portuaire et un port franc, tout à la fois cosmopolite et affairée. Le quartier des affaires, qui est également un centre commercial florissant, se situe en front de mer, face à Paradise Island.

Immédiatement au sud du port se trouve le centre historique qui tient en quelques *blocks* de maisons. Ses édifices gouvernementaux sont reconnaissables à leur couleur rose, les édifices historiques et de belles maisons colorées de style colonial émaillent les rues.

Plus haut sur la colline, on entre dans les faubourgs de Nassau, quartiers d'habitation

qui ne doivent rien au tourisme. On y croise des petits écoliers en uniforme, jupes plissées et cravates aux couleurs des écoles.

Le port qui se déploie dans la passe étroite qui sépare Nassau de Paradise Island est très actif, du petit matin à la tombée de la nuit. S'y rencontrent tous les types d'embarcations, des bateaux de pêche aux allures traditionnelles, de rapides vedettes à moteur d'excursions ou équipées pour la pêche au gros, des bateaux courrier trapus et démodés, les fameux *mail-boats*, de gigantesques paquebots de croisières, véritables gratte-ciel sur mer dont la taille dépasse l'imagination, d'élégants yachts de luxe arborant pavillon étranger, et de modestes coquilles de noix aux carcasses vieillissantes dont on a bien du mal à deviner la destination. Les matinées sont particulièrement mouvementées. Les croisiéristes déferlent sur la ville et parcourent en rangs serrés les rues commerçantes du centre avec un seul objectif : investir et dévaliser les boutiques, bijouteries, parfumeries, maroquinerie, boutiques d'alcool et de tabac et faire fonctionner l'économie locale. Puis au cours de l'après-midi, le centre-ville retrouve progressivement sa torpeur pour s'endormir paisiblement vers 18h-19h, heures de fermeture des bureaux et des commerces. Quand vient la nuit, le centre-ville, autrefois déserté en un clin d'œil se dynamise avec quelques bonnes adresses de restaurants et de bars. Autour de l'hôtel Hilton, des bars ambiance *spring break* valent le détour. Mais la vie se tourne plutôt vers les centres touristiques que constituent les grands complexes hôteliers de Cable Beach ou de Paradise Island. Là se trouvent les bars, les restaurants, les boîtes de nuit et les deux casinos de l'île.



Nassau.

i Information touristique

★ Curiosité

■ Information pratique



Musarder dans Nassau, c'est un peu comme arpenter les rues d'un village de poupées. La rue principale aux façades de boutiques colorées, bien léchées, les sabots des chevaux tirant des calèches qui résonnent gaiement, les limousines démesurées qui emportent leur clientèle anonyme ou trop connue et protégée des regards indiscrets par des vitres teintées, les façades roses des édifices gouvernementaux, la joyeuse effervescence du Straw Market, (le marché de la vannerie), les hommes d'affaires cravatés se pressant au milieu des touristes en tenue légère : tout concourt à faire des rues de Nassau un décor d'opérette.

Histoire

L'histoire de Nassau commence avec la brève visite des aventuriers d'Eleuthera qui n'y firent qu'une halte sans s'y établir. Néanmoins, l'île en gardera quelque temps le nom de Sayle Island, du nom du capitaine Sayle qui menait cette expédition. Fondée en 1666, Charles Town n'est à ses débuts qu'un repaire de malfrats où les tavernes et autres lieux de perdition sont plus nombreux que les maisons d'habitation. En 1684, les Espagnols pillent la ville en représailles aux attaques incessantes des pirates sur leurs galions transportant de précieuses marchandises entre le Nouveau Monde et l'Europe. La majorité de la population quitte l'île pour se réfugier en Amérique. En 1695, la ville est reconstruite et baptisée Nassau du nom du nouveau souverain britannique, prince d'Orange-Nassau. Un fort est construit pour défendre la ville, le fort Nassau, à l'emplacement de l'actuel hôtel British Colonial Hilton.

La ville est de nouveau attaquée en 1703 par une coalition des armées françaises et espagnoles qui unissent leurs forces pour détruire Fort Nassau. Les pirates prennent la ville en main et y proclament alors leur république. S'ensuit une période de dérives et de débâches qui exaspère le gouvernement anglais.

En 1714 la signature du traité d'Utrecht met fin aux rivalités entre les Anglais et les Espagnols. Les pirates ne sont plus en odeur de sainteté. En 1718, le pirate repentini Woodes Rogers est envoyé sur l'île comme gouverneur par la Couronne anglaise pour remettre de l'ordre dans la ville et mettre sur pied une administration digne de ce nom. Il propose aux pirates d'acheter leur reddition et nombre d'entre eux acceptent. Les récalcitrants doivent se replier sur des îles voisines. La piraterie est officiellement stoppée. Au milieu du XVIII^e siècle, le centre-ville se construit autour du Strand (aujourd'hui Bay Street) et de Market Street, qui constituent le cœur de la ville. Les édifices gouvernementaux voient le jour, l'Assemblée, le tribunal, la cathédrale, la prison...

A partir de 1760, sous la houlette du gouverneur William Shirley, ancien gouverneur du Massachusetts, la ville se tourne vers la modernité, de nouvelles rues sont construites, un réseau d'égouts est créé.

L'afflux d'émigrés en provenance des Etats d'Amérique aide la ville à se développer rapidement grâce à son port bien abrité au fond d'une anse protégée et à ses ancrages sûrs. En 1787 commence le règne du gouverneur Dunmore. Corrompu et dépravé, il est beaucoup critiqué par ses contemporains. Il ordonne la construction de deux forts pour défendre la ville, le fort Charlotte et le fort Fincastle. La fin du XVIII^e siècle marque une ère de prospérité pour Nassau. La population est composée de riches familles blanches, d'esclaves et de domestiques noirs libres. En 1807 l'Angleterre abolit le trafic des esclaves, puis l'esclavage en 1834. Les Noirs libérés vont apporter leurs bras et aider à la construction d'une ville moderne. De nombreux édifices ou constructions datent de cette époque comme les « escaliers de la Reine », une voie vers les hauteurs de la ville taillée dans le rocher. Le XX^e siècle est marqué par des phases successives de faste et de débâcles économiques, liées à l'ère de l'éponge, la Prohibition, la Seconde Guerre mondiale et la révolution cubaine.

Transports

Comment y accéder et en partir

► **Avion.** La grande nouvelle qui accompagne la sortie de ce guide Petit Futé Bahamas 2018-2019, c'est l'ouverture d'un vol direct depuis Paris pour rejoindre les Bahamas depuis février 2018 ! La compagnie française Air Caraïbes, qui proposait déjà un vol charter hebdomadaire vers l'île de San Salvador pour les clients du Club Med Columbus Isle, s'ouvre aux autres tours opérateurs et se dote d'une connexion directe vers Nassau accessible à tous. Au départ de Paris Orly, les liaisons aller-retour ont lieu chaque jeudi : départ à 10h de Paris pour une arrivée à San Salvador à 13h40 ; la compagnie inter-îles Bahamasair assure la liaison jusqu'à Nassau dans la foulée. Au retour, rapide escale à Saint Domingue, et l'on atteint Paris à 8h50 le lendemain... Possiblement avec une belle différence de climat !

American Airlines propose une escale, souvent à Miami ; possibilité d'acheter votre billet avec destination finale Nassau, Freeport, Marsh Harbour (the Abacos), North Eleuthera, George Town (The Exumas) et San Salvador. Si votre escale dure plus de 5 heures à Miami, vous aurez le temps de sauter dans un taxi pour faire de votre escale un moment de détente et quelques emplettes au Dolphin Mall situé à 15 minutes.

La compagnie Delta Air Lines en code share avec Air France assure quant à elle des liaisons via Atlanta ou New-York. Le temps de trajet est de fait plus long.

Depuis le reste de l'Europe, British Airways propose des liaisons directes Londres-Nassau 4 fois par semaine, tandis que Condor a ouvert en novembre 2017 un vol Francfort-Nassau, direct également tous les lundis de novembre à avril. Retrouvez le détail de toutes ces compagnies internationales dans le chapitre Invitation au voyage – Comment partir – Partir seul.

Localement, l'archipel est bien desservi au niveau aérien par les compagnies locales : Bahamasair, Sky Bahamas, Southern Air, Pineapple Air, Western Air, Leair Charter, Flamingo Air. Pour changer d'îles on doit généralement repasser par Nassau sauf si l'on loue les services d'un vol privé facturé autour de 500-800 US\$ le saut de puce pour 5 ou 6 personnes. Des liaisons directes existent également entre Marsh harbour (The Abacos) et Freeport (Grand Bahama Island), et Freeport et Bimini.

Selon les compagnies, les vols domestiques peuvent s'avérer avoir du retard aux Bahamas. Nous vous recommandons de prévoir un délai entre chaque vol pour éviter de perdre les connexions.

► **Ferry.** Il est assez rapide de rejoindre les Bahamas en bateau depuis la Floride. Baleria Bahamas Express assure notamment des liaisons entre Freeport et Fort Lauderdale à partir de 150 US\$ l'aller-retour. Comptez 3h30 de traversée ; la compagnie propose également des forfaits traversée avec hébergement. La compagnie FRS Caribbean propose elle aussi plusieurs fois par semaine des liaisons entre Port-Miami et North Bimini, ainsi que depuis peu, des traversées régulières entre Port-Miami et Freeport.

Localement, toutes les destinations ne sont pas couvertes en liaisons maritimes, mais Nassau, Spanish Wells, Harbour Island, Governor's Harbor à Eleuthera, Fresh Creek sur Andros, Sandy Point sur South Abaco, George Town à Exuma, Simm's sur Long Island et Freeport à Grand Bahama Island restent des destinations desservies par la compagnie Bahamas Fast Ferries à bord de ses catamarans à moteurs rapides avec possibilité d'embarquer sa voiture. Comptez de 52 à 155 US\$ l'aller-retour adulte selon la destination.

► **Mail-boat.** Pour ceux qui ont le temps et le goût de l'aventure, les cargos historiques affrétés par le gouvernement et appelés mail-boats (bateau postal) sont une bonne option pour vivre au rythme local et plus roots pour parcourir l'archipel. Voyageant au milieu des

marchandises et du courrier à destination des îles, on peut louer des couchettes sommaires. Il faut compter entre 5 et 20 heures de traversée pour les îles les plus éloignées, de Nassau à North Eleuthera ou North Andros, comptez 5 heures de traversée, pour Abaco 12 heures et Long Island 15 heures. Le coût moyen d'un trajet varie entre 20 et 60 US\$.

■ BAHAMASAIR

Lynden Pindling International Airport
 ☎ +1 242 702 4140 / +1 242 702 4150
 www.bahamasair.com

Depuis Nassau, vols vers Grand Bahama Island, les Abacos, Eleuthera, les Exumas, Long Island, Inagua, Mayaguana, San Salvador, Crooked Island de Acklins. Pour quitter les Bahamas, ou bien si vous venez de l'international, sachez que Bahamasair vole aussi vers et depuis les États-Unis (Chicago, Fort Lauderdale, Houston, Miami, Orlando, West Palm Beach), Haïti (Port au Prince et Cap Haïtien), Cuba (La Havane et Santa Clara), et les îles Turques-et-Caïques (Providenciales).

■ BAHAMAS FERRIES

Potter's Cay Dock
 ☎ +1 242 323 2166 / +1 242 394 9700
 www.bahamasferries.com
 info@bahamasferries.com

Depuis Nassau, liaisons en ferry vers Andros (Fresh Creek), les Abacos (Sandy Point), Eleuthera (The Current, Governor's Harbour, Rock Sound, Harbour Island et Spanish Wells), les Exumas (George Town) et Long Island (Simms). Horaires et tarifs en temps réel sur le site Internet de la compagnie.

Il est prudent de réserver sa place à l'avance. Les ferries de la compagnie sont un moyen sûr et rapide de gagner certaines îles depuis Nassau. Les rotations sont régulières, le transport est rapide et les horaires respectés.

■ FLAMINGO AIR

Lynden Pindling International Airport
 ☎ +1 242 377 0354 / +1 242 351 4963
 www.flamingoairbah.com
 flamingoair@coralwave.com

Liaisons régulières depuis Nassau vers Andros (Mangrove Cay) et les Exumas (Staniel Cay). La compagnie opère également depuis Freeport et assure ainsi des liaisons Freeport-Bimini ou Freeport-Abacos (Marsh Harbour).

■ LEAIR CHARTER

Lynden Pindling International Airport
 ☎ +1 242 377 2356 / +1 242 322 1317
 www.flyleair.com
 reservations@flyleair.com

Depuis Nassau, rotations régulières vers Andros (Mangrove Cay et Fresh Creek), et vers les Berry Islands (Great Harbour Cay).



Arrivée d'un bateau de croisière dans le port.

■ MAILBOAT COMPANY LTD

Horse Shoe Drive

☎ +1 242 502 2628 / +1 242 225 7182

www.mailboatbahamas.com

marketing@mailboatbahamas.com

Long mais économique, le mail-boat peut s'avérer un moyen de transport adapté pour les voyageurs désargentés. Planning et tarifs en temps réel sur le site Internet de la compagnie, dont dépendent tous les mail-boats que nous référençons dans ce guide.

■ PINEAPPLE AIR

Lynden Pindling International Airport

☎ +1 242 328 1329 / +1 242 323 2420

www.pineappleair.com

pineappleair@yahoo.com

Depuis Nassau, vols réguliers vers Eleuthera : North Eleuthera, Governor's Harbour et Rock Sound.

■ SKY BAHAMAS

Lynden Pindling International Airport

☎ +1 242 702 2600 / +1 242 702 2618

www.skybahamas.net

info@skybahamas.net

Depuis Nassau, vols vers Grand Bahama Island (Freeport), les Abacos (Marsh Harbour), les Exumas (George Town) et Cat Island (Arthur's Town et New Bight). La compagnie dessert également Bimini depuis la Floride.

■ SOUTHERN AIR

Lynden Pindling International Airport

☎ +1 242 323 7217 / +1 242 323 6833

www.southernaircharter.com

enquiries@southernaircharter.com

Depuis Nassau, liaisons vers Eleuthera (North Eleuthera et Governor's Harbour) et Long Island (Stella Maris et Deadman's Cay).

■ WESTERN AIR

Lynden Pindling International Airport

☎ +1 242 377 2222

www.westernairbahamas.com

info@westernairbahamas.com

Depuis Nassau, rotations régulières vers Grand Bahama Island (Freeport), Andros (San Andros et Congo Town) et Bimini.

Se déplacer

■ **Bus.** Les minibus locaux, appelés *jitneys*, desservent toute l'île (comme à Freeport sur Grand Bahama Island). Ils circulent de 7h à 19h. Au-delà, il vous faudra utiliser les taxis. Le coût du *jitney* est de 1,25 US\$ par personne quelle que soit la nature du trajet. Les arrêts sont marqués par des poteaux, mais la plupart des *jitneys* s'arrêtent sur un simple signe de la main et vous déposent où vous voulez. La ligne 10 (terminal sur George Street) dessert le centre-ville et Cable Beach. La ligne 16 part du centre pour rejoindre l'ouest de la ville et le pont de Paradise Island. A noter qu'aucun *jitney* ne passe le pont. Pour la partie est de l'île, les bus partent de Frederick Street. Les bus pour les *malls* partent de Marlborough Street East. Prendre un *jitney*, c'est approcher un peu de l'âme bahaméenne, découvrir une atmosphère locale chaleureuse et sans chichis en mode « boîte à sardines » parfois. On y échange des commentaires sur l'actualité, des commérages et des informations sur fond de calypso ou de reggae, parfois même on y fredonne en chœur les derniers tubes à la mode.

■ **Location de voitures, scooters et voiturettes de golf.** Toutes les enseignes de loueurs de voitures sont représentées à l'aéroport international, à côté des arrivées internationales. La conduite est à gauche. On peut également louer des deux-roues dans la plupart des stations touristiques et des hôtels resort. Les scooters se trouvent dans les hôtels de Cable Beach, sur Bay Street et à Festival Place Prince George Dock notamment. Le coût d'une location de voiture varie de 70 à 80 US\$ HT par jour (environ 100 US\$ TTC ; tarifs dégressifs selon la durée) ; pour un scooter, comptez autour de 50 US\$ par jour.

■ **Taxis.** Se déplacer en taxi est très courant sur l'île, et les véhicules sont nombreux. Les tarifs sont établis officiellement, donc non négociables, et aucun taxi officiel n'y déroge. Pas de mauvaise surprise donc. Parfois un chauffeur anonyme en maraude propose ses services à des tarifs compétitifs, mais comme partout c'est à vos risques et périls, quoique les périls sur les îles soient rares...

Les tarifs se comprennent pour deux personnes et les bagages, les personnes et bagages supplémentaires sont facturées en général 3 US\$ de plus. Le logo Bahamahost (hôte des Bahamas) collé sur la vitre du taxi vous assurera le meilleur accueil. Pour demander un taxi, vous pouvez le faire par téléphone ou le héler dans la rue. Vous trouverez aussi des stations de taxis devant la plupart des grands hôtels et des aéroports dans les îles. À noter que les tarifs au forfait varient d'une île à l'autre, mais ils sont raisonnables et réglementés. Ils sont généralement affichés dans les aéroports et les grands hôtels. Depuis l'aéroport international de Nassau, comptez 22 US\$ pour vous rendre à Cable Beach, 32 US\$ jusqu'au centre-ville et 40 US\$ jusqu'à Paradise Island (base de 2 personnes bagages inclus, et péage de Paradise Island compris).

■ AVIS

Nassau International Airport

☎ +1 242 377 7121

www.avis.com.bs

4 agences en tout à Nassau et Paradise Island

Comptez environ 100 US\$ TTC par jour pour un véhicule économique type Kia Picanto ; tarifs variables selon la saison.

Avis organise son service depuis tous les hôtels à Nassau, Paradise Island et Freeport sur Grand Bahama Island.

► **Autre adresse :** Downtown – En face de l'hôtel Hilton – ☎ +1 242 326 6380

■ HERTZ

Nassau International Airport

☎ +1 242 377 8684 / +1 242 377 6321

www.hertz.com

webmaster@hertz.com

3 agences en tout à Nassau

Comptez 90 US\$ TTC par jour. Ouvert tous les jours.

La franchise opère également à Freeport, sur Grand Bahama Island : pratique si vous envisagez de visiter les deux îles.

Pratique

Tourisme - Culture

■ MINISTÈRE DU TOURISME

British Colonial Hilton

Bay Street – Commerce Center

Suite 403 ☎ +1 242 302 2000

www.bahamas.fr – info@bahamas.fr

Le ministère du Tourisme et de l'Aviation vous propose à travers son site Web des informations utiles et complètes pour organiser votre séjour. Sur place vous pouvez les contacter afin de découvrir les événements et les activités à faire sur New Providence et sur les autres îles. On peut aussi consulter le site en français géré par l'équipe francophone à Paris, très pro et incollable sur la destination !

■ NASSAU/PARADISE ISLAND PROMOTION BOARD

Hotel Center S.G. Hambros Building

West Bay Street

☎ +1 242 322 8381 / +1 242 322 8383

www.nassauparadiseisland.com

Structure en charge de la promotion de Nassau et de Paradise Island. Son site Internet est assez complet.

Nassau et Paradise Island sont clairement les îles les plus développées de l'archipel bahaméen. Capitale administrative, Nassau n'est pas dénuée de charme et il fait bon flâner dans ses rues à la recherche de bonnes adresses et de pépites bien gardées. L'offre culturelle y est assez conséquente pour l'archipel et ne cesse de se développer. Sa voisine Paradise Island, quant à elle, accessible par un double pont ou en water taxi, comblera les amateurs d'établissements haut de gamme, et si le complexe Atlantis, qui occupe une bonne partie de son territoire, n'est pas forcément au goût de tous, il reste malgré tout un *must-see* pour son gigantisme et sa démesure. Les excursionnistes sont nombreux sur ces deux îles à proposer des sorties en mer et autres visites plus culturelles : le Promotion Board saura vous renseigner.

QuotaTrip

www.quotatrip.com

**Vous rêvez
d'un voyage
sur mesure ?**



recommandé par **pétit futé**

**Les meilleures
agences locales
vous répondent**

**Sur + de
200 destinations !**



**Gratuit
& sans engagement.**

■ THE BAHAMAS OUT ISLAND PROMOTION BOARD

16 Market Street P.O. Box CB-10965
 ☎ +1 242 322 1140 / +1 242 322 8381
 www.myoutislands.com

The Bahama Out Island Promotion Board est une association publique-privée en charge de la promotion des Family Islands comprenant les Abacos ; Acklins ; Andros ; les Berry Islands ; les Biminis ; Cat Island ; Crooked Island ; Eleuthera et Harbour Island ; Long Island ; les Exumas ; San Salvador.

Les Out Islands disposent d'une offre et d'infrastructures touristiques complètes : hébergement de qualité (resorts et boutique hôtels), diversité d'activités et de loisirs (voile, plongée, pêche...), transports (vols privées, taxis), mariages. Bien que les Out Islands proposent une offre éminemment « de plage », il y a aussi une longue liste d'activités parallèles, des fêtes et traditions locales pour jouir d'un agréable séjour. Toujours dans le rythme et le style « Out Island », posé, tranquille, à la cool et sans la foule... Peu importe le budget, il est possible de découvrir le vrai paradis, ses gens, sa gastronomie, sa culture, son environnement naturel, marin et sous-marin. Un important réseau de bureau d'informations, répartis sur chaque île, aide à la découverte de plages paradisiaques et de paysages superbes et inconnus, même cachés dans des centaines d'îles extérieures. Plusieurs îles, plusieurs expériences, chaque petit archipel possède son propre style et sa personnalité. Pour en savoir plus, visitez aussi le site internet de l'association ou de Majestic Holidays (l'un de ses principaux associés et réceptif local), auprès de qui il est possible de trouver et de réserver en ligne des packs thématiques (romantique, aventure, famille, plongée...) avec des conditions et des tarifs spéciaux. C'est tellement mieux aux Bahamas !

Réceptif

■ MAJESTIC HOLIDAYS

Hillside Manor – Cumberland Street
 ☎ +1 242 323 1410
 Voir page 16.

Représentations – Présence française

■ CONSULAT HONORAIRE DE FRANCE

c/o Capital Union Bank
 6 Pineapple Grove
 Old Fort Bay
 ☎ +1 242 424 8629
 www.consulfrance-miami.org
 honconsulfrance@gmail.com
 Les Bahamas dépendent de la circonscription consulaire du Consulat général de France à Miami. Cependant, M. Dominique Lefevre est le consul honoraire de France aux Bahamas.

Argent

De nombreuses banques sont concentrées dans le centre-ville. La plupart possèdent des distributeurs de billets. Les grands hôtels proposent tous un service de change, mais les taux sont plus élevés que dans les banques. Possibilité de changer de l'argent également dans les casinos de Paradise Island et de Cable Beach.

■ RBC CARIBBEAN BANKING

Downtown
 323 Bay Street ☎ +1 242 322 8700
 www.rbcroyalbank.com
Du lundi au vendredi de 9h30 à 15h. 17 agences sur Nassau et Paradise Island, et 16 distributeurs.

► **Autres adresses :** Cable Beach • Nassau International Airport • Paradise Island

■ SCOTIA BANK

Rawson Square
 Bay Street ☎ + 1 242 356 1400
 www.scotiabank.com
Ouvert du lundi au jeudi de 9h30 à 15h, et jusqu'à 16h30 le vendredi. Une vingtaine d'agences entre Nassau et Paradise Island.

► **Autres adresses :** Cable Beach • Paradise Island

Moyens de communication

■ FESTIVAL PLACE POST OFFICE

Prince George Dock ☎ +1 242 325 0701
 Le principal bureau de poste et le plus central se trouve ici dans Festival Place, au débarcadère des bateaux de croisière. Il propose, tourisme oblige, un large éventail de timbres colorés à thématiques variées, des membres de la famille royale d'Angleterre aux poissons et oiseaux tropicaux, qui égayeront joliment les cartes postales.

Internet

La majorité des bars, hôtels et restaurants de Nassau et Paradise Island possèdent une connexion wifi, le plus souvent gratuite même si certains irréductibles continuent à la facturer.

Santé – Urgences

Les standards d'hygiène sont relativement élevés aux Bahamas et les soins hospitaliers sont de bonne qualité. Nassau dispose de bons hôpitaux avec une qualité de soins comparable aux Etats-Unis. Il vous faudra acquitter la facture le jour même, pour les petits bobos les pharmacies peuvent se rendre suffisamment utiles.

■ COLE TOMPSON PHARMACY

Downtown – Bay Street & Charlotte Street
 ☎ +1 242 322 2062
 Ce drugstore est bien fourni en médicaments OTC sans ordonnance comme en médicaments sur ordonnance. Presse étrangère.

■ PRINCESS MARGARET HOSPITAL

Shirley Street

☎ +1 242 322 2861

www.pmh.phabahamas.org

Etablissement public construit en 1952, rebaptisé en 1955 en l'honneur de la visite de la sœur de la reine d'Angleterre, la princesse Margaret. Système de santé assez complet, sans doute la meilleure référence de l'archipel avec urgences et centre de traumatologie. L'ensemble est divisé en quatre grands blocs.

■ URGENCES

☎ 919

Partout aux Bahamas, on peut joindre les services d'urgences de la police, des pompiers et ambulanciers en composant le 919.

Adresses utiles

■ ROYAL BAHAMAS POLICE FORCE

Downtown

East Street, North

☎ +1 242 322 4444

www.royalbahamaspolice.org

info@rbpf.bs

Ouvert au public du lundi au vendredi de 8h à 17h. Pour signaler des situations d'urgence ou de danger pour la vie, composez le 919.

Se loger

À Nassau, les possibilités d'hébergement sont nombreuses et proposent un large éventail de tarifs, allant des hôtels locaux modestes où l'on peut se sentir comme à la maison aux petits hôtels de charme exclusifs, jusqu'aux grandes chaînes hôtelières internationales et aux clubs tout compris. Les hébergements dignes de ce nom sont membres de l'association « Bahamas Hotel & Tourism Association » – www.bhahotels.com

Bien et pas cher

■ TOWNE HOTEL

Downtown

40 George Street

☎ +1 242 322 8450

www.townehotel.com

frontdesk@townehotel.com

Chambre double de 115 à 165 US\$ la chambre double selon la taille et la saison, et de 140 à 180 US\$ la junior suite. Petit déjeuner inclus. Wifi gratuit.

Situé dans une jolie rue ombragée du centre de Nassau, à deux pas de Bay Street et des centres d'intérêt, l'hôtel distille malgré son intérieur assez kitsch un petit parfum de province avec ses allures de grande maison familiale. On est immédiatement accueilli par le perroquet de la famille. Les 46 chambres, correctes et



Défilé de la Royal Police Force.

simples (TV, téléphone, salle de bains ou de douche, ventilateur et air conditionné, frigo dans la majorité), donnent sur une agréable cour intérieure où s'inscrit même une petite piscine. Le restaurant Talking Stick, chaleureux à souhait, sert le petit déjeuner, le dîner et le dîner. Cuisine bahaméenne familiale, poisson à l'honneur et barman très sympa. Tous les jours, l'happy hour de 16h à 18h attire Bahaméens et visiteurs. Ce n'est pas le grand luxe mais un très bon choix dans cette catégorie de prix.

Confort ou charme

■ COURTYARD MARRIOTT NASSAU

West Bay Street

☎ +1 242 302 2975

www.marriott.com

newsroom@marriott.com

Comptez en moyenne de 149 à 350 US\$ pour une chambre double selon la saison et la catégorie. Voisin de l'Holiday Inn Express & Suites, le Courtyard Marriott a lui aussi ouvert ses portes courant 2017, il compte 210 chambres réparties sur 6 étages. Si le bâtiment en lui-même ne dégage pas vraiment de cachet, l'intérieur et les parties communes se révèlent assez accueillantes. Le Bistro, ouvert tous les jours midi et soir crée une animation appréciée, tout comme le Starbucks d'ailleurs qui tombe à point nommé pour une pause sucrée en journée. L'hôtel compte aussi une petite épicerie ouverte 24h/24, deux piscines et un centre de fitness. Petite cerise sur le gâteau, deux boissons vous seront offertes par jour. Un bon rapport qualité-prix compte tenu de sa situation et des prestations proposées.

■ EL GRECO HOTEL

Downtown

West Bay Street off Augusta Street

☎ +1 242 325 1121

elgrecohotel@gmail.com

Comptez 125 US\$ la double supérieure côté piscine, 130 US\$ la junior suite, 135 US\$ la junior suite avec balcon et 140 US\$ la junior suite côté piscine. Suites Executives et Présidentielle à 160 et 180 US\$. Pas de petit déjeuner.

L'hôtel jouit d'un bon emplacement sur West Bay Street, à deux pas de la plage publique de Junkanoo Beach et à proximité des restaurants et des bars. Il propose 26 chambres correctes avec air conditionné, TV, téléphone. Une charmante piscine s'abrite dans un jardin fleuri et ombragé.

■ HOLIDAY INN EXPRESS & SUITES

West Bay Street & Nassau Street

☎ +1 242 322 1515

gm@hiexnassau.bs

58 chambres de 129 à 399 US\$ par nuit. Petit déjeuner inclus.

Un établissement tout récent, qui a ouvert ses portes en août 2017 à proximité immédiate de la Junkanoo Beach – où l'on pourra d'ailleurs profiter de transats privatifs. Réparties sur 6 étages, les 58 chambres se déclinent en 5 catégories dont une adaptée pour les personnes à mobilité réduite. Climatisation, écran plats, wifi, frigo et micro-onde : rien ne manque à part peut-être un peu de charme... L'ensemble se targue d'une salle de fitness, d'une piscine avec pool bar le soir. Deux ordinateurs sont mis à disposition dans l'espace de réception. Globalement, une belle option en escale pour quelques jours, mais ce n'est pas forcément le type d'établissement que l'on cherche pour des vacances complètes aux Bahamas.

Luxe**■ BRITISH COLONIAL HILTON NASSAU**

Downtown

1 Bay Street

☎ +1 242 322 9000

www.bchiltonnassauhotel.com

De 200 à 800 US\$ en moyenne pour une chambre double selon la catégorie et la saison. Tarifs assez variables : mieux vaut consulter le site de l'hôtel en temps et en heure.

Construit sur le site de l'ancien fort de Nassau, c'est le plus grand hôtel du centre-ville, mais aussi le premier construit à Nassau, aujourd'hui classé monument historique. Entièrement refait en 2009, il est idéalement situé en plein cœur de la ville, à quelques pas des boutiques et des principales curiosités comme le Straw Market et le musée Pirates of Nassau. Les 288 chambres s'abritent dans un imposant édifice de style colonial. Matelas top qualité, chambres très bien tenues, dommage que l'on ne puisse pas ouvrir les fenêtres dans toutes les chambres pour apprécier les embruns. Le petit déjeuner se prend dans la salle de l'Acqua en bas, elle est climatisée ou sur la terrasse extérieure (pensez aux lunettes de soleil la lumière naturelle se lève tôt). Ambiance très relax, en mode Pacha sur l'unique plage privée du centre-ville, ou autour de la piscine avec matelas posés sur le gazon. Envie de football, frisbee, badminton, ou même kayak ? Les accessoires sont mis à disposition des clients.

■ GRAYCLIFF

Downtown

8-12 West Hill Street

☎ +1 242 302 9150

www.graycliff.com – info@graycliff.com

Selon la saison, chambre Deluxe de 385 à 435 US\$, chambre Luxury de 470 à 495 US\$,

© THE ISLANDS OF THE BAHAMAS



La National Art Gallery de Nassau.

suite de 495 à 825 US\$ et chambre familiale de 750 à 935 US\$. Taxes et services non inclus : ajoutez env. 20 %.

Nichée dans le cœur du vieux Nassau, dominant le palais du Gouvernement, cachée par un haut mur, c'est une superbe bâtisse vieille de plus de deux siècles qui affiche le charme d'un hôtel de tradition. Les 20 chambres sont vastes, toutes différentes, d'un style très classique, à l'anglaise, et bien équipées (air conditionné, bain ou bain à remous, sèche-cheveux, TV, téléphone, coffre-fort). Elles portent chacune un nom lié à l'histoire des Bahamas ou aux cigares. Le grand parc tropical cache deux piscines, l'une grande et l'autre plus intime, et un centre de fitness. Le salon est un havre convivial où l'on peut prendre un verre ou un thé en journée ; le soir il se transforme en piano bar et accueille une chanteuse locale. Le restaurant éponyme

est une escale gourmande de renom, abritant une cave à vins insoupçonnée de quelque 275 000 bouteilles – c'est la troisième plus grande collection privée au monde ! Ambiance raffinée et intime, vérandas fraîches et jardins en terrasses. Une merveilleuse boutique/cave à cigares et un petit atelier de fabrication comblent les amateurs. Cette institution a également ouvert sa propre chocolaterie en 2012, et tout récemment un bar à vin juste en face : avis aux bons vivants !

Se restaurer

Au-delà des traditionnels fast-foods américains disséminés un peu partout, voilà une sélection des différentes tables de l'île. Attention, les tarifs sont donnés hors *gratuités* (15 %) et hors-taxes : fin 2017, la TVA s'élevait toujours à 7,5 %.

Arawak Cay, royaume du Fish Fry

C'est un rendez-vous très couru des Bahaméens le soir, et surtout en fin de semaine. C'est l'endroit idéal pour découvrir la cuisine locale dans une ambiance bon enfant qui n'a rien de surfait. Les restaurants, abrités dans de pimpantes cases de bois multicolores, s'alignent le long du bras de mer. Ils proposent tous des plats basiques et populaires, salades de conch, conch fritters, grouper fingers..., des boissons locales, bières et daiquiris, certains possèdent un billard, et les ambiances musicales sont différentes. Sur l'arrière, des hommes décortiquent en un tournemain des lambis à la chaîne sur de petits établis de bois en fonction de la demande des restaurants. En plusieurs endroits des montagnes de coquillages vides forment de véritables cimetières de lambis qui amènent à se poser la question de la surexploitation du coquillage et de la survie de l'espèce, encore nullement protégée, même en période de reproduction.

► **Pour s'y rendre.** Juste après Junkanoo Beach, à 10 minutes à pied du centre de Nassau, le bus 10 en direction de Cable Beach y fait un arrêt.

■ SEAFOOD HEAVEN

Arawak Cay

Fish Fry ☎ +1 242 328 0292

Ouvert tous les jours de 11h30 à 22h, et jusqu'à minuit le vendredi et samedi. Compter entre 15 US\$ et 20 US\$ le plat, et grosso modo entre 22 et 55 US\$ les « combo ».

Grand restaurant de bois brun, qui sert une excellente cuisine locale à base de produits de la mer évidemment. Souvent bondé, il faut en général faire la queue pour avoir une table. Mais la cuisine est très bonne et plutôt bon marché.

■ TWIN BROTHERS

Arawak Cay

Fish Fry ☎ +1 242 328 5033

www.twinbrothersbahamas.com

twinbrothersbahamas@hotmail.com

Ouvert en semaine de 11h à 22h et jusqu'à minuit du vendredi au dimanche. Spécialités de conch entre 3,50 et 13 US\$, sandwiches de 9,50 à 15 US\$, dîner de 15,50 à 45 US\$ (52 US\$ pour le Surf & Turf langouste et bœuf). Cocktails avec ou sans alcool de 3,50 à 13 US\$.

Une carte classique de poissons (finger grouper, gombos), de produits de la mer (le lambi est à l'honneur), et de viandes. Une cuisine bahaméenne réussie et à petit prix, qui rassemble d'ailleurs bon nombre de gourmands et gourmets tous les jours de la semaine. Côté boisson, on peut aussi goûter à quelques spécialités locales telles que le Bahama Mama ou le Gombay Smash.

► **Autre adresse :** Potter's Cay

Bien et pas cher

■ BAHAMIAN COOKIN'

Downtown

Trinity Place

☎ +1 242 328 0334

En retrait de Bay Street et en face de la banque centrale.

Ouvert du lundi au vendredi de 7h à 10h30 pour le petit déj' et de 11h à 16h pour déjeuner, et le samedi de 11h30 à 16h. Compter entre 11 US\$ et 31 US\$ le plat.

Une adresse qui ne paie pas de mine mais qui tombe plutôt bien pour goûter un peu de l'âme locale. La cuisine locale orientée vers les produits de la mer y est bien servie et bon marché, au menu l'incontournable *conch* préparé de différentes façons, du *grouper* (mérrou), *surf & turf*... Peu fréquenté par les touristes, c'est un endroit à découvrir.

■ LUKKA KAIRI

Prince George Wharf

☎ +1 242 427 8886

☎ +1 242 326 5254

www.lukkakairi.com

reservations@lukkakairi.com

Ouvert tous les jours de 11h à 22h. Plats de 6 à 30 US\$ en moyenne, desserts de 6 à 9 US\$, cocktails de 8 à 13 US\$.

Face au débarcadère des bateaux-taxis en janvier 2015, voilà une adresse sympa à l'ambiance décontractée. Vaste salle à l'étage accueillant des concerts certains soirs, et au menu des plats locaux aux prix raisonnables, faisant la part belle aux *conch*, *lobsters* et autres spécialités de poisson.

■ SMUGGLERS

Downtown

King Street et George Street

☎ +1 242 698 0438

www.piratesofnassau.com/smugglers/

piratesofnassau@batelnet.bs

Ouvert du lundi au jeudi de 8h à 17h, le vendredi et samedi de 8h à 17h et de 18h à 22h, et le dimanche de 8h à 16h. Salade de conch en live du mardi au samedi midi. Plats de 10 à 15 US\$ en moyenne.

Tout beau, tout neuf et plein d'envie ! Dans la salle fraîchement rénovée (l'établissement se tient en lieu et place de l'ancienne boutique souvenirs de Pirates of Nassau), l'équipe vous accueille du café du matin à la bière de fin de journée. Si vous passez par là du mardi au samedi, laissez-vous tenter par une salade de conch mitonnée devant vos yeux. Fraîcheur assurée !

Bonnes tables

■ ATHENA CAFÉ & BAR

Downtown

Charlotte et Bay Street

☎ +1 242 326 1296

Ouvert du lundi au samedi de 9h30 à 18h. Plats de 15 à 35 US\$.

Cuisine méditerranéenne avec des spécialités grecques, souvlaki, tzatziki, tarama et ouzo, servies en salle ambiance parquet de bois et mobilier rustique ou en terrasse, qui surplombent la rue commerçante de Bay Street. Les prix restent raisonnables et l'atmosphère y est plutôt chaleureuse. On peut aussi y déguster du poisson frais.

■ HARD ROCK CAFE

Downtown

Charlotte Street

☎ +1 242 325 0526

www.hardrock.com

customer_care@hardrock.com

Ouvert du dimanche au jeudi de 10h à 21h, et le vendredi et samedi de 10h à 23h. Burgers légendaires entre 16 et 19 US\$, plats entre 20 et 34 US\$.

On retrouve ici toute la panoplie du mythique café. Carte à l'américaine, boissons et boutique pour les collectionneurs. Malgré un sympathique balcon-terrasse dominant la rue, l'ambiance n'est pas très explosive. Le Hard Rock est principalement fréquenté par les croisiéristes américains en « permission ». Petit musée dédié à la mémoire du rock.

■ THE HUMIDOR CHURRASCARIA

Downtown

8-12 West Bay Street

☎ +1 242 322 2796

www.graycliff.com

reservations@graycliff.com

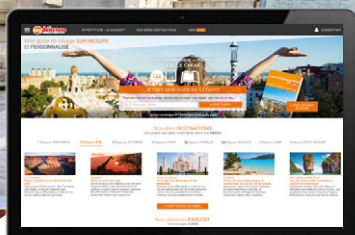
A l'intérieur du Graycliff Hotel

Ouvert du lundi au samedi de 18h30 à 23h. Comptez 45 à 50 US\$ par personne sans les boissons. Réservation recommandée.

Ambiance conviviale de bistrot pour cette table dans la tradition brésilienne, que l'on prononce « choo-rah-scah-ree-ah ». Possibilité de dîner dans la salle climatisée ou sur la terrasse extérieure. Un grand buffet d'entrées pour démarrer. Les spécialités de brochettes de viandes sont ensuite servies à volonté jusqu'à ce que les convives rendent les armes, en retournant la tête de vache en carton indiquant aux serveurs qu'ils sont repus, côté vert en mode no limit et côté rouge en mode peau du ventre bien tendue ! Une très bonne adresse pour les amateurs de viandes et les gros appétits.

PARCE QUE VOUS ÊTES
UNIQUE...

... VOUS RÊVIEZ D'UN GUIDE
SUR MESURE



Notre voyage de noces
en Asie

Bangkok - Bali - Hanoi

Road Trip
en Chine

A VOUS DE JOUER !

my  **petitfute**
mon guide sur mesure

WWW.MYPETITFUTE.COM

■ SEÑOR FROG'S

Wood Roger Road – Pompey Square
 ☎ +1 242 323 1771 / +1 242 323 1778
www.senorfrogs.com
 Juste à côté du Hilton

Ouvert tous les jours de 11h à 2h. Plats de 11 à 24 US\$.

Petit frère des célèbres restaurants mexicains, Señor Frog's ouvert ici en 2003 n'est pas l'endroit le plus authentique du coin. Ambiance gringo et cuisine mexicaine sont les recettes du succès. Les tables sont réparties entre une grande terrasse abritée donnant directement sur l'eau face au port de Nassau, aux incroyables ferries et aux lumières de Paradise Island. Dans une vaste salle semi-ouverte au mobilier haut en couleur et aux plafonds détonants, des écrans vidéo diffusent les derniers clips américains et latinos. On y déguste des spécialités mexicaines, tacos et *fajitas*, *enchiladas*, *buritos* et *chimichangas*, et des grands classiques internationaux, des burgers aux ailes de poulet à l'américaine, dans une ambiance joyeuse et bruyante. Un orchestre anime les soirées, et il n'est pas interdit de danser. Le soir, le volume sonore est vite accablant mais la terrasse est agréable : c'est l'un des endroits où les jeunes touristes et les spring breakers se retrouvent. Attendant, une boutique propose une large collection de produits griffés, du t-shirt à la tasse en passant par la casquette...

Luxe

■ CAFÉ MATISSE

Downtown – Bank Lane
 ☎ +1 242 356 7012
www.cafe-matisse.com

Derrière Parliament Square, à côte de Bay Street
Ouvert du mardi au samedi de 12h à 15h et de 18h à 23h. Comptez de 50 à 100 US\$.
Réservation recommandée pour le dîner.

Il faut le chercher tant il est discret ce petit restaurant italien à l'ambiance intime, niché dans une maison historique du XVIII^e siècle. On y mange dans un charmant jardin ou en salle élégante. La cuisine y est soignée, et la carte propose les classiques italiens, antipasti, pâtes, viandes et d'excellentes pizzas ainsi que du poisson et des fruits de mer. Le service attentif et chaleureux a un peu baissé dernièrement, par contre les desserts sont faits maison et la carte des vins est assez complète. Le menu change tous les trois mois.

■ GRAYCLIFF

Downtown
 8-12 West Hill Street
 ☎ +1 242 302 9150
www.graycliff.com – info@graycliff.com
Fermé samedi et dimanche pour le déjeuner.
Plats de 55 à 75 US\$ en moyenne, comptez facilement 150 US\$ par personne pour un repas avec le vin.

Ouvert depuis près de 40 ans, ce restaurant est une institution de la bonne société de Nassau et est réputé comme le meilleur restaurant des Caraïbes. Naturellement assis à côté de son rouleur de cigares, un verre de porto à la main, Enrico le maître des lieux vous reçoit avec le sourire et toute la générosité d'un Italien exilé. Polyglotte et épicurien il a su parfaitement composer avec ses connaissances culinaires et son expérience une cuisine raffinée italienne et française avec quelques coups de génie d'inspi-



Pause restauration à Nassau.

ration bahaméenne. Au nombre des spécialités, la chaudière de *conch*, la bisque de langouste, le mérou sauce dijonnaise, ou le carré d'agneau au thym. Le service se fait dans une véranda couverte et climatisée. La cave des vins est spectaculaire (quelque 275 000 bouteilles) et propose quelques raretés comme des Château Petrus cuvée exceptionnelle et la plus vieille bouteille de vin au monde (demi-bouteille de Rudesheimer Apostelwein de 1727 à seulement 200 000 US\$) que l'on ne peut toucher qu'avec les yeux, ou le palet si votre portefeuille le permet. Côté plaisir vous êtes ici dans l'univers des cigares avec démonstration de fabrication à l'appui. Sans aucun doute la meilleure table de Nassau où il faut impérativement réserver, car le restaurant affiche sans cesse complet.

Sortir

Cafés - Bars

■ BAHAMA BARRELS

West Hill Street

☎ +1 242 302 9150

En face du Graycliff

Ouvert du lundi au samedi de 9h à 18h, et jusqu'à 23h le vendredi. Bar à vin et vente de bouteilles vinifiées sur place !

Après l'hôtel, les restaurants, l'Heritage Museum et les fabriques de cigares et de chocolat, la dernière nouveauté du Graycliff la voici ! Ouvert en 2017, le Bahama Barrels importe du raisin du nord-est de l'Italie pour le vinifier ici-même à Nassau, et le distribuer en quantités très limitées dans ce petit espace bar à vin. Chardonnay et Pinot gris pour les blancs, Merlot, Cabernet Sauvignon et Refosco pour les rouges, la dégustation se révèle intéressante. Au delà d'une adresse emplette, le Bahama Barrel se présente aussi comme un lieu de sortie sympa le vendredi soir : l'happy hour à 20 US\$ vous permet de goûter à tout, et d'accompagner votre verre d'une spécialité bahaméenne telles que la salade de conch ou le poisson grillé par exemple.

■ LUKKA KAIRI

Prince George Wharf

☎ +1 242 427 8886

Voir page 96.

Clubs et discothèques

■ BAMBU

Prince George Plaza

Woodes Rodgers Wharf

☎ +1 242 326 6627

Ouvert du jeudi au samedi de 21h à 5h.

Musique pop, électro, house, et concert live un soir par semaine, le Bambu est fin 2017 l'endroit

branché de Downtown pour passer une bonne soirée... Sinon, tentez la discothèque Aura à Atlantis (Paradise Island), ou Bond à Baha Mar (Cable Beach).

À voir - À faire

Le centre historique de Nassau mérite bien qu'on lui consacre une journée, voire deux jours de visite. Dans la mesure du possible, nous vous recommandons de concentrer les visites sur des matinées pour échapper à la chaleur de l'après-midi et profiter de l'ambiance plus tonique de la ville le matin. Une flânerie dans le centre vous permettra de prendre le pouls de la capitale de l'archipel, de découvrir les édifices gouvernementaux et les vieilles demeures coloniales reconverties en musées. Bay Street est l'artère principale qui longe la baie et concentre l'activité et l'animation citadine. Les boutiques y étalent leurs vitrines élégantes, les bars et les restaurants se succèdent ; par les rues perpendiculaires on aperçoit la mer scintillante. Deux squares jumeaux marquent le centre nerveux de Nassau, Rawson Square face au quai, et Parliament Square qui fait face au premier sur Bay Street.

■ ANTONIUS ROBERTS STUDIO AND GALLERY

Hillside House

25 Cumberland Street

☎ +1 242 322 7678

www.antoniusroberts.com

antonius.roberts@gmail.com

Ouvert du lundi au vendredi de 10h à 16h, et sur rendez-vous.

Ce studio de l'artiste Antonius Roberts est tout à la fois un studio de création et une galerie, une boutique. Le centre a pour vocation de promouvoir de jeunes talents bahaméens.

■ BALCONY HOUSE MUSEUM



Downtown

52 Market Street

☎ +1 242 302 2621

balconyhouseammc@gmail.com

Ouvert du lundi au vendredi de 9h à 17h, sauf le jeudi jusqu'à 13h. Fermé pendant les vacances et jours fériés. Entrée avec participation libre.

Au cœur du centre-ville, la modeste maison de bois, la plus ancienne de la ville (elle date du XVIII^e siècle) se signale par sa façade rose et blanche. Elle possède une structure classique à deux niveaux surélevés. Elle doit son nom au balcon de bois qui orne son second niveau. Elle abrite un musée où l'on découvre l'intérieur d'une demeure d'un autre temps avec un mobilier d'époque. Une visite émouvante qui exhale un parfum d'autrefois.

■ **CHOCOLATERIE GRAYCLIFF**

8-14 West Hill Street

☎ +1 242 302 919

www.graycliffchocolatier.comboutiques@graycliff.com

Ouvert du lundi au dimanche de 9h à 17h, sauf le vendredi jusqu'à 19h. Comptez 10 US\$ le tour de 10 minutes. Possibilité de tours interactifs style leçons, à 50 US\$ pour les adultes et 35 US\$ pour les enfants (45 minutes à 1h).

Si la boutique à elle seule mérite le détour pour le simple plaisir visuel – et surtout gustatif –, il vaut la peine de visiter l'envers du décor le temps d'une dizaine de minutes pour découvrir le secret de fabrication de ces « masterpieces » aux airs d'œuvres d'art. Subtilement peinte et décorée, chaque pièce recèle un subtil parfum de menthe, de baie, de pistache ou de safran. La palme du plus original est tout de même attribuée au goût bacon... Oui oui, vous avez bien lu ! Bon point pour la leçon dédiée aux enfants, très interactive.

■ **CHRIST CHURCH CATHEDRAL**

Downtown

George Street

☎ +1 242 322 4186

www.christchurchcathedralbahamas.com

La cathédrale fut construite en 1837 sur le site de la première église des Bahamas, datant,



elle, de 1670. En 1861, le diocèse de Nassau la consacra comme cathédrale. C'est une église aux proportions modestes, dominée par une tour carrée de style gothique. A l'intérieur, vous pourrez admirer un cloître et un toit en bois massif.

■ **EDUCULTURE JUNKANOO MUSEUM & RESOURCE CENTRE**

31 West Street – Delancey Street

☎ +1 242 328 3786

www.educulturebahamas.cominfo@educulturebahamas.com

Juste après la National Art Gallery, un bâtiment coloré que l'on ne peut pas manquer.

Ouvert en principe du lundi au vendredi de 9h à 17h, mais nous avons trouvé porte close...

Un petit centre passionnant pour se plonger dans les moindres recoins de la culture baha-méenne, avec le très coloré Junkanoo comme toile de fond.

■ **ÉGLISE GRECQUE ORTHODOXE**

Downtown

West Street

☎ +1 242 326 0850

Jetez juste un coup d'œil à cette petite église dans la tradition hellénique, qui rappelle l'importance de la colonie grecque sur l'île. Elle a été construite en 1932 et possède un dôme de style byzantin.



Intérieur de la cathédrale de Nassau.

■ FABRIQUE DE CIGARES GRAYCLIFF ★

Graycliff Hotel, Restaurant, & Cigar Company
8-14 West Hill Street
☎ +1 242 302 9150
www.graycliff.com
reservations@graycliff.com

Ouvert du lundi au dimanche de 9h à 17h. Visite 10 US\$, leçon 75 US\$, et boutique à la fin pour les emplettes.

En 1997 Enrico le maestro n'a pas fait hésité à faire venir de Cuba les meilleurs ouvriers dont Torcedore Lara Avelino, rouleur personnel de Fidel Castro et célèbre pour ses créations à la fabrique d'El Laguito à la Havane pour Cohiba et Davidoff entre autres. Les ouvriers cubains ont importé tout leur savoir-faire pour fabriquer les cigares dans les règles de l'art. Le résultat est surprenant, les amateurs peuvent s'initier au Château Grand Cru, qui selon le spécialiste Christian Costanza, président du Club de Cigares de Martigues en Provence est plein de douceur et d'arômes légers « vanillés ». La marque Graycliff propose une vingtaine de modèles, elle a gagné en 2001 le prix du cigare de l'année par le Club Cigares en France, aussi élue par le Robb Report Best of the Best 2003 avec le Cristal, l'Espresso en 2004 et le Château Grand Cru en 2006. Graycliff a été récompensé a de nombreuses reprises dans d'autres pays.

■ FESTIVAL PLACE

Prince George Wharf, Bay Street
☎ +1 242 323 3182 / +1 242 323 3183

Ouvert lundi, mardi, vendredi et samedi de 8h à 20h, mercredi et dimanche de 9h à 14h, jeudi de 8h à 17h.

C'est sur le port, au cœur de Nassau, que le centre d'accueil des croisiéristes se déploie au terminal des croisières. Cet immense hall aux couleurs vives comporte des boutiques et des services touristiques. Une cinquantaine de stands de vendeurs de produits artisanaux et souvenirs, un bureau de poste, un centre de communication, un bureau du tourisme, des loueurs de véhicules, les gourmands peuvent y grignoter des bonbons et autres douceurs comme la tarte aux noix de coco et d'ananas, bref, de quoi satisfaire toutes les demandes des visiteurs.

■ FORT CHARLOTTE ★★

Dean's line
☎ +1 242 322 7500 / +1 242 325 9186
tourism@bahamas.com

Ouvert tous les jours. Entrée 5 US\$ par adulte et 2 US\$ par enfant.

Construit à la fin du XVIII^e siècle, sur une colline qui domine la côte, et terminé en 1787, le fort construit par Lord Dunmore a été baptisé du nom de la femme du roi George III. Il avait pour mission

de protéger l'entrée ouest du port de Nassau des attaques des Espagnols. Un pont qui enjambe le fossé protecteur permet de franchir les remparts et la tour principale. Une petite exposition sur l'histoire de la capitale est présentée lors d'un tour guidé d'une quinzaine de minutes. Une belle vue sur Nassau s'offre depuis le fort.

■ FORT FINCASTLE ET QUEEN STAIRCASES ★★

Bennet's Hill – Prison Lane

☎ +1 242 356 9085 / +1 242 325 9186

Visites guidées tous les jours de 8h à 16h. Donations bienvenues.

Construit en 1793 sur ordre du gouverneur lord Dunmore, le fort à la massive silhouette de navire faisait partie des constructions défensives de la ville. Au sommet du fort se trouve la Water Tower, un modeste château d'eau, et le phare haut de 40 m qui domine Nassau et offre une vue panoramique, la plus élevée du coin. Des guides efficaces vous y attendront. On l'atteint par le « Queen Staircase », l'escalier de la Reine, dont les 65 marches auraient été taillées dans une pierre calcaire d'un bloc par plus de 500 esclaves qui y travaillèrent 16 ans dans les années 1800 afin de célébrer les 65 ans de règne de la reine Victoria.

■ HERITAGE MUSEUM OF THE BAHAMAS ★★

8-14 West Hill Street

☎ +1 242 302 9150

Ouvert du lundi au samedi de 9h à 17h. Entrée 10 US\$. Visite guidée de 30 minutes possible pour 20 US\$ (moitié prix pour les 9-12 ans et gratuite pour les plus jeunes). Audio guide disponible en anglais.

Ouvert en 2014, ce musée privé appartenant au Graycliff – décidément propriétaire de toute la rue ! – retrace l'histoire des Bahamas de l'ère préhistorique à nos jours. Installé au sein de la Mountbatten House, une bâtisse classée au patrimoine historique, il ne comprend pas moins de 13 pièces ; l'épicerie d'antan est peut-être notre coup de cœur.

■ JARDIN ET ZOO ARDASTRA ★

☎ +1 242 323 5806

www.ardastra.com – info@ardastra.com

À la sortie de Nassau en direction de Cable Beach sur Chippingham Road.

Ouvert tous les jours de 9h à 17h, dernière entrée à 16h. Fermé les 25 et 26 décembre, ainsi que le jour de l'an. Parade des flamants à 10h30, à 14h15 et à 16h et des perroquets à 11h, à 13h30 et à 15h30. Entrée adultes 18 US\$, enfants de 4 à 12 ans 9 US\$, gratuit pour les plus jeunes.

Le jardin a ouvert ses portes en 1937, sous la houlette d'un botaniste jamaïcain, Hedley Edwards, qui décida d'importer des flamants de l'île d'Inagua dès 1950. En 1982, le jardin est racheté par un Bahaméen qui développe la collection d'animaux pour en faire le seul zoo de l'archipel. Des centaines d'animaux, iguanes, singes, lémurins, jaguars, serpents, oiseaux (flamands roses et perroquets), sont à découvrir dans un immense jardin tropical. On observera des espèces endémiques menacées d'extinction, tels le boa constrictor ou l'iguane de roche. Les fameux flamants roses répondent aux ordres et parquent avec une précision toute militaire au cours d'un court spectacle parfaitement orchestré qui a lieu dans une petite arène de bois. Des séances de nourrissage de perroquets colorés des îles du Pacifique sud, qui raffolent des pommes, sont organisées pour le plus grand plaisir des enfants. Parmi les curiosités botaniques, on observera l'arbre national bahaméen, le « *lignum vitae* » et la fleur nationale « *the yellow elder* ». Une belle collection d'orchidées s'offre également aux botanistes amateurs.

■ JOHN WATLING'S DISTILLERY

17 Delancy Street

☎ +1 242 322 2811

www.johnwatlings.com

info@johnwatlings.com

Ouvert tous les jours de 10h à 18h, et le vendredi jusqu'à 21h. Entrée libre.

C'est ici, au sein de la demeure historique Buena Vista Estate datant de 1789, qu'est distillé le

fameux rhum John Watling's. Une visite de la propriété vous donnera l'occasion de découvrir les différentes étapes de production, et de rapporter dans vos valises une boisson aux véritables parfums des Bahamas...

■ NASSAU BOTANICAL GARDENS

North Dunmore Avenue

Chippingham

☎ +1 242 356 6475 / +1 242 356 6477

Ouvert du lundi au vendredi de 8h à 16h.

Ouvert au moment de l'indépendance des Bahamas le 10 juillet 1973, ce jardin de plus 7 hectares abrite l'herbarium national et compte plus de 600 espèces végétales : des arbres, des fleurs tropicales et des plantes dont beaucoup d'espèces indigènes. Autrefois connus sous le nom de *pit* (fosse), ces jardins étaient à l'époque une carrière de roche qui permettait d'alimenter en pierres les constructions des routes et du Fort Charlotte. La reconstitution d'un village lucayan permet d'imaginer la vie de ce peuple avant l'arrivée de Christophe Colomb.

■ NATIONAL ART GALLERY

Villa Doyle

West Street et West Hill Street

☎ +1 242 328 5800

www.nagb.org.bs

info@nagb.org.bs

Ouvert du mardi au samedi de 10h à 16h et le dimanche de midi à 17h. Fermé pendant les vacances. Entrée 10 US\$; étudiants, enfants et seniors (plus de 65 ans) 5 US\$. Gratuit pour les moins de 12 ans.



Heritage Museum, Nassau.



Palais du Gouverneur, Nassau.

Le musée s'abrite depuis 2003 dans la villa Doyle, un manoir datant de 1860 qui a été restauré pour retrouver sa splendeur initiale. L'édifice comporte deux niveaux avec galeries à colonnettes. La collection de peintures, sculptures, céramiques et photographies d'artistes bahaméens est un témoignage de la création locale depuis la période coloniale jusqu'à nos jours.

■ PALAIS DU GOUVERNEUR – RELÈVE DE LA GARDE



Blue Hill Road et Duke Street

Relève de la garde toute l'année un vendredi sur deux de 11h à 11h20.

Si vous avez la chance d'être là le bon vendredi (pour connaître les dates exactes – www.bahamas.fr), n'oubliez pas votre appareil photo. Depuis 1801, c'est la demeure officielle du gouverneur général des Bahamas, représentant de la reine. Ne pas s'attendre non plus à une relève de la garde façon Buckingham Palace, mais cela reste à voir. Une statue de Christophe Colomb se dresse au milieu des escaliers menant à l'édifice, érigée en 1830 pour commémorer la découverte de l'archipel.

■ PARLIAMENT SQUARE



Bay Street.

Le petit square est encadré des principaux édifices gouvernementaux construits pour la plupart au XIX^e siècle, notamment le Parlement et la Cour suprême. Leur style créole, leur couleur rose pastel (couleur symbolique qui est

aussi celle de l'oiseau national, le flamant rose), leurs colonnes, en font une parfaite illustration du style colonial britannique. Une statue de la reine Victoria, tout à fait impériale, face aux édifices à colonnades, rappelle les liens historiques entre les Bahamas et la Grande-Bretagne.

■ PIRATES OF NASSAU



Downtown

King Street et George Street

☎ +1 242 328 0308 / +1 242 356 3759

www.piratesofnassau.com

piratesofnassau@batelnet.bs

Ouvert du lundi au samedi de 9h à 18h et le dimanche de 9h à 14h. Dernière admission 30 mn avant fermeture. Fermé pendant certaines vacances. Entrée 13 US\$ par adulte et 6,50 US\$ pour les enfants de 4 à 17 ans.

Il suffit de franchir le seuil du musée pour se retrouver de plain-pied dans l'ancienne république des pirates... Cet intéressant musée raconte l'histoire de la piraterie dans les îles bahaméennes avec une alternance de coins didactiques et de mises en scène spectaculaires qui retracent les hauts faits des grandes figures de la piraterie. D'impressionnantes figurines de cire restituent des scènes de pillage, de bataille, de duels, de ripailles et de beuveries d'une façon plutôt réaliste. Une réplique grandeur nature du vaisseau *Revenge* est exposée. En quittant le musée, n'hésitez pas à faire un tour au Smugglers à côté, par exemple pour une salade de conch cuisinée minute devant vous.

■ POMPEY MUSEUM OF SLAVERY AND EMANCIPATION



Bay Street

☎ +1 242 326 1007 / +1 242 326 1085

www.ammc-bahamas.com

info@ammc-bahamas.com

Face à George Street

Ouvert du lundi au samedi de 9h30 à 16h30, sauf jeudi de 9h30 à 13h. Fermé le dimanche. Entrée 5,38 US\$ par adulte et 2,15 US\$ par enfant (6-12 ans).

L'édifice, qui porte le nom évocateur de « *Vendue House* », abritait autrefois une salle de ventes aux enchères d'esclaves qui fonctionnait au XVIII^e siècle. Aujourd'hui, le musée qui l'occupe retrace essentiellement l'histoire de l'esclavage aux Bahamas. Il propose une exposition d'artisanat, d'histoire, ainsi que des témoignages de la période de l'esclavage et de l'émancipation sur les îles.

■ PUBLIC LIBRARY & MUSEUM

Shirley Street

☎ +1 242 322 4907

Entre Bank Lane et Parliament Street

Ouvert du lundi au vendredi de 10h à 17h45, et le vendredi de 10h à 15h45. Entrée libre.

Cette construction originale, de forme octogonale, était l'ancienne prison de Nassau, construite en 1797. Les anciennes cellules contiennent maintenant des livres et des documents historiques. La collection présentée est modeste et porte sur l'histoire du pays. De nombreux plans et cartes émaillent l'exposition. Une intéressante section est consacrée aux Indiens lucayans, les premiers habitants des îles.

■ STRAW MARKET



Downtown

Bay Street

Ouvert tous les jours de 7h30 à 19h. Certains étals ferment plus tôt.

Initialement situé en retrait de Rawson Square, le long de Woodes Rogers Walk, le marché de la vannerie a, lui aussi, été victime de l'incendie qui a ravagé le quartier au début des années 2000. Plus qu'un marché de la vannerie, c'est un grand marché d'artisanat qui déploie ses petits étals surchargés en rangs serrés dans un bâtiment colonial un peu plus loin sur Bay Street. Les artisans et commerçants vendent leurs articles dans une atmosphère haute en couleur, surchauffée, bruyante et bon enfant. Certains tressent et brodent eux-mêmes paniers et chapeaux, poupées, nattes et autres articles de vannerie... Vous y trouverez des cadres, des

sculptures, des instruments de musique, des tee-shirts et des babioles en tout genre (pas toujours *made in Bahamas* d'ailleurs...). C'est également ici que vous verrez à l'œuvre les habiles tresseuses de cheveux qui, en deux temps trois mouvements, vous changent une tête avec une coiffure à l'« afro ». Ici, le marchandage est bien sûr de mise et c'est d'ailleurs le seul endroit pour le faire, mais les bonnes affaires ne se concluent qu'après moult discussions.

■ THE RETREAT GARDEN NATIONAL PARK



Village Road

☎ +1 242 393 1317

www.bnt.bs

bnt@bnt.bs

Compter 10 kilomètres depuis le centre-ville, prendre East Bay Street et descendre sur Fox Hill Road puis à droite sur Sandilands Village Road.

Visites guidées tous les jours et observation des oiseaux possibles.

Un jardin de 4,5 hectares, décrété parc national en 1977. Le parc abrite l'une des plus importantes collections privées de palmiers dans le monde. Une carte est remise à l'entrée pour une visite autoguidée. Des aires de pique-nique permettent de se poser, les sentiers sont faciles d'accès, idéal avec des enfants. C'est sur la route du village que se trouvent le siège administratif et le centre d'éducation de la Bahamas National Trust.

Sports - Détente - Loisirs

La plupart des centres de loisirs ne se situent pas à Nassau même, mais proposent un service de collecte vers et depuis le centre-ville. Les plongées proposées par Stuart Cove organisent des sorties tout autour de la destination Nassau/Paradise Island.

■ BAHAMAS DIVING ASSOCIATION (BDA)

West Bay Street

☎ +1 800 866 3483

www.bahamasdiving.com

info@bahamasdiving.com

Cette association regroupe l'essentiel des centres qui offrent plusieurs plongées quotidiennes et des plongées de nuit.

La BDA prend en charge tous les plongeurs, des novices aux plus expérimentés, et des plus jeunes (généralement à partir de 8 ans en bubble watcher et de 12 ans en plongée classique) aux plus âgés. Il est toujours préférable de réserver, quel que soit le type de plongée pratiqué.

■ HAPPY TRAILS STABLES

Norman Road – Coral Harbour

☎ +1 242 362 1820

www.ridingbahamas.com

sue@happytrailsbahamas.com

A moins de 10 minutes de l'aéroport international et de Lyford Cay.

À partir de 12 ans, balade d'une heure et demie à 150 US\$ par personne, service de transfert inclus.

Situé à 25 minutes du centre-ville de Nassau, ce centre équestre plus connu sous le nom de Happy Trails Stables est ouvert depuis 1977. La famille Smith offre dans sa propriété de 2 hectares des balades au départ de ce petit coin pittoresque pour rejoindre les plages de Coral Harbour et Adelaïde, comptez un bon quart d'heure. Douches et bar à disposition.

Visites guidées

■ CARRIAGE TOURS

Downtown

Woodes Rogers Walk

☎ +1 242 326 9781

Au bout de Charlotte Street en direction de la mer

Promenade en calèche au départ de Woodes Rogers Walk. Comptez 10-15 US\$ par personne pour une visite de 20 minutes avec un maximum de deux adultes et un enfant, ou trois adultes de petite taille. Pause à l'heure du déjeuner pour le repos des chevaux : de 13h à 15h entre mai et octobre, et de 13h à 14h entre novembre et avril.

Un brin cliché peut-être, mais c'est façon romantique et désuète de découvrir les différentes facettes de la capitale. Prenez le temps de faire le tour du vieux Nassau, de visiter les sites historiques, les forteresses et l'escalier de la Reine, et profitez-en pour parfaire votre anglais avec le chauffeur !

■ ISLANDZ TOURS

382 Bay Street

☎ +1 242 698 2708

www.islandztours.com

info@islandztours.com

Visites guidées à thème et à pied disponibles du lundi au samedi. Comptez 2h de visite et de 25 à 70 US\$ selon le tour choisi ; « Nassau City Seeker » 1h30 de visite et de 10 à 20 US\$. Réservation à l'avance recommandée.

Islandz Tours propose un programme de 6 itinéraires à thèmes dans les rues de Nassau : « Bahama Brews » pour découvrir la brasserie Kalik et s'enivrer de l'atmosphère de piraterie qui régnait autrefois dans la capitale ; « Rum-Runner's Passage », avec

arrêts gourmands à la *Hillside House*, à la chocolaterie de chez Graycliff et à la distillerie John Watling ; « Bites on Booze Avenue », sur les traces des anciens contrebandiers avec escales dans quelques bars ; « Gallery Hop » pour les amateurs d'arts graphiques ; « Art and Dine » pour un savoureux mélange des sens ; et « Nassau City Seeker » pour un condensé de toutes les richesses de la ville en une heure et demie. La plupart des forfaits incluent plusieurs dégustations, qui varient selon le thème de la visite. Si vous souhaitez participer au Festival Rum Bahamas le dernier weekend de février, vous pouvez aussi réserver vos entrées avec Islandz Tours.

■ TRUE BAHAMIAN FOOD TOURS

Downtown

☎ +1 242 601 1725

www.trubahamianfoodtours.com

Départs à 5 minutes de marche du terminal ferry

Toute l'année du lundi au samedi, visites guidées historiques et gastronomiques de la capitale coloniale à partir de 11h30. Comptez 75 US\$ TTC par adulte et 53 US\$ TTC par enfant le tour de 3h-3h30. Réservation recommandée bien à l'avance.

Mêler l'histoire à la gastronomie, en voilà un joli programme ! Au sein d'un groupe d'une douzaine de personnes maximum, arpentez les rues et ruelles de la ville coloniale à pied, en suivant les explications d'un guide agréé. Plusieurs haltes gourmandes sont incluses dans le forfait ; entre nous, est-il de meilleures façons pour découvrir Nassau et son patrimoine ?

Shopping

On peut faire de belles emplettes artisanales au marché de la vannerie ou dans les boutiques de Bay Street, l'artère principale de Nassau. Gourmands et bons vivants, pensez également aux boutiques du Graycliff et à la distillerie John Watling's.

■ BAHAMA BARRELS

West Hill Street

☎ +1 242 302 9150

Voir page 99.

■ BAHAMA HAND PRINTS

Island Traders Building

Ernest Street

☎ +1 242 394 4111 / +1 242 394 4112

www.bahamahandprints.com

bhp@bahamahandprints.com

Ouvert du lundi au vendredi de 10h à 16h et le samedi jusqu'à 14h. Achats possibles en ligne également (hors prêt-à-porter).

LE TOP 10 DES SITES DE PLONGÉE

106

► **Shark Wall.** Le site est fréquenté par des requins de différentes espèces, requins de récifs et requins-citron notamment, attirés par les séances de *shark feeding*. Le tombant est recouvert d'éponges et présente des couloirs de sable où les plongeurs se placent pour attendre les requins.

► **Lost Blue Hole.** Situé à 16 km de Nassau, ce site est un des plus fameux. A 14 m de profondeur, le trou bleu perdu offre une ouverture circulaire d'une trentaine de mètres de diamètre sur un fond sablonneux. Des bouquets de coraux fleurissent sur les parois du trou bleu, abritant de larges colonies de poissons de récifs.

► **Sand Shut.** Le site présente un fond sableux qui descend et un tunnel conduit au tombant.

► **Tunnel Wall.** Le site présente un réseau de fissures et de tunnels qui démarrent à 9 m et descendent jusqu'à 25 m.

► **Bahama Mama.** C'est une épave coulée artificiellement qui repose par 15 m de fond. Le site est fréquenté par des requins.

► **Pumkin Patch.** Tout proche l'épave du *Sea Wiking*, c'est un site plein de couleurs, avec un tombant impressionnant.

► **No Limit Wall.** Un tombant, dont le nom est à lui seul tout un programme, s'enfonce dans le bleu abyssal.

► **The Graveyard.** Dans ce cimetière marin reposent les épaves de 4 cargos et de 2 pétroliers, refuges de nombreux poissons. Belles possibilités de photos d'épaves et vie sous-marine intense.

► **Razorback.** Le site présente un mur spectaculaire tapissé de touffes de corail de différentes espèces.

► **Les épaves de James Bond.** Parmi celles régulièrement explorées aux alentours de Nassau, notons le *Vulcan Bomber*, un avion échoué figurant dans *Opération Tonnerre* (1965), et le navire *Tears of Allah*, qui servit près de

20 ans plus tard au tournage de *Jamais plus jamais* (1983).

■ STUART COVE'S DIVE BAHAMAS

Entre South Ocean Beach et Adelaïde Beach

☎ +1 242 362 4171

www.stuartcove.com – info@stuartcove.com
4 antennes entre Nassau et Paradise Island, mais les départs se font ici

Transfert depuis tous les hôtels inclus. Plongée classique d'exploration à 154,80 US\$ les deux immersions (matin ou après-midi) ; 206,40 US\$ pour le shark diving qui comprend une plongée d'exploration et un nourrissage (vous êtes spectateur) ; 118,25 US\$ pour une plongée requin de nuit. Sous-marin individuel (SUBS) : 159,10 US\$. Snuba (entre le snorkeling et la plongée) : 136,53 US\$. Tarifs TTC, remises élevées en ligne.

Situé sur la côte sud de l'île, le centre propose plusieurs types de plongées : plongée libre et plongée avec bouteilles, plongée requins. Véritable usine à plonger, ambiance Disney. Tout est organisé avec professionnalisme, les spécialistes nourrisseurs sont compétents et responsables, une expérience inoubliable. Si vous n'êtes pas certifié faites-le savoir car la plongée requin n'est pas compromise pour autant : après une session initiatique en piscine, vous pourrez rejoindre nos amis les squales avec un instructeur privé, renseignez-vous. Parmi les autres originalités proposées par le centre, le Snuba se situe à mi-chemin entre la plongée et le snorkeling et tombe à point nommé pour les moins téméraires. La plongée en Sub quant à elle « scooter motorisé avec scaphandre », se présente sans aucun doute comme la plus originale des expériences proposées, idéale pour ceux qui ne pratiquent pas la plongée avec bouteilles. 30 à 40 minutes sous l'eau à 5 m de profondeur. La bulle permet une visibilité totale. Stuart Cove, qui veille au grain, a accompagné de nombreuses productions hollywoodiennes dont deux *James Bond* et *Les Dents de la mer*.



Dauphins tachetés.

Véritable institution, cette fabrique et boutique de tissus locaux haut de gamme est située dans un espace usine-boutique au centre de Nassau. On y trouve assurément de quoi faire ou se faire plaisir avec des créations féminines et très bien réalisées ! La marque « made in Nassau » est également distribuée dans certains établissements luxueux de l'archipel, mais c'est bel et bien là que vous aurez le plus de choix. L'accueil de Linda Brown et Joie Lamare est super et cerise sur le gâteau, cette dernière vous répondra en français !

■ CHOCOLATERIE GRAYCLIFF

8-14 West Hill Street
☎ +1 242 302 919
Voir page 100.

■ FABRIQUE DE CIGARES GRAYCLIFF

Graycliff Hotel, Restaurant, & Cigar Company
8-14 West Hill Street
☎ +1 242 302 9150
Voir page 101.

■ JOHN WATLING'S DISTILLERY

17 Delancy Street
☎ +1 242 322 2811
Voir page 102.

■ STRAW MARKET

Downtown
Bay Street
Voir page 104.

CABLE BEACH

Cable Beach, située à une dizaine de kilomètres du centre-ville de Nassau, est reconnue comme la « riviera de Nassau » et regroupe la plupart des grands complexes hôteliers, hors Paradise Island, formules *all inclusive* ou séjour à la carte. La zone s'étend le long de la plage, et a vu sortir de terre ces dernières années le nouveau complexe Baha Mar. En plus de son golf 18-trous signé Jack Nicklaus, de son casino, de son spa ESPA, il compte plusieurs hôtels dont le Grand Hyatt, qui se déploie dans les deux ailes principales et intègre un centre de conférences, le SLS Resort, qui a ouvert ses portes en novembre 2017, et le Rosewood, dont l'ouverture est prévue au printemps 2018. Aux côtés du Sandals Royal Bahamian, du Melia Nassau et du Breezes Bahamas, les nuits s'annoncent d'ores et déjà *caliente* sur Cable Beach !

Pratique

■ CABLE BEACH PHARMACY

Shopping Center
☎ +1 242 327 6406
Pas loin du Sandysport Marina Village

Une adresse pratique si vous vous trouvez dans la zone hôtelière de Cable Beach. Facilité de parking.

Se loger

■ GRAND HYATT AT BAHAMAR

1 Baha Mar Boulevard
☎ +1 242 788 1234
bahamar.grand.hyatt.com
bahamar.grand@hyatt.com
À partir de 300 US\$ par personne en basse saison, plus de 800 US\$ en haute saison. De très nombreuses options pour petit-déjeuner, déjeuner ou dîner, toutes en supplément.
Nous l'avions trouvé en construction lors de notre dernière enquête en 2015, le voilà ouvert et flambant neuf depuis avril 2017 ! Installé dans les deux tours principales du tout nouveau complexe Baha Mar, le Grand Hyatt est le premier des trois hôtels que comptera l'ensemble en 2018. À lui seul, il compte 1 800 chambres et suites, 6 restaurants, 9 bars et lounges, un centre de convention, une chapelle pour la célébration de mariages, et pas moins de 6 piscines accessibles à tous les résidents de Baha Mar. Côté loisirs comme hébergement, les prestations sont de très haut standing ! Les clients de l'hôtel auront par ailleurs accès aux services et équipements de Baha Mar : le spa ESPA, le centre de fitness, le casino (qui rivalise aisément avec celui d'Atlantis sur Paradise Island), et le Royal Blue Golf. Suffisamment d'options en somme pour y séjourner une semaine à dix jours... À condition d'avoir un portefeuille bien garni.

■ MELIA NASSAU BEACH

West Bay Street
☎ +1 242 327 6000
www.melianassaubeach.com
melianassau.beach@melia.com
À partir de 350 US\$ par personne et par jour en formule *all inclusive* en basse saison.
A deux pas du nouveau complexe Baha Mar et de son casino (navettes gratuites depuis l'hôtel), Melia vous accueille dans un intérieur chic et moderne, et met à votre disposition en formule *all inclusive* ses 694 chambres et suites, ses 7 restaurants (le Black Angus est en extra), ses 4 bars, et son aire de baignade de près de trois hectares, comportant trois bassins d'eau douce agrémentés de cascades, de grands bains à remous et d'un bar « pieds dans l'eau ». Les chambres du 8^e et 9^e étages appelées « level floor » ont été rénovées récemment et offrent des prestations et services complémentaires. Fitness centre, clubs enfants, animations quotidiennes et sports aquatiques sont également au programme (kayaks, paddle et autres équipements de snorkeling).



breezes.com

■ SANDALS ROYAL BAHAMIAN

Cable Beach

☎ +1 242 327 6400

www.sandals.com

srbmail@grp.sandals.com

Hôtel « all inclusive » réservé aux couples. Tarifs en temps et en heure sur le site Internet du groupe hôtelier. Sandals compte également le Sandals Emerald Bay sur Exuma.

Les vacances commencent une fois passée l'impressionnante façade géorgienne de l'hôtel. Le duc et la duchesse de Windsor avaient fait de cet endroit un haut lieu de la haute société sous le nom du « Balmoral Club » dans les années 1940. Aujourd'hui transformé en hôtel, il reste la structure générale et des objets d'époque. D'un côté, des cottages pittoresques s'ouvrent sur des jardins ombragés, palmiers et piscine. Face à la mer, la Tour Balmoral. Les chambres et les suites disposent toutes d'un balcon, elles sont bien aménagées, et le mobilier classique et sobre se mêle parfaitement à la modernité des installations. Certaines suites sont dotées d'un majordome personnel. Une adresse élégante, dotée d'un accès direct à la belle plage de sable blanc. Côté cuisine les restos type snack du midi ne sont pas transcendants, préférez le restaurant au bout du ponton le soir, un grand moment. Pratique, le pub est ouvert toute la nuit ; pour ceux qui doivent partir tôt le matin il y a toujours de quoi grignoter.

■ SUPERCLUBS BREEZES RESORT & SPA

Cable Beach

☎ +1 242 327 5356

☎ +1 242 702 8800

www.breezes.com

info@superclubs.org

Comptez en moyenne de 115 à 141 US\$ par personne en chambre double all inclusive.

L'hôtel donne directement sur la plage de Cable Beach ; les différents édifices encadrent les nombreuses piscines et bains à remous. Les chambres donnent sur la plage ou le jardin. Elles sont équipées de TV, de téléphone, de coffre-fort, de planche à repasser, de sèche-cheveux... De nombreuses activités sportives sont proposées et les options de sports nautiques sont multiples (voile, canoë, ski nautique...). Côté sports terrestres : 3 courts de tennis, une piste de jogging, volley-ball, bicyclettes, un centre de fitness... Outre le Banana Boat Rest et sa formule buffet matin, midi et soir, quatre restaurants à la carte vous attendent pour dîner, avec des menus italien, japonais, continental, ainsi que le Reggae Café dans une ambiance presque jamaïcaine. Pour les fêtards, quatre bars également, dont le disco bar. Des animations, spectacles et concerts se tiennent du mardi au dimanche.

Se restaurer

Au-delà des bonnes tables proposées par les hôtels de la zone, nous avons apprécié la cuisine du Poop Deck, sur la plage de Sandy Port.

■ OLIVE'S MEZE GRILL

West Bay Street
Cable Beach Plaza
☎ +1 242 327 6393

Ouvert tous les jours de 11h à 23h.

Amateurs de cuisine méditerranéenne, les habitants de Nassau ne tarissent pas d'éloges sur cette adresse de Cable Beach. On y déguste une cuisine colorée, des viandes et poissons grillés et (quand même...) des paninis et burgers. Dommage que l'établissement se situe un peu loin à pied des hôtels de la zone : pour s'y rendre, mieux vaut prendre un taxi. Dernière info fûtée : l'enseigne pourrait bientôt changer de nom pour devenir « Meze Grille ». À suivre...

■ POOP DECK

Plage de Sandy Port
West Bay Street
☎ +1 242 327 3325
www.thepoopdeck.com
info@thepoopdeck.com

Ouvert tous les jours de 11h30 à 22h30. Comptez en moyenne de 20 à 50 US\$ par personne.

Un nom, deux adresses, et deux chefs très appréciés des locaux pour leur cuisine bahaméenne et leurs spécialités de la mer, d'excellente tenue. Sur une terrasse face à l'océan, on déguste par exemple un surf and turf avec viande et langouste, des grillades mixte de viandes et de poissons, des moules marinières, du crabe ou encore du mérou, voilà qui donne tout simplement l'eau à la bouche ! N'hésitez pas non plus à découvrir la table de Nassau à East Bay Street, juste en face du pont pour Paradise Island.

► **Autre adresse :** East Bay Street – ☎ +1 242 393 8175 - Ouvert tous les jours aux mêmes horaires.

Sortir

New Providence possède deux casinos, un ici sur Cable Beach et l'autre sur Paradise Island. Ils sont ouverts 24h/24.

■ BAHAMAR CASINO

Baha Mar Boulevard
☎ +1 242 788 8000
www.bahamar.com – info@bahamar.com
Ouvert 24h/24, 7j/7.

Il s'agirait du plus grand casino des Caraïbes, rien que ça ! Avec plus de 9 000 m², 150 tables et 1 140 machines à sous, c'est purement et simplement un immense temple du jeu. Des tournois de haut niveau seront organisés pour les professionnels. Faites vos jeux !

GAMBIER

Un village simple, dont la vie rurale contraste vivement avec l'activité de la capitale. Situé au nord-ouest de New Providence, Gambier et sa fameuse zone de Compass Point s'enorgueillissent pourtant d'un studio d'enregistrement connu des plus grands : entre 1977 et sa cessation d'activité en 2010, le Compass Point Studio a en effet vu défiler Dire Straits, ABBA, AC/DC, U2, Iron Maiden, The Rolling Stones, Lenny Kravitz, Shakira, Adèle et bien d'autres. C'est aujourd'hui devenu un restaurant : le Studio Café.

Se loger

■ COMPASS POINT BEACH RESORT

Gambier
West Bay Street
☎ +1 242 327 4500
www.compasspointbeachresort.com
info@compasspointbeachresort.com
A côté de Love Beach, si besoin accès facile avec le jitney jusqu'à 19h, 1,25 US\$.
Au-delà taxi, 30 US\$ depuis le centre-ville.
À partir de 315 US\$ la chambre double en basse saison, et de 475 US\$ en haute saison. Crédit petit déjeuner de 15 US\$ inclus. Piscine, restaurant et room service.

Comme sur les hauteurs de Valparaíso, ici les couleurs vives sont à l'honneur et les bungalows sont délicatement posés. Une fois le pas-de-porte franchi vous voici dans un endroit réconfortant et revitalisant. Planchers et murs en bois naturel, les chambres sont équipées de TV écran plat avec lecteur DVD (est-ce bien nécessaire ?), wifi, air conditionné, frigo, coffre-fort ; on se sent comme à la maison dans un cadre tout bonnement exceptionnel, et pour le moins insoupçonné sur New Providence. Petits patios dans les chambres, balcons privés vue directe sur l'océan, le bruit des roulis et l'odeur de l'écume comme berceuse... c'est divin ! La longue plage de sable blanc au nom évocateur de Love Beach est toute proche. Pour se poser après le rinçage, des transats sont disposés autour de la piscine. Une adresse simple finalement, confortable pour les adeptes de la zen attitude !

■ ORANGE HILL BEACH INN

Dunmore Avenue
Strachan Street
☎ +1 242 327 7157 / +1 888 399 3698
www.orangehill.com – info@orangehill.com
A 20 minutes du centre de Nassau et à 5 minutes de l'aéroport
De 125 à 145 US\$ en occupation simple, de 138 US\$ à 165 US\$ pour le studio, et 158 US\$ à 182 US\$ pour l'appartement ou le cottage pour deux avec la vue qui va bien.

Voilà un hôtel fort sympathique et où l'on se sent vraiment en vacances. Il est niché dans un grand jardin, sur le flanc de la colline « Orange », qui domine la mer turquoise et une jolie plage de sable blanc. Les 30 unités (dont 2 cottages et 2 appartements) se logent dans une bâtisse de deux niveaux. Bien équipées (air conditionné, mini-réfrigérateur, TV, balcon ou terrasse), simples et confortables, elles dominent une piscine plaisante. Le restaurant à l'atmosphère décontractée sert une très bonne cuisine locale et internationale. L'accueil lui aussi est fort chaleureux, on adore Ricco à la réception et Judy n'hésitera pas à vous donner moult conseils pour visiter Nassau. Seul bémol, il est situé un peu loin du centre-ville et de Cable Beach, qu'il faudra rejoindre en *jitney* (le jour) ou en taxi (la nuit). En revanche, l'hôtel se trouve non loin de l'aéroport, ce qui en fait une halte commode en cas de départ matinal ou d'arrivée tardive.

■ A STONE'S THROW AWAY

Tropical Garden Road ☎ +1 242 327 7030
www.astonethrowaway.com
info@astonethrowaway.com

Selon la saison, comptez de 165 à 250 US\$ la chambre double vue jardin, et de 245 à 400 US\$ en vue mer. Petit déjeuner 12-18 US\$. Dîner 40 US\$. Taxes et gratuités non incluses.

Située sur les hauteurs de Nassau, non loin de l'aéroport et à deux pas de la plage, cette adresse est une halte de grand charme. L'imposante bâtisse bahaméenne offre huit chambres et deux suites raffinées et douillettes, toutes disposant d'une terrasse. La décoration est soignée : meubles de bois et influences asiatiques, couleurs sereines et équipements sophistiqués. Les terrasses, où de profonds sofas aux coussins moelleux invitent à la paresse, offrent de magnifiques échappées sur l'océan. Le petit déjeuner est servi en terrasse. Pensez à réserver si vous souhaitez dîner. Jolie piscine nichée dans le jardin tropical, service de massage. Adresse idéale pour un court séjour en dehors des hôtels gros porteurs de la capitale.

Se restaurer

■ AQUAFIRE

West Bay Street ☎ +1 242 698 0119
www.aquafirebahamas.com
aquafiregrills@gmail.com
Face au Compass Point Beach Resort.

Ouvert du mardi au samedi de 11h30 à 22h, et le dimanche dès 9h. De 20 à 45 US\$ en moyenne le plat pour dîner. Brunch du dimanche à 35 US\$. Une adresse fort sympathique, à privilégier le soir pour profiter de l'atmosphère romantique et chaleureuse conférée par les illuminations en terrasse. Dans l'assiette, les plats tournent autour

des produits de la mer, mais pas que : agneau rôti, linguine aux fruits de mer, gros steak de bœuf pour deux. En dessert, quelques douceurs aux saveurs bien locales, à l'image du rum cake, du guava duff et de la coconut cream pie. Emplacement idéal si vous séjournez au Compass Point Beach Resort.

■ STUDIO CAFÉ

851 West Bay Street
☎ +1 242 327 0919 / +1 242 677 3991
www.studiocafebahamas.com
studiobahamas@gmail.com

Ouvert tous les jours sauf mardi de 10h à 23h pour déjeuner et dîner. Brunch le samedi et le dimanche de 10h à 14h. Plats de 15 à 36 US\$. Happy-hours tous les jours de 17h à 19h. Soirées rosé tous les mercredis (Listel ou Côtes de Provence à l'honneur) !

Installée au premier étage des anciens studios d'enregistrement, c'est une superbe adresse à Compass Point ! Dans une belle atmosphère musicale avec vinyles en set de table et célebrites placardées aux murs, on profite d'un joli panorama sur la mer.

Sortir

■ NIRVANA BEACH BAR

A l'ouest du Compass Point Resort
West Bay Street
☎ +1 242 327 4392

Ouvert tous les jours de 9h à minuit. Plats de 15 à 18,50 US\$, snacks dès 11 US\$, sandwiches de 7,50 à 13 US\$. Accès à la plage privée. Douches et toilettes. Situé sur la belle plage de Love Beach, une adresse séduisante pour passer un moment très agréable au bord de l'eau. Chaises, serviettes à disposition, les prix sont très honnêtes et vous êtes reçu avec le sourire. Dans l'assiette ce n'est pas du gastro, mais on y va pour se poser tellement le cadre est agréable. Un burger de conch et une bière suffisent pour être le roi du pétrole. Pour le reste de bons hamburgers, tapas style ailes de poulet, sandwiches et du poisson. Une plage idéale pour les enfants et quelques coups de palmes en snorkeling.

ADELAÏDE

Ce paisible village fut peuplé à l'origine par des Africains affranchis. Ici, la vie se déroule à un rythme plutôt doux.

■ CLIFTON HERITAGE NATIONAL PARK

South West Road
☎ +1 242 477 0978 / +1 242 477 7105
www.cliftonheritage.org
info@cliftonheritage.org
Visite guidée recommandée.



Étendu sur quelque 84 hectares à l'ouest de New Providence, le Clifton Heritage National Park figure parmi les sites culturels et historiques les plus intéressants de l'île. Il y a plus de 500 ans, les Lucayans installèrent d'abord leurs villages sur les plages environnantes, puis à la fin du XVIII^e siècle, alors que les loyalistes quittaient l'Amérique, ils établirent ici des plantations de coton dans lesquelles travaillaient les esclaves africains jusqu'à leur émancipation au début du XIX^e. On découvre aujourd'hui les lieux au gré de sentiers de randonnée : pas à pas se dévoilent l'ancien village des esclaves, le Banana Hole qui fut notamment utilisé par les Lucayans lors de cérémonies spirituelles, la Coppice Forest qui vous en apprendra plus sur la bush medicine aux Bahamas, l'espace sacré composé de statues de femmes africaines faisant face à l'océan, la Carriage House, ancien lieu de stockage, et enfin the Great House, qui fut la maison du propriétaire William Wylly.

■ THE ISLAND HOUSE

Lyford Cay – Mahogany Hill Western Road
 ☎ +1 242 698 6300

www.the-island-house.com
 info@the-island-house.com

Au sud de l'aéroport, entre Gambier et Adelaïde.

Comptez de 450 à 550 US\$ pour une chambre double et de 750 à 990 US\$ pour une suite. Petit déjeuner à la carte non compris. Soirées jazz tous les jeudis.

Un tout récent boutique-hôtel ouvert sur les hauteurs de Lyford Cay. Les 30 chambres et suites tout comme les trois cottages se déclinent dans un style contemporain, l'ensemble est calme et très plaisant. Très beau point pour le cinéma (so chic), la piscine centrale, le spa, la salle de sport et de yoga, et pour les deux restaurants. Optez pour le Shima s'il vous prend des envies d'Asie : pad thaï et autres curry sauront réveiller vos papilles ; pour des saveurs plutôt méditerranéennes, le restaurant Mahogany est une table chaudement recommandée.

FOX HILL

Fox Hill est l'un des plus anciens villages des Bahamas. Ses habitants, communément appelés les Hillians Fox – du nom de Samuel Fox, esclave africain affranchi qui a disposé de plusieurs hectares de terre en 1801 – célèbrent la fête de l'Emancipation une semaine plus tard que dans le reste de l'archipel. Ainsi, si vous êtes à New Providence le deuxième lundi du mois d'août, faites-y un saut : la fête met à l'honneur la musique, les arts et la cuisine familiale. L'héritage de la culture africaine est présent ici plus que dans n'importe quel autre village.

L'intérieur de l'île, un paradis caché

Dès la sortie, le centre-ville de Nassau est encerclé de zones résidentielles. Une fois franchie cette ceinture, l'intrusion humaine se fait très discrète. L'intérieur de l'île est couvert de larges forêts de pins, et des collines ondulent doucement le paysage. Les plages de sable blanc, souvent ignorées des touristes et oubliées par les groupes internationaux, ourlent la côte baignée d'eaux translucides. Sur la côte sud, le seul pôle touristique est Adelaïde qui possède le très select Albany Resort Club. A la pointe ouest de l'île, Lyford Cay est une enclave très exclusive où de nombreuses célébrités trouvent un refuge discret et protégé. Ainsi Sean Connery, qui y possède une demeure, y réside durant une bonne partie de l'année.

POTTER'S CAY

Situé à 1,5 kilomètres du centre-ville, sous le pont de Paradise Island (*Island Bridge Toll*). C'est ici qu'on trouve le fameux marché aux poissons et aux fruits et légumes qui attire la foule. On y trouve également un poste de police et le bureau du port. En bordure de mer, de petites guinguettes en rangs serrés arborent de jolies couleurs vives ; on vient ici pour savourer les fameuses *conch salads*, regarder les arrivées et départs du fret, ou embarquer sur un ferry ou un bateau rapide à destination d'une autre île.

■ MARCHÉ DE POTTER'S CAY



East Bay Street
 Island Bridge Toll

Ouvert tous les jours 6h à 23h, quelques stands ferment le dimanche. Pour déjeuner sur place, comptez environ 15 US\$ par personne.

Le marché de poissons et de crustacés où le *conch* règne en maître se tient sur cet îlot, entre Nassau et Paradise Island. C'est l'un des endroits les plus authentiques de la capitale, le contraste est d'ailleurs frappant entre les aires touristiques de la ville et cet îlot aux accents purement bahaméens. De nombreux stands font office de bars et de restaurants populaires : idéal pour découvrir les saveurs de la salade de *conch* ou des *conch fritters*. On y consomme une bière fraîche en jouant aux dominos, et l'on peut évidemment y acheter du poisson frais à cuisiner soi-même. Au cœur de Potter's Cay, la « *battery* » marque l'emplacement d'anciens canons.

PARADISE ISLAND ★★☆☆

Naguère appelée « Hog Island », l'île aux Cochons, parce qu'elle était peuplée de sangliers, cette île au nom prometteur était autrefois le paradis d'une poignée de nantis qui en avaient fait une propriété privée. À l'époque, le caractère insulaire de Paradise Island lui assurait une certaine exclusivité. Mais depuis 1966 et la construction d'un premier pont la reliant à New Providence, les terrains et villas se sont vendus à de grands opérateurs touristiques, si bien qu'aujourd'hui, Paradise Island est devenue la plus grosse industrie touristique de l'archipel.

L'île, qui se déploie à un jet de pierre de Mackey Street, est aujourd'hui reliée à Nassau par deux ponts : l'un à péage pour entrer dans l'île, l'autre pour la quitter. La majeure partie de sa superficie appartient au complexe Atlantis ; pour le reste : un golf tiré à quatre épingles, des villas de stars, et quelques hôtels ou résidences hôtelières de différentes catégories.

Au gré du temps et ses transformations, Paradise Island a donc gagné sa réputation de villégiature paradisiaque, et tout un chacun peut désormais venir en profiter – à condition d'être bien conscient que le paradis des uns n'est peut-être pas celui des autres...

Transports

► **Ferry.** Un ballet de petits bateaux relie Paradise Island à New Providence entre 9h et 18h avec la Ferry Boat Association (☎ +1 242 363 1030/40). La durée de la traversée est de 10 minutes, son coût de 4 US\$

l'aller (8 US\$ aller-retour). Les tickets peuvent être achetés au bureau touristique de Festival Place et à l'embarcadere de Woods Rogers Wharf situé à côté de Festival Place. Les tickets peuvent être également achetés au départ des ferries au terminal du même nom côté Paradise Island.

► **Taxi.** L'aller de Nassau centre à Paradise Island coûte 10 à 12 US\$ selon votre destination exacte ; depuis l'aéroport, comptez 40 US\$, péage du pont compris.

► **Pont de Paradise Island.** 2 US\$ pour les voitures. Gratuit pour les piétons. À noter qu'aucun bus local (*jitney*) ne traverse le pont.

Se loger

Bien et pas cher

■ SIVANANDA ASHRAM YOGA RETREAT

☎ +1 242 363 2902

www.sivananda.org/nassau

nassau@sivananda.org

De 84 à 159 US\$ par personne en chambre double selon la durée, la saison et la catégorie ; dortoir de 69 à 80 US\$; tente privée de 70 à 82 US\$, et espace extérieur pour tente dans le jardin de 58 à 69 US\$. Tarifs dégressifs à partir de 7 nuits. Programme yoga en supplément.

Tout à fait unique en son genre, et pour le moins inattendu sur Paradise Island, le centre enseigne le yoga et la méditation selon la tradition du maître spirituel hindou Swami Shivananda Saraswati (fondateur de la « Divine Life Society » et précurseur de l'ouverture de l'hindouisme



Vue aérienne de Paradise Island.

aux occidentaux). Yoga et alimentation végétarienne sont de rigueur. Il donne directement sur la plage, d'un côté, et sur le chenal face à Nassau, de l'autre. On y arrive en bateau-taxi depuis Nassau. L'ensemble des édifices de bois a une allure asiatique et ils sont reliés entre eux par des passerelles. Les chambres sont abritées dans des bungalows de bois, elles offrent un confort modeste. On peut également planter une tente dans le jardin. Les sanitaires sont communs, tout comme les repas, partagés autour d'un buffet. Thé et café sont exclus de la diète, ainsi que les oignons, l'ail et les œufs. Ici pas de concession. Réservé aux amateurs.

Confort ou charme

■ BAY VIEW SUITES

Harbour Ridge Road
Bay View Drive

☎ +1 242 363 2555

www.bayviewsuitesparadiseisland.com

info@bayviewsuitesparadiseisland.com

Selon la saison, de 150 à 240 US\$ la chambre double, de 350 à 465 US\$ le cottage (4 personnes). Villa 4 personnes disponible sur demande également. Petit déjeuner : 9,50 US\$ Situé dans une zone résidentielle de l'île en haut d'une colline, le Bay View est un véritable havre de paix. Les 25 chambres et les villas sont réparties dans la propriété aux allures de jardin tropical. Spacieuses, elles possèdent toutes un patio ou une terrasse, l'air conditionné, la TV et un four à micro-ondes. Les villas comptent un salon et une cuisine totalement équipée. La décoration est simple et gaie, rotin et tissus fleuris. Petite épicerie, laverie, bar, restaurant et modeste salle de fitness. Trois piscines agréables bordées de chaises longues invitent à la détente. Un court de tennis attend les sportifs. Ambiance familiale et décontractée. Service de baby-sitting (15 US\$ de l'heure) et service de réservations pour les différentes excursions.

■ COMFORT SUITES PARADISE ISLAND

Paradise Island Drive

☎ +1 242 363 3680

www.comfortsuitespi.com

info@comfortsuitespi.com

Chambre double de 150 US\$ à 395 US\$ selon la saison. Petit déjeuner américain compris. Meilleurs tarifs sur internet si vous réservez suffisamment tôt.

Un hôtel de 223 junior suites dans un joli petit édifice, composées d'un salon et d'une chambre, vastes et bien équipés (TV, minibar, sèche-cheveux, réfrigérateur, coffre-fort, wifi gratuit...). Piscine avec bar et restaurant. La plage se trouve à quelques centaines de mètres. Les personnes résidant au Comfort

Suites ont un accès gratuit aux infrastructures du parc d'Atlantis tout proche, prêt de serviettes compris ; comptez moins de 10 minutes à pied.

■ PARADISE ISLAND BEACH CLUB

Garden View & Ocean Ridge Drive

☎ +1 242 363 2523 / +1 242 363 0101

www.gopibc.com

reservations@pibcresort.com

Resort à l'ambiance familiale. À partir de 300 US\$ la nuit par appartement (de 4 à 6 personnes). Wifi gratuit dans les parties communes, payant dans les chambres.

Caché dans un coin de Paradise Island, ce joli et curieux petit resort est une option totalement différente des macro-complexes de la zone. Les 44 appartements entre 2 piscines sont séparés par des petits sentiers aménagés qui mènent à une plage de sable blanc, ambiance eau limpide et décor de palmiers. Les appartements sont spacieux, idéal pour 4 personnes (6 au maximum) avec une big salle à manger, cuisine bien équipée (réfrigérateur, micro-onde, lave-vaisselle) et 2 chambres (salle de bain privée pour chacune). Mobilier correct et décoration aux couleurs pastel. Le resort dispose même d'un mini market où acheter des provisions. Si l'on ne souhaite pas cuisiner, il est possible de déjeuner au Pool Bar. Service dîner disponible les mercredis (soirée Bahaméenne) et samedis (barbecue party), ambiance assurée.

Luxe

■ ATLANTIS

One Casino Drive

☎ +1 242 363 3000

www.atlantisbahamas.com

qasr@atlantisparadise.com

L'Atlantis Paradise Island Resort et Casino égrène ses infrastructures sur plus de 4 hectares de terrain. 5 hôtels (du plus au moins luxueux : The Beach, The Coral, The Royal, The Reef, The Cove), 11 piscines, 40 restaurants, bars et lounges, un immense casino, et des boutiques diverses et variées. Depuis l'arrivée du Baha Mar à Nassau, seuls les résidents à Atlantis et dans les hôtels agréés (renseignez-vous lors de la réservation de votre hôtel) ont accès au parc aquatique. Bienvenue dans l'un des complexes hôteliers les plus extravagants au monde ! Tout ici est démesuré. Décor hollywoodien, clinquant et délirant, tours géantes aux faux airs du château de la Belle au bois dormant, reproduction d'un temple maya grandeur nature, immenses aquariums peuplés de raies mantas et de requins-marteaux, plages artificielles, multiples toboggans et lacs à bouées, musée imaginaire de la cité perdue d'Atlantis, casino ritlant... C'est un peu Las Vegas-sur-Mer.

► **Côté hôtellerie.** Plus de 3 400 chambres se répartissent dans les cinq hôtels : The Cove (suites only, à partir de 600 US\$), The Reef (même gamme version résidence hôtelière), The Royal (dès 500 US\$), The Coral, tout récemment lifté (à partir de 300 US\$) et The Beach (comptez 250 US\$ minimum). 600 chambres se trouvent dans The Cove, la partie la plus récente et l'option la plus chère du complexe. Les suites sont vastes, très bien équipées et décorées dans un style américano-minimal. Envie de démesure ? En tout cas authentique délire de milliardaire, vous pourrez vous offrir la Bridge Suite, suspendue dans le vide entre les deux ailes du Royal, pour quelques 25 000 US\$ la nuit. Les malheureux perdants d'un million de dollars au casino se la verront offrir en lot de consolation, mais pour une nuit seulement, histoire de soigner leurs états d'âme... The Reef dispose de 497 chambres type appartement, The Coral propose 693 chambres et The Beach en compte 423, d'un standing tout de même inférieur à celles de The Cove. Voisin des tours se trouve le Harbour Side Resort, un *resort* en *time sharing* qui fait partie de la propriété. Tous les restaurants et attractions sont ouverts à tous les clients de l'hôtel.

► **Côté restauration.** 32 restaurants proposent toutes les cuisines du monde, du hamburger au buffet de fruits de mer en passant par la cuisine italienne, japonaise et gastronomique... Formules buffets, à la carte, dîners thématiques, spécialités de viandes, de poissons, animations musicales, décontractées, élégantes et guidées, rien n'a été laissé au hasard. À noter que lors de notre dernière visite fin 2017, une seconde antenne du très branché Sip Sip de Harbour Island a ouvert ses portes tout près du Cove...

► **Côté sortie.** 8 bars, lounges et discothèques dont Dragons Ultra Lounge et Aura Nightclub pour terminer la soirée, sans oublier le casino, ouvert à tous 24h/24. Il compte 750 machines à sous, 80 tables de jeu, baccara, roulette, craps, black-jack, stud-poker.

► **Côté attractions.** Le complexe décline ses multiples attractions autour du thème de la cité perdue de l'Atlantide. The Dig est ouvert aux visiteurs extérieurs (galerie souterraine avec aquariums). La plage qui donne sur l'océan est équipée de chaises longues, vous y trouverez des activités. La plage artificielle avec son lagon propose des bouées et des bateaux à pédales à la location. Les circuits guidés « découverte » qui parcourent la propriété avec ponts suspendus, cascades, points de vue sur les aquariums, sont une agréable balade. Les piscines immenses sont cernées d'une marée de chaises longues et il devient bien difficile d'en avoir une après 10h, en particulier lors

des week-ends en haute saison. Les toboggans sont l'attraction principale. Ils offrent tous les niveaux de sensations ; simples et courts pour les enfants, ils raidissent la pente pour les adultes et se pratiquent en bouée pour certains. Mais l'attraction reine reste le temple maya qui propose cinq toboggans qui terminent leur chute au milieu d'aquariums.

Pour un moment plus insolite, Atlantis Adventures propose un large panel d'activités marines et sous-marines, à réaliser ici même : rencontre avec les dauphins, les otaries, ou les raies, snorkeling dans les ruines (artificielles bien sûr !) de l'Atlantis, etc. Selon l'option choisie, comptez entre 29 US\$ et 585 US\$ par tête.

Parmi les autres activités : 10 courts de tennis, terrain de basket-ball, beach-volley et parcours de l'Ocean Club Golf Course (service de transport gratuit qui relie le complexe de l'Atlantis au parcours de golf). Le Spa, un espace raffiné à l'ambiance asiatique, offre des massages de tous types pour se décontracter après ces efforts, de l'aromathérapie, des soins du visage et du corps...

► **Côté shopping.** 16 adresses de shopping se déclinent dans les hôtels, et une douzaine de plus au sein du Marina Village : de quoi parfaire sa garde-robe ou se faire plaisir avec le dernier bijou de chez John Bull.

■ FOUR SEASONS OCEAN CLUB

One Casino Drive

☎ +1 242 363 2501

www.fourseasons.com

En lieu et place de l'ancien One & Only Ocean Club. À partir de 810 US\$ la nuit pour la chambre la plus classique. En cours de conversion lors de notre dernière enquête, les informations mentionnées dans cet article sont susceptibles d'évoluer.

So British ! Cette superbe étape de style colonial britannique, devenue Four Seasons fin 2017 après avoir été de longues années membre de la prestigieuse chaîne hôtelière One & Only, compte 105 chambres, vastes et richement décorées avec balcon ou patio privatif, TV satellite, lecteur DVD, balcon, air conditionné, minibar, coffre-fort, salle de bains somptueuse ; 14 suites et 3 villas exceptionnelles avec piscine à débordement pour un séjour exclusif. Le raffinement y est extrême, le bois précieux contraste avec les tonalités beige et blanche de la décoration, vous voilà dans l'esprit des anciennes plantations coloniales. À chaque chambre, suite ou villa est attaché un majordome qui veille à vos moindres besoins. Room service 24h/24. Le salon-bibliothèque, joliment orné d'œuvres d'art, offre un cadre agréable pour un apéritif ou un thé à l'anglaise. Les rayons regorgent d'ouvrages, des livres d'art aux guides sur les Bahamas. Un Spa offre les

dernières techniques à la mode en matière de soins dans une atmosphère raffinée. La propriété se déploie au bord d'une plage de sable fin et immaculé. Une magnifique piscine ombragée de palmiers s'inscrit dans le jardin tropical. Tennis. Deux restaurants dont le délicieux Dune créé par Jean Georges Vongerichten, et deux bars offrent des atmosphères différentes.

■ RIU PALACE PARADISE ISLAND

6307 Casino Drive
 ☎ +1 242 363 3500
www.riu.com/fr
hotel.paradiseisland@riu.com
Réservé aux plus de 18 ans. Hôtel all inclusive. Comptez de 360 US\$ à 580 US\$ par nuit pour deux selon la saison et le type de chambre.
 Fréquenté par de nombreux touristes américains, Riu est vendu par quelques tours opérateurs français. On est loin du Palace de Playa El Carmen au Mexique mais il figure parmi les bonnes références hôtelières de Paradise Island. Les services sont au rendez-vous, très agréable le petit déjeuner buffet sur la terrasse. Personnel efficace. Valeur ajoutée avec de belles vues sur mer.

■ THE WARWICK PARADISE ISLAND

Harbour Drive
 ☎ +1 242 363 2561 / +1 242 363 4406
www.warwickhotels.com
res.wpib@warwickhotels.com
Réservé aux plus de 18 ans. Hôtel all inclusive. À partir de 288 US\$ pour deux en chambre double. Laverie (ce n'est pas le cas partout et c'est bien pratique !).
 Cet hôtel de 250 unités fait partie des derniers ouverts sur Paradise Island. Fièremment dressé face à Nassau, il propose 12 étages de chambres et suites tout confort avec air conditionné, TV et réfrigérateur, et propose une formule tout compris. La décoration se veut chic, moderne, minimaliste parfois. Quatre restaurants sont proposés et permettent de changer de décor chaque jour : la Verandah est ouverte matin, midi et soir sous forme de buffet, elle est complétée par l'Abbioci (italien), le Tings on a stick (asiatique), l'Edgewater Grill côté mer (steakhouse et produits de la mer), et le Chickcharnie's (snack et pizzeria du côté de la belle piscine exotique). Deux bars se passent également le relais pour vous servir tout au long de la journée : le Hog Bar en extérieur entre plage et piscine, ouvert de 10h à 18h30, puis le Rum Cay Bar dans le hall de l'hôtel, ouvert jusqu'à 1h du matin. Spa, salle de fitness, *sunset terrasse* et prêt de vélos sont bien appréciés, tout comme la navette quotidienne menant à Cabbage Beach, une jolie plage aménagée propice aux pique-niques. Pour toute autre excursion enfin, le bureau de Majestic Tours vous proposera un beau panel d'escapades.

Se restaurer

Il est recommandé de réserver pour tous les restaurants haut de gamme du complexe Atlantis.

Sur le pouce

■ MURRAY'S DELI

Atlantis
 Marina Village
 ☎ +1 242 363 3000
www.atlantisbahamas.com
Ouvert tous les jours de 7h à 11h30 pour le petit déjeuner et de 11h à 22h pour déjeuner et dîner. Plats de 10 à 30 US\$.
 C'est une des options les plus économiques du complexe. La cafétéria style Miami années 1950 sert une cuisine simple, à l'américaine, burgers, omelettes, salades.

Bien et pas cher

■ ANTHONY'S

Paradise Village Shopping Centre
 ☎ +1 242 363 3152 / +1 242 363 1682
www.anthonysparadiseisland.com
info@anthonysparadiseisland.com
 Face à la Marina
Ouvert tous les jours de 8h à 22h30, du petit déjeuner au dîner. Pizzas de 13 à 22 US\$ hors suppléments. Plats de 29 à 46 US\$.
 Ambiance joyeuse et familiale dans un décor haut en couleur fort sympathique. La carte proposée est longue et offre de la cuisine internationale et locale, *conch fritters*, *conch chowder*, *cracked conch*, avec les incontournables traditionnelles salades César, pizzas, pâtes et hamburgers. Les familles sont les bienvenues et les enfants ont un menu spécifique. Choix de cocktails aux saveurs caraïbes.

Bonnes tables

■ CARMINE'S

Atlantis
 Marina Village
 ☎ +1 242 363 3000
www.carminesnyc.com
Ouvert tous les jours de 17h30 à 22h, pour le dîner seulement. Comptez entre 50 US\$ et 80 US\$ par personne. Réservation conseillée.
 Cette institution populaire de New York, également présente à Washington DC, Atlantic City et Las Vegas nous fait l'honneur d'être à l'Atlantis. Restaurant familial au décor traditionnel qui propose une cuisine italienne de qualité. Pas moins de 20 sortes de pâtes, veau, bœuf et poulet à toutes les sauces et styles, tiramisu et cheese cake italien en dessert. Comme à Manhattan le service est rapide et efficace.

■ CASA D'ANGELO

Atlantis

Entre Coral Towers et Beach Tower

☎ +1 242 363 3000

www.casa-d-angelo.com

info@casa-d-angelo.com

Ouvert tous les jours de 17h30 à 22h. Mieux vaut réserver comme souvent dans les restaurants d'Atlantis.

Chef Angelo Elia excelle dans un savoureux mélange de la Toscane traditionnelle et du sud de l'Italie combiné aux saveurs caraïbes. Les saveurs et les textures des préparations culinaires subtilement accompagnées du vin qui va bien et le tour du palais est joué. Parmi les spécialités : le carpaccio de bœuf, le risotto à la piémontaise, le veau au parmesan ou encore les *fettuccine ai frutti di mare* !

■ SEAFIRE STEAKHOUSE

Atlantis – Marina Village

☎ +1 242 363 3000

www.atlantisbahamas.com

Ouvert tous les soirs de 18h à 22h. Plats de 14 à 32 US\$.

Très bon Steak House dans le style brasserie traditionnelle. Fumés, poêlés, grillés, la viande est à l'honneur. Cake de crabe et langouste d'Andros en entrée, New York Strip en plat de résistance (bœuf Akaushi), ou pourquoi pas Pearl Couscous pour les végétariens, le tout accompagné d'une bonne bouteille de vin ; la promesse d'un bon moment pour les plus carnivores d'entre nous !

■ SIP SIP

Atlantis – The Cove Pool

☎ +1 242 363 3000

www.atlantisbahamas.com

Ouvert depuis novembre 2017

What's the sip-sip man ? Il faisait déjà un tabac sur Harbour Island, et bien c'est finalement en toute logique que le concept du Sip Sip (traduction bahaméenne pour « gossip », c'est à dire « ragot ») a été importé dans l'un des hôtels les plus chics de Paradise Island : The Cove Atlantis. Partagé en deux espaces, côté piscine ou océan (voire carrément entre les deux !), on retrouve évidemment une carte similaire, un esprit tout aussi branché, et le même mobilier coloré faisant la part belle au bleu et orange. À découvrir, même si vous n'êtes pas client de l'hôtel !

Luxe**■ CAFÉ MARTINIQUE**

Atlantis – Marina Village

☎ +1 242 363 3000

www.atlantisbahamas.com

Ouvert tous les soirs de 18h à 22h. Comptez de 120 à 150 US\$ par personne sans le vin.

Réservation conseillée. Dress code élégant : pas de claquettes, pas de casquette, pas de baskets ! Avec sa vue spectaculaire sur la marina, le café Martinique propose une excellente carte de cuisine française préparée par le chef du Dune, l'Alsacien Jean-Georges Vongerichten qui a su reconstituer avec magie l'ambiance de luxe légendaire du café Martinique que l'on retrouve dans Opération Tonnerre, le classique James Bond de 1965. Escaliers en acajou, fenêtres en verre gravées, un service de haut niveau pour combler le tout. Dans l'assiette, foie gras sauté, soupe à l'oignon, tartare de bœuf coupé au couteau, escargots, canard aux amandes et au foie gras, mahi-mahi... Cette adresse historique possède également une belle cave composée de vins français et californiens.

■ DUNE

Four Seasons

1 Casino Drive

☎ +1 242 363 2501

www.jean-georges.com

Ouvert tous les jours du petit déjeuner au dîner. Comptez facilement 100 US\$ par personne pour un repas complet (sans boisson). Informations susceptibles d'évoluer suite à la reprise du One & Only Ocean Club par Four Seasons.

Si le One and Only Ocean Club était en passe de devenir Four Seasons lors de notre dernière visite fin 2017, le Dune devrait – on l'espère en tous cas – continuer à ravir les plus fins gastronomes de l'île. Il faut dire que l'excellente réputation de son propriétaire Jean-Georges Vongerichten, également aux commandes du Café Martinique à Marina Village a largement dépassé les frontières de l'archipel. La cuisine, très créative et sans cesse renouvelée, est un savant mélange de cuisine française aux saveurs asiatiques, avec des touches bahaméennes. Les plats ne sont pas très copieux, gastro oblige, mais si savoureux... Le décor imaginé par le décorateur français Christian Liaigre, avec une cuisine ouverte sur la salle, évoque les tables branchées de New York plutôt que les tropiques. Cela dit, le cadre est juste somptueux, surtout à midi sur la petite terrasse au-dessus de la plage.

■ NOBU

Atlantis

Casino

☎ +1 242 363 3000

www.noburestaurants.com

globalpress@noburestaurants.com

Ouvert tous les soirs de 17h30 à 22h. Vendredi et samedi, sushi bar-lounge de 17h30 à 23h. Enfants de moins de 6 ans non acceptés après 18h. Plats entre 16 et 85 US\$ en moyenne ; sushis et sashimis entre 6 et 22 US\$ par pièce. Né et élevé au Japon le chef Matsuhisa a fait ses classes dans les bars à sushis de Tokyo avant de s'envoler pour Lima au Pérou. Après



Les Royal Towers du complexe Atlantis sur Paradise Island.

avoir sillonné le globe il ouvre à Los Angeles en 1997 son premier restaurant, son imagination nourrie par la découverte du monde et son apprentissage classique crée la base de ses plats imaginatifs allant de la salade Sashimi de Matsuhisa au Toro sashimi avec piment jalapenos à la morue noire au miso qui a d'ailleurs figuré dans le magazine *Food & Wine*. Nobu Matsuhisa est considéré comme l'un des meilleurs chefs au monde dans sa catégorie. Pour dîner dans la salle principale, pensez à réserver car c'est souvent complet. Service rapide, cuisson parfaite et sushis sans soucis.

Sortir

Une soirée à l'Atlantis permet de profiter de l'ambiance du complexe. Les boutiques sont ouvertes, le casino tintinnabule, les requins évoluent dans les aquariums... N'oubliez pas votre appareil photo pour vous faire immortaliser sur le trône de Poséidon ! Si vous êtes plutôt boîte de nuit, direction le Aura, toujours à Atlantis.

■ ATLANTIS CASINO

Atlantis

☎ +1 242 363 3000

www.atlantisbahamas.com

Ouvert 24h/24, les jeux de table sont ouverts tous les jours de 10h à 4h. L'espace « The Cove Pool », au bord de la piscine du Cove, est ouvert de 11h à 18h (si le temps le permet) et ceux du Seaglass sont ouverts du jeudi au dimanche de 11h jusqu'à 1h du matin.

Une entrée magistrale, on se sent tout petit comme dans « Alice au pays des machines », le

trône de Poséidon vous accueille pour la photo souvenir. Le seul casino au monde avec une vue mer directement depuis la grande salle. Chef-d'œuvre de design innovant, Dale Chihuly maître de la sculpture sur verre américain a décoré l'intérieur. Le plus grand casino des Caraïbes compte 750 machines à sous, 80 tables de jeu, roulette (jeu de boules), craps (jeu de dés), blackjack (jeu de cartes objectif 21 points), baccarat (jeu de cartes) et mini-baccarat. Les machines à sous sont abritées sous un dôme gigantesque orné de fenêtres panoramiques, pour ceux qui logent dans le complexe la clef de chambre s'utilise comme une carte de crédit, à insérer directement dans la gueule du loup. La Baccara Lounge est réservée aux gros joueurs.

À voir – À faire

Les lieux de visite sur Paradise Island se limitent au cloître français et aux jardins de Versailles, qui font tous deux partie du très select Four Seasons. Propriété privée oblige, il est de rigueur de demander l'autorisation pour y pénétrer. On peut toutefois avoir une vue globale depuis la route principale puisqu'ils se déploient de part et d'autre de Paradise Island Drive.

Cependant, entre rencontre avec les dauphins ou les otaries, et excursions à la journée vers les Exumas ou vers un îlot désert (finalement pas si désert d'ailleurs), l'île regorge d'attractions touristiques. Le départ de toute excursion se fait au Ferry Terminal, côté Paradise Island. Les réservations sont conseillées, voire obligatoires. Ne vous attendez pas à être seul...

■ THE CLOISTER

Ocean Club Drive

☎ +1 242 363 2501

Site libre d'accès, mais propriété du Four Seasons : permission requise (en théorie).

Incroyable curiosité que ce véritable cloître français sous un ciel tropical ! En 1968, Hartford, un riche propriétaire de l'île, acheta le cloître d'un monastère augustinien du XIV^e siècle à William Randolph Hearst, le magnat de la presse américain immortalisé dans le film *Citizen Kane*. Le cloître a été transporté à Nassau depuis Lourdes via la Floride, et reconstruit pierre par pierre avec un grand soin, conformément à sa structure d'origine. Il domine le port. De l'autre côté de la route se trouvent les Versailles Gardens.

■ DOLPHIN CAY ATLANTIS

Atlantis

☎ +1 242 363 2000

www.atlantisbahamas.com

Derrière The Cove et The Reef

Une quinzaine de programmes différents de rencontre ou d'interaction avec les dauphins, raies et otaries. Comptez 55 US\$ la séance de kayak, paddle ou pilate avec les dauphins, 85 US\$ la rencontre avec les dauphins, 171 US\$ pour l'interaction avec les dauphins (en piscine), 210 US\$ l'interaction avec les otaries, et 221 US\$ la nage en mer avec les dauphins. Pour les plus passionnés, stage de dressage de dauphins à 585 US\$. Réservation dans l'un des bureaux Atlantis Adventures du complexe.

Dans le complexe de l'Atlantis Paradise Island, l'attraction Dolphin Cay vient s'ajouter au plus important aquarium du monde à ciel ouvert et vous accueille dans une atmosphère sereine, presque intime, au bord de ses bassins. En 2005, l'oceanarium de Gulfport dans le Mississippi fut entièrement détruit après le passage de l'ouragan Katrina. Quatorze dauphins, vingt-six lions de mer et un phoque se retrouvent alors livrés à eux-mêmes. Domesticqués souvent captifs-nés et sans aucune aptitude à la chasse, les habitants de la zone et le personnel du centre ont dû venir à leur secours. Les premiers dauphins furent placés dans un bassin de sauvegarde, les autres dans des piscines d'hôtels et les lions de mer au domicile d'un spécialiste de l'oceanarium. Ensuite transférés au parc Seaworld d'Orlando temporairement certains sont rapatriés ici à Atlantis. Aujourd'hui une quarantaine de dauphins et quelques lions de mer vous attendent pour une baignade encadrée par des pros. Cette équipe de spécialistes entièrement dédiée à ces mammifères est également en charge du plus grand centre de sauvetage et de soin de la faune sous-marine des Bahamas. Cette expérience peut se vivre



en famille puisque l'on a pied jusqu'à la taille. Elle commence par une leçon de sensibilisation avec la projection d'une vidéo (en anglais) et se termine par une demi-heure d'intime interaction. Au programme également la rencontre avec les lions de mer. À disposition des visiteurs, des combinaisons, des casiers pour y laisser vos effets personnels et la possibilité de rester la journée au bord de la plage artificielle qui entoure le bassin ; des transats et parasols vous tendent les bras. Vente de photos souvenirs avant de sortir ; il est aussi possible de les récupérer sur Internet.

■ DOLPHIN ENCOUNTERS

Blue Lagoon Island

☎ +1 242 363 1003

☎ +1 242 363 7150

www.dolphinencounters.com

info@dolphinencounters.com

Entre Paradise Island et Rose Island

Plusieurs excursions quotidiennes ; réservation obligatoire. Rencontre avec les dauphins pour 123,63 US\$ TTC par personne, avec les otaries pour 117,18 US\$ par personne, nage avec les dauphins pour 198,88 US\$ par personne, rencontre et nage avec les raies pastenagues pour 63,42 US\$.

En 1996, Dolphin Encounters a été choisi par Universal Studios pour travailler sur la série *Flipper* en fournissant à l'époque trois dauphins. Aujourd'hui cet organisme propose un programme interactif et éducatif avec une rencontre avec les dauphins. Cette expérience est réellement originale et inoubliable pour les grands comme pour les petits. Le départ se fait du terminal ferry de Paradise Island, la durée totale de l'excursion est de 3h à 3h30, quel que soit le programme choisi. L'excursion commence par un transfert d'environ 20 minutes en bateau rapide jusqu'au Blue Lagoon Island, lieu de tournage du film *Splash* et lieu de résidence de la star internationale Flipper. Les 28 dauphins qui vivent dans la propriété, constituée d'enclos marins, tournent dans de nombreux films et documentaires. Les neuf programmes sont précédés d'une mini-conférence éducative sur les dauphins (durée 10 minutes). L'un consiste notamment en une séance d'approche et de caresses, à demi-immergé jusqu'à la taille sur une plate-forme flottante dans un bassin délimité par des pontons où évoluent les dauphins. D'autres permettent de nager dans un grand bassin avec les dauphins, les otaries ou les raies pastenagues. Différentes approches sont organisées, sous la houlette d'un dresseur et rien n'est laissé au hasard. Le clou du programme est le *footpushing*, qui permet au nageur de se faire propulser dans l'eau par deux dauphins qui le poussent en prenant appui sur ses plantes de pieds, sensations garanties. Les réservations sont obligatoires.

■ VERSAILLES GARDENS



Ocean Club Drive ☎ +1 242 363 2501

Site libre d'accès depuis la route, mais propriété de Four Seasons : permission requise (en théorie). Un peu pompeusement baptisés, ces jardins, qui se veulent inspirés des jardins du château de Versailles, se trouvent à la lisière sud de l'île surplombant les eaux de port de Nassau dans la propriété du Four Seasons. Construits en terrasses, ils sont particulièrement beaux vus du bas. Leurs terrasses fleuries de couleurs vives s'élèvent symétriquement jusqu'au cloître, avec des statues anciennes au centre de chacune d'elles.

Sports – Détente – Loisirs

■ OCEAN CLUB GOLF COURSE

Paradise Island Drive ☎ +1 242 363 2501

Club semi-privé. Comptez de 155 à 295 US\$ le green free...

Dessiné par Joe Lee, le parcours est un 18 trous par 72. Il se déploie dans un cadre exceptionnel entre palmiers et mer, sur un terrain luxuriant et arboré en bordure de la mer qui le cerne sur trois côtés. Il a été revu récemment par Tom Weiskopf, ancien champion qui a déjà créé plus de 30 terrains de golf à travers le monde. Il est couvert de deux sortes d'herbes dont une particulière pour les fairways, la *Paspalum*, qui s'arrose à l'eau de mer. Ce parcours impeccable abrite des espèces d'oiseaux migrateurs, les vents rendent parfois difficiles les trajectoires.

■ POWERBOAT ADVENTURES

Ferry Terminal

☎ +1 242 363 2265 / +1 242 363 2266

www.powerboatadventures.com

info@powerboatadventures.com

Excursions quotidiennes selon conditions météo. Comptez 213,93 US\$ TTC par adulte et 150,50 US\$ TTC par enfant. Tarifs plus intéressants sur Internet.

Powerboat Adventures vous offre une journée complète dans les Exumas à la découverte de ses cay inhabités. Montez à bord de l'un des bolidés marins pour un programme d'une journée d'excursions sensiblement identique aux concurrents. Après 1h de trajet à grande vitesse et un peu d'adrénaline, premier stop au Allen's Cay pour le petit déjeuner au milieu d'une espèce endémique d'iguane. L'aventure continue au Ship Channel Cay, situé à une soixantaine de kilomètres : le spot est magnifique, le déjeuner convivial et l'expérience de rencontre avec les iguanes, les raies pastenagues et les requins inoubliable. Les visites au bar (ouvert toute la journée) permettent de se rafraîchir : alcools, vins, bières, sodas et eau... C'est compris. Le programme continue avec la découverte de la faune marine ; accompagné d'un guide il est

possible d'alimenter les raies, dociles et tranquilles... mais aussi les requins. Dans la journée, snorkeling sur un petit récif à la découverte de la faune et de la flore sous-marine (jolis coraux). N'oubliez pas la caméra aquatique ! Si vous souhaitez sortir du programme officiel, propositions sur mesure disponibles.

■ SANDY TOE'S

Ferry Terminal ☎ +1 242 363 8637

www.sandytoesbahamas.com

info@sandytoesbahamas.com

Excursion et journée complète sur Rose Island. Comptez 89 US\$ par adulte et 49 US\$ par enfant de moins de 12 ans. Différents packages de boissons en extra. Transfert possible depuis votre hôtel (en supplément).

Sympathique option pour passer une journée loin de l'agitation de New Providence. Après 35 minutes de navigation agréable on vient ici pour passer la journée et bénéficier de toutes les activités que l'équipe de Sandy Toe's vous a préparé. Le sud de l'île est rocheux et depuis les petites falaises on accède à l'eau pour profiter d'une plongée dans les eaux cristallines de Rose Island et de très sympathiques fonds marins (équipement, instructeur et initiation compris dans le tarif). De l'autre côté de l'île, une magnifique et longue plage de sable blanc pour jouir du soleil. Et depuis 2018, vous pouvez aussi partir à la rencontre des cochons nageurs de Sandy Toes. Un rapport qualité-prix plutôt honorable, même si le transport depuis l'hôtel est en supplément.

■ SEAHORSE SAILING ADVENTURES

☎ +1 242 323 8310

www.seahorsesailingadventures.com

bev@seahorsesailingadventures.com

Deux excursions et un dîner croisière au coucher du soleil. Sortie voile et snorkeling : 70 US\$ pour 3h30 (35 US\$ pour les 3-11 ans). Visite historique terre et mer : 59 US\$ pour 3h (29 US\$ pour les enfants). Dîner croisière : 70 US\$ pour 2h (35 US\$ pour les enfants).

Cet organisme propose trois programmes (bientôt un quatrième ?). Sail & Snorkel vous mène sur une demi-journée à l'est de Paradise Island, non loin de Rose Island, pour 35 à 40 minutes de voile à bord d'un catamaran, puis place à l'exploration des fonds marins : palmes, masques et tubas vous sont prêtés. L'excursion Land & Sea, quant à elle, débute par un peu de navigation à la recherche des plus beaux points de vue sur Atlantis et des villas de stars, puis vous mène au centre-ville de Nassau pour une visite guidée sur Bay Street, le Straw Market, le Palais du Gouverneur, et pousse jusqu'au Fort Fincastle et au Queen's Staircase. Et au menu du dîner croisière, un buffet bahaméen à l'ouest de Paradise Island, là où le coucher de soleil est le plus saisissant...



Balade en canoë dans les mangroves.

© THE ISLANDS OF THE BAHAMAS

GRAND BAHAMA ISLAND



GRAND BAHAMA ISLAND



Les immanquables de Grand Bahama Island

- ▶ **Faire une excursion en kayak** dans les mangroves du Lucayan National Park.
- ▶ **Ecrire un message éphémère** sur la sublime plage de Gold Rock Beach à marée basse.
- ▶ **Faire du shopping** au Port Lucaya Market Place.
- ▶ **Passer une soirée** à Port Lucaya.
- ▶ **Plonger avec les dauphins...** ou les requins !
- ▶ **Aller dîner et danser** au Fish Fry de Smith Point tous les mercredis.
- ▶ **Assister à la régate** de Taino Beach en juin.

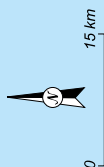
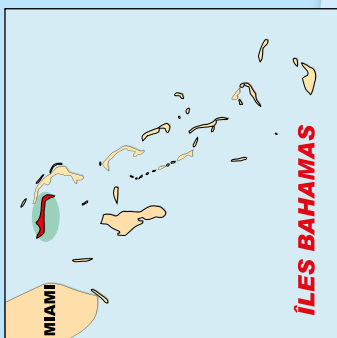
Sports aquatiques, parcs naturels et vie nocturne ; la quatrième île de l'archipel des Bahamas par la taille, derrière Andros, Eleuthera et Great Abaco, se déploie sur 1 373 km², à environ 80 km des côtes de la Floride. Sous-exploitée jusqu'à un passé récent, l'île est devenue le deuxième pôle économique et touristique des Bahamas grâce à un boom bien géré dans la seconde moitié du XX^e siècle. Les villes de Freeport, capitale, seconde ville de l'archipel et actif centre d'échanges commerciaux, et de Lucaya, Mecque du tourisme, n'offrent donc pas le charme colonial de Nassau, mais possèdent suffisamment d'atouts pour satisfaire le touriste sur quelques jours, à commencer par des prix plus abordables qu'ailleurs, et une belle offre d'excursions en tous genres : du kayak dans les mangroves aux balades en segway, en passant par les randonnées à vélo, la plongée et même la nage avec les dauphins.

Pendant longtemps, Grand Bahama Island fut l'une des haltes favorites des immenses bateaux de croisière qui sillonnent les Caraïbes, et qui déversaient des flots de visiteurs se ruant sur les bonnes affaires dans les boutiques de Port Lucaya Market Place. Malheureusement, l'ouragan Matthew, en 2016, a frappé l'île de plein fouet et son centre névralgique peine encore à s'en remettre. Les plus grands hôtels ont fermé leurs portes, les bateaux de croisières ont boudé l'escale pendant quelque temps, le Port Lucaya Market Place s'est vidé de ses principaux points de vente, et le Casino n'a jamais rouvert ses portes. Fin 2017, l'espoir revenait avec l'arrivée d'une nouvelle ligne de ferry Miami-Freeport par la compagnie FRS Caribbean ; Balearia a également repris ses liaisons depuis Fort Lauderdale ; l'hôtel Grand Lucayan, quant à lui, attendait de finaliser sa vente à un grand groupe hôtelier : à suivre... L'île en tous cas est baignée par des eaux d'un vert translucide et cristallin et offre de nombreuses plages de sable fin telles que la sublissime Gold Rock ou même Pelican Point, la plus grande de l'île. De petits villages paisibles comme West End, la plus vieille cité de l'île et sa capitale historique officielle – un village de pêcheurs spécialistes de la pêche au lambi –, ou encore Mac Leans, à l'est, ponctuent le bord de mer. Autant de haltes où la douceur de vivre ne se dément pas. Smith's Town, Pinder's Point, Williams Town, Cooper's Town, Martin Town..., créés en d'autres temps par les familles éponymes, sont encore habités par des Smith, des Pinder, des Williams... Les trois quarts de l'île sont recouverts de denses forêts de pins qui abritent une faune intéressante, aigrettes blanches, hérons, flamants, serpents non venimeux, et les tortues Hawksbill, une espèce en danger et protégée. L'île de Grand Bahama recense cinq parcs et réserves naturelles classés, les dernières en date étant l'est et le nord-est de l'île.

▶ **Population** : 50 000 habitants.



Grand Bahama Island.



Grand Bahama Island



Histoire

L'île était peuplée de Lucayans à l'arrivée de Christophe Colomb qui la baptise « Gran Baja Mar ». Les Espagnols ne l'utilisèrent que comme une halte pour ses ressources en eau douce, mais ne s'y établirent pas. Les loyalistes s'y établissent au cours du XVIII^e siècle, créant de petits villages dont beaucoup portent le nom de leurs fondateurs, et les pirates la visitent régulièrement. Durant la Prohibition et la Seconde Guerre mondiale, Grand Bahama Island connaît un regain d'activité. Malgré cela, jusqu'à la moitié du XX^e siècle, l'île reste peu développée. Le développement économique et touristique de l'île de Grand Bahama est en effet tout récent. Freeport, le centre névralgique de l'île et la deuxième ville des Bahamas, est une toute jeune ville sans histoire, née d'une idée du financier Wallace Groves. Il imagine la création d'un port franc avec l'appui du gouvernement qui lui offre des concessions gouvernementales sur les terrains. En 1955, l'accord Hawksbill Creek est rédigé. Il délimite les rôles respectifs du secteur privé et du gouvernement dans l'avenir de Freeport et établit les autorités portuaires de l'île. Le tourisme se développant, l'affaire devient prospère. En 1965, Groves offre à Frank Streat, un homme d'affaires canadien, un grand terrain en bord de mer à Lucaya. En contrepartie de ce don, ce dernier s'engage à y construire et à gérer deux hôtels. C'est l'époque de la création de l'Unexo, premier centre de plongée de l'île. Le port est agrandi à plusieurs reprises pour accueillir les bateaux de croisière et le trafic maritime. Aujourd'hui jusqu'à quatre bateaux de croisière peuvent y accoster en même temps, garantissant à l'île la manne touristique internationale. De grands complexes voient le jour, attirant une clientèle principalement nord-américaine et souvent familiale. L'île de Grand Bahama possède toutefois assez peu de structures de charme ou de très grand luxe comme New Providence ou certaines des îles extérieures, qui attirent une clientèle à la recherche de plus d'intimité.

FREEPORT - LUCAYA



Située à l'ouest de la côte sud, Freeport, la ville principale de l'île est une ville moderne, plate, au tracé quadrillé, à l'américaine, bref sans beaucoup d'âme. Les bâtiments administratifs, reconnaissables à leur couleur rose, et les petits centres commerciaux marquent le centre-ville à côté duquel on passerait presque, tant il manque de relief et de personnalité. Les quartiers résidentiels, aux belles maisons modernes nichées dans des jardins tropicaux, se déploient tout autour, mais ne présentent aucun intérêt pour le visiteur.

Aux abords du centre, le quartier de Pine Ridge marque l'emplacement de l'ancien village de Freeport, et les ruines d'anciennes églises se

devinent encore. Ici se concentre l'essentiel des services de l'île. À noter que les hôtels de Freeport ne se trouvent pas en bord de mer.

► **Lucaya**, distante de quelques kilomètres à l'est de Freeport, est une zone purement dédiée au tourisme, bien que les dommages de l'ouragan Matthew en 2016 soient encore palpables. Là se concentrent hôtels, restaurants, bars, boutiques et services destinés aux visiteurs. Bien que totalement artificielle, Lucaya n'est pas dénuée de charme, avec ses cases créoles de bois aux couleurs vives, ses petites boutiques et ses marinas où se balancent toutes sortes de bateaux. À toute heure, il reste agréable de déambuler et de flâner dans les allées du Port Lucaya Market Place.

Transports

Comment y accéder et en partir

► **Avion**. L'aéroport international de Freeport se trouve à 3 km au nord de Freeport. Il est desservi par les compagnies Bahamasair, Sky Bahamas et Western Air au départ de Nassau, par Flamingo Air au départ de Bimini ou Marsh Harbour (Abaco), ainsi que par American Airlines/American Eagle, Delta Airlines, Delta Air Lines et Silver Air depuis les États-Unis. Bahamasair assure par ailleurs une liaison directe depuis Fort Lauderdale.

► **Ferry**. Aucune liaison inter-île en fast-ferry. À noter seulement : quelques liaisons depuis les États-Unis (Fort Lauderdale avec la compagnie Balearia, et Miami avec FRS Carriibbean).

► **Mail-boat**. Freeport est desservi par le mail-boat 2 à 3 fois par semaine, généralement au minimum le lundi et jeudi dans le sens Nassau-Freeport et le mardi et vendredi dans le sens retour. Comptez 9h de traversée et une soixantaine de dollars.

■ AMERICAN AIRLINE & AMERICAN EAGLE

Freeport International Airport
 ☎ 821 980 999 – www.aa.com
Au départ de Paris vol direct à Miami puis connexion pour Freeport.
 Liaisons quotidiennes depuis Paris via Miami. Horaires et tarifs en temps et en heure sur le site Internet de la compagnie.

■ BAHAMASAIR

Freeport International Airport
 ☎ +1 242 352 8345 – www.bahamasair.com
Liaisons quotidiennes vers et depuis Nassau. Bahamasair propose aussi des liaisons depuis la Floride (Miami, Fort-Lauderdale et Orlando, ces dernières n'étant pas toujours directes.
 Horaires et tarifs en temps et en heure sur le site Internet de la compagnie.



- | | |
|--|-------------------------|
| | Information touristique |
| | Curiosité |
| | Centre médical |
| | Marina |
| | Plage |
| | Golf Club |

Aéroport International

Freeport Container Port

Bahamian
Brewery &
Beverage Co

FREEPORT

The Ruby
Golf

International
Bazaar

The Emerald
Golf

Hydroflora
Gardens

Medical
Centre

Seahorse
Shopping Ctr.

Lucayan
Golf

Marina

Port Lucaya
Marketplace

Churchill
Beach

Fortune Bay

Fortune Beach

East Sunrise Hwy

East Settler's Way

Corwall Dr.

Fortune Hills
Golf

Fortune Bay Dr.

Churchill Dr.

Grand Bahama Hwy

Vers Lucayan
National Park

East Sunrise Hwy

East Beach Rd

Midshipman Rd

Fortune Bay

Fortune Beach

Churchill Beach

Lucayan Beach

Silver Point Beach

Xanadu Beach

Bahamas Princess
Beach

Marina

The Reef
Golf

Marina

Marina

Marina

Marina



■ FLAMINGO AIR

Grand Bahama Domestic Airport

☎ +1 242 351 4963

www.flamingoairbah.com

flamingoair@coralwave.com

Deux allers-retours par jour entre Freeport Bimini : aller simple 97 US\$ ou aller-retour 189 US\$. Deux allers-retours par jour entre Freeport et Marsh Harbour (Abaco) : aller-simple entre 97 et 103 US\$; aller-retour 199 US\$.

Horaires et tarifs susceptibles d'évoluer : se renseigner sur le site Internet de la compagnie.

■ HERTZ

Freeport International Airport

☎ +1 242 352 3297

www.hertz.com

hertzfpo@batelnet.bs

À partir de 83 US\$ par jour pour une voiture économique.

Cette agence franchise de Hertz propose des véhicules assez bien entretenus de plusieurs catégories.

■ MAILBOAT COMPANY LTD

Horse Shoe Drive

NASSAU

☎ +1 242 502 2628

Voir page 90.

■ PORT LUCAYA

Port Lucaya Marina

Sea Horse Road on Bell Channel Bay

☎ +1 242 373 9090

www.portlucayamarina.com

info@portlucayamarina.com

La marina fait partie de l'ensemble de Port Lucaya Market Place.

La Marina est moderne et possède tous les équipements nécessaires pour les plaisanciers. Au cœur de la zone vive avec les cafés, restaurants et boutiques.

■ SKY BAHAMAS

☎ +1 242 350 4282 / +1 242 352 6033

www.skybahamas.net

info@skybahamas.net

Liaisons quotidiennes entre Nassau et Freeport. Comptez 93 à 110 US\$ l'aller-retour adulte et 88 US\$ par enfant.

Horaires et tarifs en temps et en heure sur le site Internet de la compagnie.

■ WESTERN AIR

Freeport International Airport

☎ +1 242 351 3804 / +1 242 329 4000

www.westernairbahamas.com

info@westernairbahamas.com

La compagnie assure 7 vols quotidiens aller et autant au retour entre Freeport et Nassau. Comptez de 91 à 97 US\$ l'aller simple et de 103 à 109 US\$ l'aller-retour.

Horaires et tarifs susceptibles d'évoluer : renseignez-vous sur le site Internet de la compagnie. Western Air relie aussi directement Grand Bahama Island à Bimini et Andros.

Se déplacer

► **Bus.** Des minibus (jitneys) relient le centre de Freeport à Port Lucaya entre 8h et 19h. Le tarif est de 1,25 US\$ par trajet.

► **Taxis.** Comme partout sur l'archipel sont appliqués des tarifs officiels : environ 20 US\$ de l'aéroport à Lucaya ; 15 US\$ jusqu'au Viva Wyndham Fortuna Beach. Pour les courses au compteur, comptez 3 US\$ les 400 premiers mètres puis 0,40 US\$ par mile.

► **Voiture.** Comme à Nassau, Avis et Hertz sont présents à Freeport. Les agences locales sont nombreuses, généralement moins chères et toutes aussi sérieuses (Brad's Car Rental, Island Jeep, etc) : vous les trouverez à l'aéroport. Comptez minimum 80 US\$ par jour.

► **Scooter.** Le service de location de scooter quant à lui, est proposé dans la plupart des hôtels de la ville. Si ce n'est pas le cas dans le vôtre, rendez-vous sur la place du marché de Port Lucaya. Comptez 45 US\$ pour 2h, 55 US\$ pour 4h et 85 US\$ pour 24h. Le kilométrage est illimité et l'assurance est incluse. Un permis de conduire valide est demandé.

■ H. FORBES CHARTER SERVICES

☎ +1 242 352 9311 / +1 242 637 6002

bahamas@forbescharter.com

Service de transport en voiture ou en bus (pour les groupes). Propose également quelques excursions : autour de 50 US\$ pour celles de Grand Bahama (32 US\$ pour les enfants) ; 403 US\$ pour l'excursion à la journée vers Nassau (transport aérien compris).

C'est le numéro 1 des prestataires de transports sur Grand Bahama Island. Véritable tour opérateur, H. Forbes gère une flotte de voitures, bus et limousines, jamais en location mais toujours avec chauffeur. Sur une courte durée, ce package peut s'avérer intéressant. Pour des besoins vraiment temporaires, pensez aussi à leurs excursions tout compris : *East end cave tour* pour découvrir le Lucayan National Park, ou même un tour combiné de 3h pour vous donner une belle vue d'ensemble de Freeport.

■ ISLAND JEEP & CAR RENTALS

Freeport International Airport

☎ +1 242 373 4001 / +1 242 351 4810 /

+1 242 727 2207

www.islandjeepcarrental.com

info@islandjeepcarrental.com

Comptez 75 US\$ par jour pour une voiture 4-5 personnes, 85 US\$ pour un SUV 5-7 personnes. Tarifs dégressifs dès le 3^e jour.

Location de scooters 63 US\$ par jour pour 1 à 2 personnes avec assurance.

Location de voitures et scooters avec transfert gratuit pour récupérer et remettre le véhicule.

Pratique

Tourisme - Culture

■ OFFICE DE TOURISME GRAND BAHAMA ISLAND

Fidelity Financial Center
Poinciana Drive and East Mall
1st Floor

☎ +1 242 350 8600 / +1 242 352 8044

www.grandbahamavacations.com

Ouvert du lundi au vendredi de 9h à 17h.

► **Autres adresses :** Aéroport de Freeport ouvert selon les arrivées ☎ +1 242 352 2052 • Port de Freeport (terminal des arrivées) ouvert selon les arrivées ☎ +1 242 351 2530 • Port Lucaya Marketplace ouvert tous les jours de 9h à 17h ☎ +1 242 373 8988

Argent

Vous trouverez sans mal un bureau de banque et un distributeur à Freeport et Lucaya, notamment au sein du centre financier Fidelity Financial situé sur Poinciana et à East Mall.

Adresse utile

■ ROYAL BAHAMAS POLICE FORCE

East Street, North
☎ +1 242 322 4444 / 919 / 911
www.royalbahamaspolice.org
info@royalbahamaspolice.org

Se loger

Bien et pas cher

■ DUNDEE BAY VILLAS

20 Dundee Bay Drive
☎ +1 242 352 8038
www.dundeebayvillas.com
dundeebayvillas@hotmail.com

À 5 minutes en voiture du centre-ville.

À partir de 99 US\$ la chambre classique avec bain à remous, de 109 US\$ l'appartement 1 chambre, de 149 US\$ l'appartement 2 chambre et de 169 US\$ l'appartement 3 chambres.

Une petite résidence hôtelière de 14 unités seulement, tenue par la charmante Stacy, qui met du cœur à l'ouvrage pour faire de l'endroit une véritable maison du bonheur. Le salon commun est agréable avec ses plantes du sol au plafond et sa douce musique d'ambiance. L'établissement dispose d'un petit jardin et donne immédiatement sur le canal – des compé-

titions de pêche sont d'ailleurs organisées chaque semaine dans une ambiance chaleureuse et décontractée. A noter l'absence de restaurant sur place, ce qui ne présente finalement pas de problème majeur puisque les appartements sont tous équipés d'une cuisine ; pour les soirs de flemme, on ira pourquoi pas profiter du barbecue commun sur la terrasse !

■ ISLAND SEAS RESORT

123 Silver Point Drive
☎ +1 242 373 1271 / France
+33 1 57 32 38 29

www.islandseas.com

Au sud de Midshipman Road.

De 50 à 80 US\$ l'appartement 1 chambre et de 65 à 95 US\$ l'appartement 2 chambres selon la saison.

L'une des adresses les plus économiques de l'île, offrant pourtant des prestations honnêtes. Cette résidence hôtelière de 168 chambres climatisées possède une belle plage, un restaurant (le Seagrape Grill), un bar piscine (le Coconuts), ainsi que le Java Nutz Café. L'ensemble ne dégage pas un charme fou mais il est agréable et se situe tout près de Williams Town Beach, l'une des plages les plus prisées de la ville. Chaque unité se dote d'un petit coin cuisine mais les mardis, jeudis et dimanches, préférez plutôt les soirées feu de camp organisées par l'équipe.

Confort ou charme

■ GRAND BAHAMA BIRDERS B&B

☎ +1 242 357 5054 / +1 866 440 4542
www.grandbahamabirdersbandb.com
erikagatesgb@aol.com

À 3 minutes à pied de la plage de Lucayan Beach et du gold Reef Golf Course.

À partir de 79 US\$ pour deux personnes à la Seagate House. Pour le Garden Apartment (2 chambres), comptez 100 US\$ pour deux et 150 US\$ pour quatre.

Une option comme on les aime, façon Bed and Breakfast intimiste à proximité immédiate de la plage et du golf. Erika Gates, qui tient par ailleurs le Garden of the Groves et l'agence Grand Bahama Nature Tours, est une ornithologue confirmée et a conçu trois maisons d'accueil pour les amoureux du grand air et des oiseaux. Toutes sont directement reliées à une réserve privée où vous pourrez flâner au fil de sentiers aménagés et de bancs parsemés. Les chambres de la Seagate House se partagent un salon et une salle à manger commune, et jouissent d'une cuisine tout équipée, d'un jardin et d'une terrasse ; le Garden Apartment, quant à lui, dispose de deux chambres, d'une kitchenette et d'une terrasse ; la Treehouse enfin, se targue de deux belles vérandas et de deux lits *queen-size*. N'hésitez pas à contacter la maîtresse des lieux, qui saura vous renseigner davantage.

■ OCEAN REEF & YACHT CLUB

Bahama Reef Boulevard

☎ +1 242 457 9177 / +1 242 373 4661

www.oryc.com – kor.dormans@gmail.com

Une résidence familiale au très bon rapport qualité-prix : à partir de 110 US\$ l'appartement 1 chambre, de 150 US\$ l'appartement 2 chambres et de 210 US\$ l'appartement 3 chambres. Ajoutez 7,5 % de TVA.

Après avoir travaillé dans les plus grands hôtels du vieux continent et s'être fait une expérience de plusieurs années au George V à Paris, Kor Dormans, belge francophone, a décidé de s'implanter ici même à Freeport. Avec son épouse, ils tiennent cette résidence hôtelière de mains de maîtres : 60 appartements de 1 à 3 chambres, une marina de 60 emplacements, deux piscines dont une avec bains à remous, le restaurant Ocean Blue, sympa et bon marché, des animations tous les soirs, sans oublier le pot d'accueil hebdomadaire du lundi. Et c'est donc dans un français absolument parfait que Monsieur, aux petits oignons, vous donnera le plein de conseils pour que votre séjour sur Grand Bahama Island demeure inoubliable... Pour vos réservations, n'hésitez donc pas à passer en direct !

■ PELICAN BAY HOTEL

Marina – Sea Horse Lane

☎ +1 242 373 9550

www.pelicanbayhotel.com

reservations@pelicanbayhotel.com

88 chambres à partir de 165 US\$ la standard, et 94 suites spacieuses à partir de 215 US\$. Petit déjeuner à 19 US\$. Tarifs préférentiels sur Internet.

Une architecture surprenante, entre Europe et Caraïbes, donne un charme particulier à cet hôtel. Téléviseur intégré dans un meuble, salle de bains simple avec WC intégré, air conditionné, téléphone, coffre-fort, petit coin cuisine, réfrigérateur et balcon qui domine une piscine ombragée de cocotiers. Les 94 suites sont spacieuses, carrelage tons beiges, agréablement décorées avec beaucoup de goût, mobilier de bois, tissus clairs, et touches artistiques, bibliothèque derrière la télé, petite terrasse. *What else ?* Le petit déjeuner se prend au 4^e étage dans un autre bâtiment, terrasse avec vue sur le canal très sympa. L'hôtel donne sur la marina de Port Lucaya, la plage est à quelques pas on y accède par un petit chemin. Trois piscines, un spa *Esthetics Spa*, une salle de fitness et un restaurant complètent le décor. Navettes gratuites toutes les heures pour Taino Beach.

■ VIVA WYNTHAM FORTUNA BEACH

Churchill Drive, Dubloon Road

Fortuna Beach

☎ +1 242 373 4000

www.vivaresorts.com

ventas@vivaresorts.com

À partir de 80 € par personne et par jour en formule all inclusive. Réservation possible via le site Internet, et auprès de la plupart des TO français. Formule tout compris disponible au départ de Paris.

Nous y avions séjourné en 2015 et avions déjà admiré la bonne tenue de l'établissement ; deux ans plus tard, c'est un hôtel presque flambant neuf que nous avons retrouvé, ce qui est d'autant plus admirable après le passage de l'ouragan Matthew en 2016 ! Un très beau lifting a en effet été opéré et l'ensemble est monté en gamme, se dotant d'une quatrième étoile qu'il n'a pas volée. Les 274 chambres, réparties en 3 catégories, s'égrènent dans des bâtiments de deux niveaux tout au plus, elles sont bien équipées et possèdent toutes balcon ou terrasse avec vue sur les mouettes. Côté restauration, outre le grand buffet Junkanoo, le Viva la Pizza propose des spécialités italiennes dans une ambiance plus intime, le Bamboo quant à lui, vous invite à un voyage culinaire en Asie, tandis que le restaurant fusion Viva Café, propose une carte gastronomique. Réservation indispensable à l'accueil pour chacun d'eux ! Tout au long de la journée, les bars offrent de quoi apaiser les petites faims. La journée est rythmée par les activités sportives, snorkeling, plongée (avec supplément), planche à voile, kayak, aquagym, tir à l'arc, tennis (2 courts), volley-ball, paintball, tir à l'arc, fitness avec sauna, vélos à disposition pour explorer les environs (une balade guidée est aussi proposée tous les jours à 17h), et même trapèze volant... Une belle et grande piscine se niche au cœur du complexe. Le soir, des spectacles de bonne facture permettent de patienter jusqu'à l'ouverture de la discothèque. Pour toute autre excursion, un bureau se tient à votre disposition et l'équipe saura vous conseiller (nage avec les dauphins, tours en bateau, location de voiture, pêche, tours en 4X4, voile au coucher du soleil...). L'ambiance internationale est conviviale à souhait, et vous trouverez aisément un membre du personnel parlant français. Le service est très efficace, et le tout idéal en somme pour des vacances en famille. Packs thématiques également disponibles.

REPÉREZ LES MEILLEURES VISITES

★ INTÉRESSANT ★★ REMARQUABLE ★★★ IMMANQUABLE ★★★★★ INOUBLIABLE

TOUT AU LONG DE L'ANNÉE, "SEUL" SIGNIFIE "CÉLIBATAIRE".
CHEZ VIVA WYNDHAM, "SEUL" SIGNIFIE "ENSEMBLE".



FIND THE TRUE MEANING OF THINGS.
Reset at Viva Wyndham.

Mexico - République Dominicaine - Bahamas

ventas@vivaresorts.com | www.vivaresorts.com | [f](#) [t](#) [@](#) vivaresorts



WYNDHAM
ALL-INCLUSIVE RESORTS

■ TAINO BEACH RESORT & CLUB

Jolly Roger Drive

☎ +1 242 350 2200 / +1 242 373 4677

www.tainobeach.com

info@tainobeach.com

64 chambres au Flamingo Bay Resort (juste en face) : de 75 à 125 US\$ par chambre selon la saison. 157 appartements dans la structure principale de 125 US\$ le studio à 175 US\$ le T2. C'est l'établissement type de Freeport, proposant à la fois une formule *time-sharing* prisée de la clientèle américaine, et une formule hôtelière classique. Mais particularité : le Taino Beach se targue de la plus grande piscine de l'île ! Toboggans, grottes, et même un bar dissimulé dans une cavité que l'on dirait presque marine. Beaucoup d'activités nautiques sont proposées, telles que du jet ski, des sorties bateaux, du kayak ou du paddle notamment. Une navette est également mise à disposition toute les heures (entre 8h et 23h) pour rejoindre Port Lucaya. Trois à quatre soirs par semaine, l'établissement organise enfin son fameux *bonfire* : soirée feu de camp sur la plage avec animations diverses et variées. L'ensemble est sympa, un poil trop américanisé peut-être...

Luxe**■ GRAND LUCAYAN LIGHTHOUSE POINT**

1 Sea Horse Lane

☎ +1 242 373 1333

www.grandlucayan.com

reservations@grandlucayan.com

196 chambres disponibles en hébergement seul ou en all inclusive. Tarifs variables selon la vue et la saison : se renseigner.

Du plus grand hôtel de l'île, seul demeure aujourd'hui le Lighthouse Point, son aile la plus récente et la plus intimiste peut-être. Le Grand Lucayan tel que nous l'avions trouvé en 2015 a en effet fermé ses portes à la suite de

l'ouragan Matthew. Aujourd'hui en tous cas, les 196 chambres réparties sur trois niveaux sont pimpantes : mobilier un brin imposant parfois mais tous les éléments de confort sont bien là. Un spa, un centre de fitness très complet, un bassin de nage et un bain à remous viennent compléter l'ensemble, et l'on adore la piscine à débordement en croissant de lune donnant sur la belle plage de sable fin. L'hôtel compte aussi quatre restaurants et bars dont la Pizzeria Capri, une bonne table aux accents italiens particulièrement recommandée en soirée, et le Portobello's, proposant un buffet au petit déjeuner et à midi, et une formule plus raffinée pour le dîner.

Se restaurer

C'est objectivement, et malheureusement, une petite hécatombe culinaire qui s'est abattue sur Freeport et Lucaya à la suite de l'ouragan de 2016. Beaucoup d'établissements ont fermé leurs portes notamment au Port Lucaya Market Place, qui concentrait plus d'une trentaine d'adresses de toutes sortes. Qu'à cela ne tienne, en attendant leur réouverture, on trouvera de quoi se faire plaisir dans les restaurants du Grand Lucayan Lighthouse Point, du Pelican Bay, et surtout si vous êtes de passage un mercredi, ne manquez pas le fish fry de Smith Point ! L'occasion de déguster dans un cadre authentique d'excellentes spécialités à prix doux.

■ SABOR

Pelican Bay Hotel

☎ +1 242 373 5588

www.sabor-bahamas.com

Ouvert tous les jours midi et soir. Plats entre 10 et 38 US\$.

Installée dans le jardin du Pelican Bay Hotel, le Sabor est une table agréable proposant une cuisine fusion et internationale permettant à tout



Fruits Vendors Market.



Fruits Vendors Market.

© THE ISLANDS OF THE BAHAMAS

un chacun de trouver son bonheur : escargots à l'ail ou pad thai en entrée par exemple ; agneau braisé au vin rouge ou *cracked conch* en plat principal. Le restaurant jouit d'un petit deck sur le canal que l'on peut privatiser en soirée pour un dîner romantique...

Sortir

L'animation hebdomadaire à Freeport, c'est sans conteste le fish fry du mercredi ! Locaux et touristes s'y mélangent dans une atmosphère décontractée et authentique, autour d'un bon repas traditionnel et d'une folle soirée musicale. Côté plage, les hôtels et restaurants type Taino Beach Resort organisent régulièrement des soirées feu de camp – ou *bonfires* – avec spectacles folkloriques et jeux à coucher dehors. L'ambiance y est très bon enfant et l'on passera forcément une bonne soirée ; les bahaméens cependant s'y font rares.

■ FISH FRY

Smith's Point Beach

A côté de Taino Beach

Tous les mercredis soir ambiance locale, on mange sur le pouce et on danse sur la tête.

L'histoire et les anecdotes créent les institutions. Le Fish Fry est l'endroit incontournable de l'île le mercredi. Sur la plage à droite, la gargote en extérieur prépare du poisson grillé et de la langouste accompagnés de riz et de macaronis, tandis qu'à gauche, le bar bien équipé vous garantit une soirée festive. L'ambiance monte crescendo pour se terminer sur des rythmes endiablés. Roots ragga et salsa mix... C'est show !

À voir – À faire

Tous les hôtels proposent des réservations pour des excursions. Les organisateurs récupèrent et redéposent les clients à leur hôtel. Les tarifs sont identiques si l'on fait les réservations en direct.

■ BAHAMIAN BREWERY & BEVERAGE CO



Au nord de Freeport en direction de West End
☎ +1 242 352 4070

www.bahamianbrewery.com

A l'intersection sur la route de Queen's Highway et Grand Bahama Way

Ouvert du lundi au samedi de 9h à 18h. Visite 8 US\$. Durée : 30 à 45 minutes suivies d'une dégustation. Boutique sur place.

La brasserie de James Jimmy Sands a ouvert ses portes en 2006 avec le lancement de la.... Sands (5,2 %). On peut la visiter avec un guide pour se familiariser avec les techniques de brassage et déguster des bières locales en fin de visite. Elle emploie aujourd'hui une cinquantaine de personnes entre Freeport, Nassau et le reste de l'archipel. La brasserie abrite également une boutique et un jardin. À faire !

■ DOWNTOWN FRUIT & VEGETABLE VENDORS MARKET

Bus Terminal

Downtown Freeport

Situé dans le centre de Freeport, c'est un minuscule marché de fruits et légumes pour les locaux, qui tient en une allée où les stands se font face.

Il a été intégralement rénové en 2016 ! Les petits étals colorés proposent des ananas, des mangues, des pommes, des bananes, joliment empilés en un ordonnancement savamment étudié, de succulents crabes de terre s'entassent dans des nasses de fer où ils se débattent sans espoir. Les marchandes attendent le chaland en bavardant joyeusement et pour tuer le temps, les joueurs de dominos s'affrontent en sirotant une Sands ou une Kalik bien fraîche. Au-delà des fruits, essayez la sauce maison au piment rouge vendue dans des bouteilles d'alcool. À la tombée du jour, chacun ferme boutique pour rejoindre son domicile et le marché s'endort jusqu'au lendemain matin.

■ GARDEN OF THE GROVES

Midshipman Road

À l'angle de Magellan Drive

☎ +1 242 374 7778

www.thegardenofthegroves.cominfo@thegardenofthegroves.com

À droite en sortant du Viva Wyndham Fortuna Beach. À 10 kilomètres de Port Lucaya Marketplace, prendre la E Sunrise Highway sur 9 km, prendre à droite sur Fortuna Bay Drive et à gauche vous trouverez Midshipman Road. *Ouvert tous les jours de 9h à 16h. Visites guidées sur réservation. Entrée adulte 16,50 US\$, 11 US\$ pour les moins de 12 ans. Un programme est par ailleurs proposé par Grand Bahama Nature Tours (même gestion) : tour de la ville et du Garden of the Groves incluant transfert vers et depuis votre hôtel : 38 US\$. Café restaurant, boutiques de souvenirs. Accessible aux personnes à mobilité réduite (fauteuil roulant disponible).*

Baptisé du nom du fondateur et architecte de Freeport, Wallace Groves, le jardin tropical déploie son exubérante végétation au milieu de cascades, et un lac artificiel apporte une note de fraîcheur. Ici fougères, fleurs, arbres rares sont protégés. Une très large variété d'arbres, d'arbustes et de fleurs rares s'épanouissent en toute quiétude. Une réserve d'oiseaux, qui amuse les enfants avec ses perroquets, oies, tortues et des poissons aussi dans le lac artificiel. L'endroit est fort prisé pour immortaliser les couples de

jeunes mariés dans un décor tropical idyllique. D'ailleurs une petite chapelle est perchée sur une hauteur pour que les couples y reçoivent les bénédictions. On y découvre également le labyrinthe spirituel qui n'est autre que la réplique de celui que l'on trouve à l'intérieur de la cathédrale de Chartres. Côté shopping on retrouve des produits artisanaux et naturels comme ceux d'Abaco Neem, librairie, les petites échoppes sont semblables aux constructions de Green Turtle et Hope Town. Conseil futé : au bar situé à côté du lac ne pas hésiter à s'asperger de lotion anti-moustiques... On peut aussi y déjeuner. À noter enfin que le Garden of the Groves propose trois options d'hébergement type Bed & Breakfast à proximité, renseignez-vous sur www.grandbahamabirdersbandb.com.

■ PORT LUCAYA MARKET PLACE

Port Lucaya

☎ +1 242 373 8446

info@portlucayamarketplace.com*Ouvert tous les jours du matin au soir.*

S'il a un peu perdu de sa superbe après Matthew en 2016 et la fermeture d'un certain nombre de restaurants, le Port Lucaya Market Place demeure un lieu où il fait bon flâner. On adore ses gargotes colorées tirées à quatre épingles, où vous pourrez notamment dénicher de beaux articles de vannerie. Buvez un verre, mangez un morceau et perdez-vous aussi dans le dédale de boutiques.

*Garden of the Groves.*



the Garden of the Groves




www.TheGardenOftheGroves.com

— Nos B&B —



www.GrandBahamaBirdersBandB.com

GRAND BAHAMA



NATURE TOURS



www.GrandBahamaNatureTours.com

■ RAND NATURE CENTRE

East Settler's Way ☎ +1 242 352 5438
www.bnt.bs – bnt@bnt.bs

A 3 kilomètres au nord de Port Lucaya Marketplace. Prendre la direction du nord sur Albatros Drive, première à gauche sur Fiddler's Green Street, 2^e à droite sur Sergeant Major Drive, continuer 1 300 mètres et tourner à gauche East Settler's Way, le centre est à 1 kilomètre.

Ouvert du lundi au samedi de 9h à 16h. Entrée 5 US\$ par adulte, 3 US\$ par enfant (5-12 ans), gratuit pour les plus jeunes. Tarifs susceptibles d'évoluer. Circuits guidés possibles : se renseigner.

Un temple pour le *birdwatching* ! Le parc de 40 ha est agrémenté d'agréables sentiers pédestres ondulants qui partent à l'assaut de la flore et de la faune locales. On dénombre pas moins de 130 variétés de plantes indigènes et de nombreuses espèces d'oiseaux, dont une espèce de passereau en voie d'extinction originaire de l'Ontario : la paruline de Kirtland, mais aussi le tangara, l'amazone de Cuba, on découvre également une vingtaine d'espèces d'orchidées différentes et des plantes tropicales utilisées dans la *bush medicine*, la médecine traditionnelle. Soyez vigilant et observez également les oiseaux-mouches, aux battements d'ailes si rapides qu'ils se maintiennent sur place, ainsi que les lézards à queue enroulée endémiques des îles... N'oubliez pas les jumelles !

■ THE PERFUME FACTORY ★

International Bazaar
☎ +1 242 352 9391
www.perfumefactory.com
info@perfumefactory.com
En face du Straw Market

Ouvert du lundi au vendredi de 9h à 17h, et le samedi de 11h à 15h. Entrée libre.

Abrutée dans une reproduction de demeure cossue datant du XVIII^e siècle, derrière le Bazar international, la fabrique conçoit des parfums à partir d'essences naturelles locales ou importées. On découvre un atelier de composition de parfums, l'assemblage des essences au cours d'une courte visite guidée d'une dizaine de minutes. On vous proposera même, expérience originale, de créer votre propre parfum et d'en emporter une bouteille pour quelque 35 US\$. Détour conseillé pour cette maison de poupée.

Sports – Détente – Loisirs**■ BAHAMAS ADVENTURES**

Jolly Roger Drive
☎ +1 242 727 2367
www.bahamas-adventures.com
ceos@bahamas-adventures.com
À côté du Taino Beach Resort

Un large choix d'activités de loisirs, essentiellement tournées vers la mer.

Plutôt nature, plutôt culture ou plutôt Aventure ? Cesar Ochoa propose des activités variées et vous trouverez forcément chaussure à vos pieds : voile, snorkeling, safari en jet-ski, sorties en camion 4X4, ou encore excursions à la conquête des parcs nationaux de l'île, faites votre choix !

■ GRAND BAHAMA NATURE TOURS

☎ +1 242 373 2485
www.grandbahamanaturetours.com
gbntours@hotmail.com

Comptez 96 US\$ les excursions jeep, vélo, kayak et quad ; 38 US\$ pour the Garden of the Groves ; 45 US\$ pour la Perfume Factory. Sorties d'observation des oiseaux également disponibles. Transferts inclus depuis tous les hôtels de Freeport/Lucaya.

L'agence propose un panel étoffé de 6 excursions et activités différentes, parmi lesquelles jeep, quad, VTT ou kayak à travers le Lucayan National Park, pour une découverte alternative de Grand Bahama Island. Les excursions kayak notamment, commencent par une traversée des forêts de pins pour atteindre le centre de l'île. Ensuite, avant d'embarquer, les guides font un rapide briefing sur la technique du kayaking. La balade se fait en mer ou à travers d'étroites voies dans la mangrove sauvage durant environ 45 minutes. On atteint une magnifique plage sauvage où un petit buffet attend les rameurs. Après un bon moment de détente, une promenade permet de se familiariser avec les plantes et les insectes locaux, et de visiter les grottes habitées par les chauves-souris, autrefois lieux funéraires des Indiens lucayans. La sortie VTT, quant à elle, inclut un déjeuner au Garden of the Groves, que l'on aura le loisir de visiter ensuite.

■ PINETREE STABLES

À 10 minutes environ de tous les hôtels de Freeport

☎ +1 242 602 2122
www.pinetree-stables.com
tropicalappaloosas@mac.com

Promenades à cheval tous les jours en matinée pour tous les cavaliers de plus de 8 ans, débutants ou confirmés. Comptez 165 US\$ pour une balade de 2h. Réservation indispensable. Étant les seuls sur l'île à proposer des éco-tours à cheval, Chris May et Linda Buchanan sont très, très sollicités. Pensez donc à réserver pour profiter de ce moment d'exception à travers forêts de pins, dunes de sable, plages intactes et sentiers de randonnée. Nul besoin d'être un cavalier chevronné pour passer un excellent moment sur le dos de leurs dociles montures.

► **Theo's Wreck.** C'est un des sites les plus populaires de l'île. L'épave d'un cargo de 70 m coulé en 1982 repose sur le côté par 30 m de profondeur. L'épave est recouverte d'un épais manteau de concrétions et tapissée d'éponges et de gorgones. Elle abrite de nombreux poissons, des jacks, des tortues et des murènes qui se cachent dans la structure. On peut en explorer la salle des machines.

► **Papa Doc Wreck.** On découvre sur ce site l'épave d'un bateau de 21 m qui coula durant un orage en 1968, alors qu'il faisait route vers Haïti pour soutenir les troupes de Duvalier.

► **Etheridge Wreck.** Cette épave d'un car-ferry qui opérait en Caroline a été coulée volontairement. Elle sert de décor à des séquences du film *Halloween*.

► **Blackbeard's Springs.** De belles colonies de coraux durs et mous ourlent les parois d'un trou bleu.

► **Rose Garden.** Le site présente une grande étendue de coraux de différentes espèces, parcourue par des allées de sable. Un petit trou bleu se dessine à proximité.

► **Picasso's Gallery.** Voilà un site idéal pour la macrophotographie. Il possède une belle concentration de coraux multicolores et offre de multiples facettes de la vie sous-marine.

► **Pillar Castle.** On découvre sur ce site de belles formations de coraux cièrges qui se dressent fièrement dans l'eau limpide. Une large caverne s'offre à l'exploration.

► **Moray Manor.** Le site présente de belles formations coralliennes. Au plus profond du récif, on observera une intéressante colonie de corail noir. Le site est fréquenté, entre autres, par des snappers et des tortues.

► **Shark Junction.** C'est un site de *shark feeding*, fréquenté par les prédateurs.

► **Les tunnels.** Ce site est composé de passages étroits et houleux peuplés de *snappers* à queue jaune et de *snappers* moutons.

► **Pygmy Caves.** Le site présente des grottes et des cavernes tapissées de coraux de différentes espèces.

► **Ben's Cave.** À cet endroit, le récif forme une vaste grotte très ouvragée et décorée de nombreuses stalagmites et stalactites. L'eau y est très limpide.

► **Sinaca's Wreck.** L'épave d'un navire coulé en 2016, que l'on peut découvrir à une trentaine de mètres de profondeur.

■ UNEXSO

Royal Palm Way ☎ +1 242 373 1244
www.unexo.com – info@unexo.com

Situé sur la marina à côté de l'hôtel Pelican Bay. *Plusieurs types de plongées proposées pour les débutants et les plus expérimentés. Plongée dauphins à 235,43 US\$, requins à 117,18 US\$, plongée de nuit à 84,93 US\$, etc. Rencontre avec les dauphins au Sanctuary Bay : 91,38 US\$ par adulte et 53,75 US\$ par enfant. Nage avec les dauphins : 192,43 US\$. Nage en pleine mer : 235,43 US\$. Possibilité d'organiser des packages tout compris plongée + hébergement. Devis sur demande.*

Ce centre PADI est le plus ancien et le plus important de l'île. Il compte 18 instructeurs et possède 9 bateaux de 12 à 30 passagers. Étant très prisées, les réservations sont obligatoires pour les sorties dauphins : rencontre, nage, plongée en pleine mer ou même stage de dressage... De la pure magie ! Par ailleurs pionnier avec le programme de plongée requins depuis 1965, UNEXSO fait un grand travail de sensibilisation sur le comportement inoffensif des squales et de conscientisation sur la nécessité de protéger cette espèce marine. Autres options disponibles : découverte d'épaves, corail et fonds sous-marins divers, cours d'initiation... Après une journée chargée en émotion le centre offre la possibilité de se détendre à la piscine et de prendre un verre et déguster une spécialité culinaire au « Dive In Pool Bar & Grill ». Côte shopping on ne vous oublie pas avec la boutique spécialisée (Sun and Sea Outfitters), un petit musée de plongée au 1^{er} étage où l'on peut observer des équipements originaux appartenant à l'institution opérationnelle depuis 1965. Photos et vidéos sous-marines disponibles. Le centre possède deux piscines d'entraînement.

■ REEF OASIS VIVA BAHAMAS

Viva Wyndham Fortuna Beach
Churchill Drive and Dubloon Road
☎ +1 242 350 2923 / +1 242 441 6254
www.reefoasisdiveclub.com
info@reefoasisdiveclub.com

Comptez 55, 110, 160 et 205 US\$ pour respectivement 1, 2, 3 et 4 plongées. Plongée requins à partir de 85 US\$. Stages et certifications PADI.

Partez à la découverte de poissons tropicaux, de tortues de mer, de requins sur plus d'une vingtaine de sites. Vous irez également explorer les épaves qui gisent dans les fonds marins du coin dont le Papa Doc, gisant depuis 1968 à 20 mètres de fonds : il s'agit d'une embarcation appartenant à un groupe de mercenaires dirigés pour combattre pendant la révolution haïtienne François Duvalier (alias papa Doc) le président dictateur au pouvoir de 1957 à 1971.

■ REEF GOLF CLUB

Le parcours fait partie du Grand Lucayan

☎ +1 855 350 4653

☎ +1 242 373 1333

www.grandlucayan.com

Ouvert tous les jours de 10h à 18h, et jusqu'à 19h en été. Renseignez-vous auprès du Grand Lucayan Lighthouse Point.

Ce 18 trous par 72 dessiné par Robert Trent Jones Junior en 2000 se trouve proche des boutiques de Port Lucaya Marketplace. Le golf accueille le PGA Senior Slam. Immenses bunkers et grands plans d'eau ponctuent le parcours qui est assez plat et entouré de maisons. Comptez entre 3 et 4h pour faire les 18 trous, il y a 11 lacs à passer...

■ REEF TOURS

Port Lucaya Marketplace

☎ +1 242 373 5880

☎ +1 242 373 5892

www.reeftoursfreeport.com

reeftours@coralwave.com

Excursions diverses et variées partir de 80 US\$ par adulte (tarifs sujets à évolution).

Sur terre ou en mer, cette agence propose des sorties de toutes sortes pour découvrir ou redécouvrir les trésors de Grand Bahama. Pêche au gros, segway, voile, bateaux à fond de verre, snorkeling, tours en Harley, et même parachute ascensionnel. Les départs sont quotidiens et se font sur réservation.

Visites guidées**■ BLUE GREEN OUTDOORS**

☎ +1 242 727 6161

www.bluegreenoutdoors.com

bluegreenoutdoors@yahoo.com

Observation des oiseaux et découverte de l'Est sauvage et authentique de Grand Bahama. Demie-journée « Urban Birding » à Freeport à 76 US\$ par adulte (40 US\$ par enfant) ; journée « Bird Watching Hiking Tour » ou « Kayaking and Snorkeling Tour » à 118 US\$ par adulte (60 US\$ par enfant) ; « West Heritage Tour » à 90 US\$ par adulte (50 US\$ par enfant).

Natif de Grand Bahama et passionné par son île et ses richesses variées, Rudy Sawyer vous emmène à la découverte des recoins les mieux cachés de Freeport et des villages de la pointe Est. Au cours de l'une de ses excursions à la journée, nage et snorkeling dans un blue hole méconnu, ou bien randonnée dans une forêt de pins avec observation des oiseaux à la clé. A midi, loin des restaurants à touristes, vous attend un repas de poisson ou de conch avec traditionnel pea's & rice, concocté par les habitants d'un village presque oublié.

WEST END

West End est connu pour son implication dans la contrebande d'alcool pendant la prohibition, et abrite le plus vieil hôtel de Grand Bahama Island. Incroyable mais vrai : la petite bourgade est encore la capitale historique de l'île !

Malheureusement délaissée par le gouvernement face à la montée en puissance de Freeport, ville privée, West End a des airs de village fantôme.

Partiellement détruits par les deux ouragans successifs du milieu des années 2000, tous les bâtiments et installations n'ont pas encore été réhabilités mais un programme de reconstruction pour une mise en valeur historique est en cours.

Les points d'intérêts à proprement parler ne sont donc pas nombreux pour l'instant ; on viendra plutôt dans cette partie de l'île pour profiter du dépaysement et de la douceur de vivre qu'elle a à offrir.

■ OLD BAHAMA BAY RESORT & YACHT HARBOUR

☎ +1 242 350 6500

www.oldbahamabay.com

info@oldbahamabay.com

À partir de 210 US\$ pour deux la suite côté piscine, et de 600 US\$ la suite 2 chambres face océan.

Isolé à l'extrémité ouest de l'île, à proximité du village de West End et à 30 minutes de l'aéroport, ce complexe touristique propose ensemble de maisons bahaméennes donnant sur une magnifique plage aux eaux translucides. Les 75 vastes chambres et suites sont décorées avec goût, et bien équipées jusque dans les moindres détails (TV, téléphone, lecteur de CD, sèche-cheveux, mini-réfrigérateur, cafetière). Une belle piscine et de nombreuses activités sont proposées : tennis, planche à voile, snorkeling, kayaking, beach-volley, échecs géants, prêt de bicyclette, terrain de basket, ainsi que des activités dédiées aux enfants. L'hôtel possède un restaurant (The Dockside), et un bar. Côté marina, des appointements pour plaisanciers et gros bateaux.

■ WEST END ECOLOGY TOURS

5 Bayshore Road

☎ +1 242 727 1156

www.westendecologytours.com

westendecologytours@gmail.com

Sorties privées pour 2 à 6 personnes. Comptez 599 US\$ la demi-journée et 799 US\$ la journée complète (pour le bateau).

Superbes sorties snorkeling à la rencontre des raies.

FREE TOWN

Situé à une trentaine de kilomètres à l'est de Freeport, Free Town, petite bourgade, est le premier village de pêcheur que vous croiserez dans cette partie de l'île. Légèrement en amont, ne manquez pas de marquer l'arrêt au Lucayan National Park pour arpenter les quelques grottes qui le composent, et pour fouler le sable fin de la fameuse et non moins sublime Gold Rock Beach. Si par chance vous y passez à marée basse, peu de risque que vous oubliiez la pureté de ce panorama idyllique... Au loin se dévoile Peterson Cay, également classé parc national.

■ LUCAYAN NATIONAL PARK



Gold Rock Creek
www.bnt.bs
bnt@bnt.bs

Situé à 30 kilomètres à l'est de Freeport, prendre la East Sunrise Highway et la poursuivre sur une douzaine de kilomètres jusqu'à trouver la Grand Bahama Highway, continuer sur 18 kilomètres.

Ouvert tous les jours de 9h à 17h. Entrée 5 US\$ par adulte, 3 US\$ par enfant (5-12 ans) et gratuit pour les plus jeunes.

Le parc créé 1977 déploie ses 16 ha au cœur de l'île. C'est une luxuriante forêt tropicale avec ses mangroves percées de petites voies d'eau que l'on peut parcourir en kayak avec Grand Bahama Nature Tours. D'immenses grottes sous-marines dont on ne voit que la partie immergée, sont peuplées de centaines de chauves-souris — parfois un peu timides... Tant mieux ! Ces profonds puits d'eau fraîche étaient autrefois des lieux funéraires pour les Indiens lucayans. Le réseau sous-marin de grottes calcaires

et de trous bleus est l'un des plus longs du monde. Des sentiers cheminent à travers la forêt tropicale qui présente une flore préservée de massifs de lilas des Indes, de tamariniers sauvages, de raisiniers et de mangrove. Les balades permettent de découvrir les différents écosystèmes de l'île et de se familiariser avec les plantes médicinales toujours utilisées sur les îles. Dans la moiteur des sous-bois, on apprend à se familiariser avec des plantes très confidentielles. De nombreuses espèces d'oiseaux et de papillons habitent le parc. On atteint la plage déserte de Gold Rock Beach par une série de ponts de bois qui traversent la mangrove. C'est un endroit idyllique pour la baignade, particulièrement époustoufflant à marée basse.

■ PETERSON CAY NATIONAL PARK



www.bnt.bs
bnt@bnt.bs

À 24 km à l'est de Freeport, avant Free Town, cet îlot pointe son nez à 1,5 km de la côte.

Les récifs coralliens affleurent et c'est un lieu privilégié pour les snorkelers qui y observent la vie sous-marine. Les oiseaux marins sont nombreux. Grand Bahama Nature Tours y propose notamment des promenades en kayak.

MC LEAN'S TOWN

Ce bourg marque l'extrémité Est de Grand Bahama Island ; au-delà se succèdent quelques cays inhabités, paradis incontesté des pêcheurs. McLean's Town s'anime chaque année en octobre à l'occasion de son Conch Cracking Festival.



Lucayan National Park.

Tiamo South Andros.

© THE ISLANDS OF THE BAHAMAS



OUT ISLANDS



ANDROS



Si elle est la plus grande des îles de l'archipel (5 800 km²), c'est aussi l'une des moins explorées. Connue comme la « Plate », parsemée de très nombreux îlots et lagunes intérieures, elle se trouve à 48 km au sud-ouest de Nassau, de l'autre côté de la profonde faille marine appelée la « Langue de l'Océan ».

Longue de 150 km pour 65 km de large, c'est une île très sauvage à la topographie tourmentée.

Ses côtes sont incisées de criques profondes et de chenaux, dessinant de nombreux îlots inhabités. L'île est scindée en trois parties par de vastes golfes qui la découpent d'est en ouest, Andros Nord, Andros Centre et Andros Sud. Considérée comme inhospitalière du fait de sa complexité géographique, c'est une destination « éco-touristique » idéale pour les amoureux de la nature.

Family Islands ou Out Islands...

Andros, les Abacos, Eleuthera, Bimini, Berry Island, Cat Island, Harbour Island, les Exumas, Long Island et quelques autres, composent cette « famille » d'îles, aussi appelée les Out Islands. Les liens culturels et historiques qui lient les habitants de ces îles, leur chaleur naturelle, en font une étape particulière dans la géographie touristique des Bahamas. C'est vrai qu'elles sont loin de tout, ces Family Islands...

Loin des concentrations urbaines et des préoccupations administratives ou politiques, les Out Islands offrent un autre visage des Bahamas, plus authentique, où la nature est préservée et où la tradition de l'hospitalité perdure de génération en génération. Ces îles sont encore préservées de toute invasion touristique de masse et épargnées par les constructions anarchiques qui ont défiguré certaines des grandes îles. Loin des immenses complexes et des *resorts* démesurés, des petites structures de charme à taille humaine offrent une atmosphère sereine et calme. Loin de la frénésie des îles les plus connues, la région, moins développée que les grandes sœurs de New Providence ou de Grand Bahama Island, ne connaît ni l'enfer du jeu, ni les tentations du shopping, ni la déferlante de croisiéristes... Le tourisme y prend un visage plus intime, plus convivial, et les rapports y sont plus authentiques. Ce sont les îles de la tranquillité, hors du temps, hors du monde, qui imposent un rythme lent, un véritable avant-goût du paradis.

► **Pour sillonner les Out Islands, renseignez-vous sur le *Air Credit*** : en arrivant à San Salvador avec Air Caraïbes, montez à bord d'un avion charter vers les îles du Sud, un certain nombre d'hôtels font partie du programme et si le vôtre en est, un remboursement de 250 US\$ vous sera accordé.

► **Autre bon plan : le 2 *Fly Free* programme**. Billets offerts depuis Nassau vers n'importe quelle Out Island en séjournant dans l'un des hôtels partenaires du dispositif : 1 billet offert pour un séjour de 4 à 6 nuits ; 2 billets offerts pour un séjour de 7 nuits et plus.

Le bureau de promotion touristique des Out Islands et son partenaire Majestic Holidays sauront vous renseigner. Offres également disponibles chez tous les voyagistes français agréés.

■ MAJESTIC HOLIDAYS

Hillside Manor
Cumberland Street
NASSAU
☎ +1 242 323 1410

■ THE BAHAMAS OUT ISLAND PROMOTION BOARD

16 Market Street
P.O. Box CB-10965
NASSAU
☎ +1 242 322 1140

Les paysages intérieurs se composent de vastes et denses forêts tropicales de pins, de palmiers et d'acajous, habitats d'oiseaux comme des perdrix, des canards, des pigeons et des perroquets. Andros compte quatre espèces d'oiseaux endémiques, que l'on peut notamment découvrir lors d'une balade nature, par exemple organisée au Small Hope Bay Lodge. Les zones broussailleuses appelées « bush » abritent une quarantaine d'espèces d'orchidées sauvages. La mangrove, très présente sur la côte ouest, abrite de nombreux oiseaux marins. De nombreux iguanes, des lézards à queue enroulée et des sangliers sauvages sont également les hôtes permanents d'Andros.

La population est concentrée sur la côte est, qui compte seulement une douzaine de villages. La majorité des hôtels aussi se situent entre Nicholl's Town et Mangrove Cay. Il s'agit le plus souvent de petites structures qui comptent, au plus, 10 à 20 chambres.

La barrière de corail se déploie le long de la côte est et sépare l'île de la haute mer. La Langue de l'Océan, une faille de 1 800 m de profondeur est un haut lieu de la plongée. Ses fameux trous bleus attirent de nombreux plongeurs fascinés par cette énigme de la nature. D'ailleurs, l'île abrite le plus vieux centre de plongée de l'archipel au Small Hope Bay Lodge, ouvert en 1960, qui en a fait sa spécialité.

L'autre activité reine à Andros, c'est le bonefishing. La pêche s'est développée grâce aux possibilités multiples qu'offrent les platiers comme les eaux profondes. On y pêche à la mouche, au harpon, à la traîne, à la palangre, avec un permis à se procurer au port d'entrée de l'île. Enfin, un artisanat de batiks, original sous ces latitudes, s'est développé sur l'île dans les

Les immanquables d'Andros

- **Partir à la découverte** des trous bleus de l'île.
- **Faire** du canoé dans les mangroves.
- **Pêcher** le bonefish dans les flats.
- **Visiter** la Andros Batik Works Factory.
- **Découvrir** les incroyables vanneries et les sculpteurs sur bois de Red Bay.

années 1970, et ses productions colorées sont exportées sur toutes les îles de l'archipel. On peut en visiter l'atelier.

- **Population** : 7 800 hab.

Histoire

Quand les conquistadors espagnols découvrirent cette île, ils la baptisèrent « la Isla del Espíritu Santo » (l'île du Saint-Esprit), en respect de leurs traditions religieuses. Les premiers colons de l'île furent des esclaves échappés des plantations du sud de l'Amérique (Louisiane) et des Indiens séminoles venus de la Floride au cours du XIX^e siècle.

Compte tenu de sa topographie, Andros représentait pour ces fuyards des cachettes à la fois proches et difficiles à repérer. Ils se réfugièrent notamment au nord de l'île où ils fondèrent le village de Red Bays ; leurs descendants y vivent encore et y entretiennent une tradition artisanale autour de la paille.



Fabrication des batiks.

Andros



- Aéroport
- Clinique
- Marina
- Site de plongée
- Curiosité



Le chickcharny et le lusca, créatures mystiques d'Andros...

La légende du *chickcharny* est née au XIX^e siècle des traditions orales véhiculées par les Indiens séminoles. Cette créature imaginaire a atteint le statut de véritable mythe à Andros. C'est une étrange espèce de monstre, mi-humain mi-volatile aux yeux rouges phosphorescents, portant une sorte de barbe hirsute, et dont le corps est revêtu de plumes vertes. Il possède trois doigts et trois orteils, et vit suspendu aux arbres par la queue, embusqué dans les forêts. Il guette le passant solitaire pour lui jeter un sort ou lui porter chance selon la nature de ses intentions. Méfiance, donc, lors des balades nocturnes... Le Lusca quant à lui, mi-pieuvre, mi-requin, habiterait les nombreux trous bleus de l'île : ouvrez l'œil !

CENTRAL ANDROS

ANDROS TOWN – FRESH CREEK

Cette région constitue le centre d'Andros. La baie s'enfonce au cœur de l'île. C'est un coin très prisé des plongeurs, à cause notamment du trou bleu du Captain Bill. Le village d'Andros Town se trouve à 3 km de l'aéroport. Il concentre tout ce que la région compte de vie sociale et offre des possibilités d'hébergement.

Transports

Comment y accéder et en partir

► **Avion.** Andros compte quatre aéroports dont trois internationaux (seul celui de Mangrove Cay ne l'est pas). Andros Town (Fresh Creek) au centre, tout comme Mangrove Cay d'ailleurs, est desservi tous les jours avec Leair Charter. La compagnie charter Watermakers Air est également présente à Andros Town depuis Fort Lauderdale.

► **Ferry.** Le ferry de la compagnie Bahamas Ferries dessert Fresh Creek. Les liaisons se font chaque vendredi depuis Nassau. Comptez 2h45 de trajet.

► **Mail-boat.** Plusieurs *mail-boats* desservent Andros.

■ BAHAMAS FERRIES

☎ +1 242 323 2166

☎ +1 242 394 9700

www.bahamasferries.com

info@bahamasferries.com

Dessert Fresh Creek depuis Nassau le vendredi. Départ de Nassau à 7h pour une arrivée à 10h. Retour de Fresh Creek à 12h30 pour rejoindre Nassau à 15h30. Aller-retour adulte 107 US\$, enfant 68 US\$.

■ LEAIR CHARTER SERVICES

Fresh Creek

☎ +1 242 368 2919

www.flyleair.com

reservations@flyleair.com

Depuis Nassau, vols quotidiens vers Fresh Creek (et Mangrove Cay). Comptez 51,40 US\$ l'aller simple Nassau-Fresh Creek ; 71,86 US\$ pour Mangrove Cay. Horaires et tarifs complets sur le site Internet de la compagnie.

■ MAILBOAT COMPANY LTD

Horse Shoe Drive

NASSAU

☎ +1 242 502 2628

Voir page 90.

■ WATERMAKERS AIR

☎ +1 242 329 2005

www.watermakersair.com

info@watermakersair.com

La compagnie, basée à Fort Lauderdale, assure la desserte d'Andros Town, voire de Fresh Creek et Congo Town.

Se déplacer

► **Location de vélo.** Toutes les structures hôtelières prêtent ou louent des vélos pour partir à la découverte de l'île. Les distances sont longues attention, mais c'est un moyen à privilégier pour sillonner les environs de votre hôtel, surtout que l'île est très plate.

► **Location de voiture.** Elles sont beaucoup organisées par les hôtels, n'hésitez pas à vous renseigner avant votre séjour, ou même directement sur place selon la saison.

► **Taxis.** Ils sont présents à l'arrivée des avions. Comptez 1 US\$ par km, soit par exemple 20 US\$ pour rejoindre le Small Hope Bay Lodge.

Pratique

■ OFFICE DE TOURISME

Andros Town
 ☎ +1 242 368 2286 / +1 242 368 2891
 www.bahamas.com
 À côté de la marina de Lighthouse.

Se loger

■ HANK'S PLACE

Fresh Creek ☎ +1 242 368 2447
 ☎ +1 242 357 2214
 www.hanksplace2.com
 hanksplace2@outlook.com
Forfait minimum de trois nuits pour 95 US\$ la chambre par nuit (une ou deux personnes). Forfait semaine à 1 105 US\$ par tête de pipe, comprenant 7 nuits, la location d'un bateau 13 ou 14 pieds, les petits déjeuners, déjeuners, dîners et accès Internet.
 Délicatement posé sur l'eau, de beaux couchers de soleil en perspective, l'hôtel compte quatre chambres avec air conditionné. On mange sur une terrasse sur pilotis surplombant la baie. La cuisine met à profit les produits de la mer. Sorties pêche au bonefish. L'endroit est agréable.

■ KAMALAME CAY PRIVATE ISLAND & RESIDENCE

Stanyard Creek
 ☎ +1 876 631 5845 / +1 242 368 6281
 www.kamalame.com
 info@kamalame.com
 À 20km au nord de Fresh Creek
À partir de 450 US\$ le beach bungalow, de 525 US\$ la beach room, de 625 US\$ la beach suite, et à partir de 785 US\$ la cottage suite. Possibilité aussi de louer une villa. Formule tout compris ou à la carte.
 Oasis de grand luxe et étape romantique et discrète à souhait, le *lodge* se trouve sur un îlot privé de près de 5 km de long, desservi par un bateau de la propriété. Les villas et bungalows indépendants de style local, tout de pierres et de bois, sont disséminés dans la propriété, isolés et cachés dans la végétation. De différente capacité, ils peuvent accueillir de 2 à 12 personnes. Douillots, bien équipés, mobilier indonésien et tons reposants, ils sont très ouverts sur la nature. Les hôtes disposent d'une voiturette de golf pour se déplacer dans la propriété. Le Spa domine l'océan, abrité sur un ponton de bois. Ses installations sont luxueuses, et les soins multiples. Belle piscine ombragée de palmiers, tennis, kayaks, paddles et vélos. La plage immaculée est magnifique. Au nombre des activités, la plongée et la pêche sur *flats* sont les

plus prisées. Le restaurant-bar est le cœur de la vie sociale. Il propose une cuisine caribéenne gourmet. En été, des soirées barbecue sur la plage sont organisées au Tiki. Service attentif et efficace, une adresse exclusive et très intimiste.

■ SMALL HOPE BAY LODGE

Fresh Creek
 Queen's Highway
 ☎ +1 855 841 6966 / +1 242 368 2013
 www.smallhope.com
 shbinfo@smallhope.com
Entre 295 US\$ et 315 US\$ par adulte en formule tout compris. Forfaits plongée, pêche et forfaits découverte également disponibles.
 Située directement au bord d'une très belle plage ombragée de cocotiers, bordant la Langue de l'Océan, cette propriété offre 18 chambres en bungalows de bois et de pierres qui donnent directement sur la plage ombragée de cocotiers. D'une ou de deux pièces, elles conviennent aux familles comme aux couples, sont simples (ventilateur, salle de douche, climatisation en extra) et de bon goût, décorées de batiks locaux aux couleurs gaies. L'aire sociale, compte une grande salle à manger, une bibliothèque très bien fournie en livres sur le pays, la nature, la plongée et également de la littérature (le tout en anglais !), une salle de jeux, un salon TV, et une cheminée. L'ensemble est convivial à souhait et fort agréable. L'ambiance est familiale, tout le monde se connaît très vite, et très « *laxed back* ». Le wifi est mis gratuitement à la disposition des hôtes (sauf de 18h à 20h pour favoriser les échanges). De nombreuses activités, kayak, paddle, hobbie-cat, planche à voile, VTT, pêche, observation des oiseaux et autres balades nature sont proposées. Le centre de plongée est très bien équipé et propose également des sorties *snorkeling*. Il s'agit du premier centre de plongée ouvert aux Bahamas en 1960, et est depuis toujours tenu par la même famille ! De la barrière de corail aux trous bleu, en passant par les plongées requin, un beau panel est proposé par la sympathique équipe, quel que soit votre niveau. D'ailleurs pour les plus novices, une leçon est offerte avant de se jeter dans le grand bain. Le restaurant est une très bonne table familiale prenant la forme de savoureux buffets (la langouste fait souvent partie du choix !). Une super adresse pour des vacances relaxantes, sportives et nature.

À voir - À faire

■ ANDROSIA BATIK WORKS FACTORY & OUTLET STORE

Fresh Creek ☎ +1 242 376 9339
 www.androsia.com
 info@androsia.com



A côté du Lighthouse

Fabrique ouverte du lundi au vendredi de 7h à 16h. Boutique ouverte du lundi au samedi de 9h à 16h30. Initiation au batik : 25 US\$ par personne (sur réservation), repartez avec votre création ! Il ne faut pas manquer la visite de cet atelier textile créé en 1973, l'année de l'indépendance des Bahamas. La fabrication des batiks se décompose en cinq phases, la conception des motifs, l'application des formes, la teinture, le séchage et la confection. Les produits griffés Androsia, la marque de la version bahaméenne du batik, sont réalisés ici et vendus dans toutes les Caraïbes. Cet atelier emploie une douzaine de personnes qui utilisent les techniques traditionnelles wax pour réaliser des motifs inspirés de la nature locale, fleurs, poissons, coquillages très colorés. Vêtements, nappes, serviettes ou sets de table, coussins, plaids, housses de sièges auto, les créations sont déclinées à l'infini. Réalisées à la main, chaque pièce est unique. Vous pourrez aussi commander vos propres motifs.

■ BLUE HOLE & ROCKLAND PINE FOREST NATIONAL PARK



Dans les terres grosso modo entre Small Hope et Love Hill.

Ouvert à tous et entrée libre, nous recommandons toutefois de faire appel à un guide.

Il fut le tout premier parc national d'Andros, classé en 2002. Étendu sur plus de 160 km², il abrite la plus grosse concentration de trous bleus des Bahamas. Espace de protection de la faune et de la flore, il accueille de rares espèces de poissons et de crevettes, et recèle de nombreux fossiles et vestiges du passage des Lucayans. Le parc protège par ailleurs une très vaste forêt de pins poussant directement sur la roche. S'il est complexe de quantifier précisément les trous d'eau, les deux incontournables sont ceux de Captain Bill (près de 140 mètres de diamètre pour 50 mètres de profondeur) et de Cousteau, nommé ainsi suite à la découverte du Commandant Cousteau au début des années 1970, qui établit à la suite de recherches ici-même, que ces trous d'eau étaient tous reliés à l'océan. Ce dernier est l'un des plus profonds trous bleus terrestres des Bahamas avec 110 mètres de profondeur. Leur circonférence est d'une régularité épatante.

Sports - Détente - Loisirs

Plongée, pêche, kayak dans les mangroves : les activités nature ne manquent pas à Andros ! La plupart des hôtels proposent tout type d'excursions, nous avons testé pour vous celles du Small Hope Bay Lodge, très variées et chaudement recommandées.

NORTH ANDROS

NICHOLL'S TOWN

Le village de Nicholl's Town, au nord-est, est le principal centre habité de l'île d'Andros et compte environ 600 habitants. Quelques hôtels, une clinique, un service de téléphone et quelques petits restaurants en constituent toutes les ressources. Au nord du village se trouve le plus haut point de l'île. Le Morgan's Bluff est un tribut à l'ancien pirate Henry Morgan qui, selon la légende, y allumait des lanternes de nuit pour attirer les bateaux sur les récifs voisins et pouvoir ensuite les piller. La plage de Morgan's Bluff a été baptisée en sa mémoire. Dans cette zone, le pirate aurait enfoui des trésors qui n'ont pas encore été découverts à ce jour. Avis aux amateurs...

A l'entrée du village se trouve l'édifice gouvernemental qui regroupe la poste, Batelco (compagnie de télécommunication BTC), et le commissariat de police. Une banque pourra également vous dépanner. Côté hébergement, rien de mirobolant mais quelques sympathiques adresses familiales telles que le Conch Sound Resort Inn et le Andros Beach Resort.

Transports

► **Avion.** Andros compte quatre aéroports dont trois internationaux (seul celui de Mangrove Cay ne l'est pas) : San Andros au nord, tout comme Congo Town au sud, sont desservis quotidiennement par Western Air depuis Nassau.

► **Ferry.** Le ferry de la compagnie Bahamas Ferries dessert Fresh Creek (Central Andros) mais pas Andros nord. Les liaisons se font chaque vendredi depuis Nassau. Comptez 2h45 de trajet.

► **Mail boat.** Le « Lady Rosalind » opère une traversée hebdomadaire vers Morgans Bluff (Andros nord) au départ de Nassau. Comptez 6h de transport et 35 US\$ par personne.

■ BAHAMAS FERRIES

Potter's Cay Dock
NASSAU ☎ +1 242 323 2166
Voir page 89.

■ MAILBOAT COMPANY LTD

Horse Shoe Drive
NASSAU ☎ +1 242 502 2628
Voir page 90.

■ WESTERN AIR

San Andros Airport

☎ +1 242 329 4000

www.westernairbahamas.com

westernairltd@gmail.com

Deux rotations par jour depuis Nassau (8h et 15h ; retour depuis Congo Town à 8h30 et 15h30). Comptez 80 à 95 US\$ en aller-retour et 70 à 85 US\$ en aller simple.

Se loger**■ ANDROS ISLAND BEACH RESORT**

Nicholl's Town ☎ +1 242 329 1009

resortandros@aol.com

Ouvert depuis 2017.

En chambre, en suite ou en cottage, ce tout récent établissement propose des prestations modernes et des équipements tout confort. Les unités, colorées et relativement espacées, sont dotées d'écrans plats avec TV satellite (vraiment nécessaire dans un tel environnement ?), de machines à laver et sèche-linge, d'une kitchenette avec four et/ou micro-onde et du wifi. Côté loisirs, le resort se targue d'une salle de gym très complète, d'un terrain de beach-volley, d'une table de ping-pong, et met à disposition des clients vélos, matériel de snorkeling et kayaks de mer. Belle situation en bordure de l'océan !

■ CONCH SOUND RESORT INN

Entre Nicholl's Town et Conch Sound

☎ +1 242 329 2060

conchsoundresort@yahoo.com

À partir d'une centaine de dollars la chambre double. Wifi disponible.

Situé à 3 km du village, ce motel plutôt basique se niche dans une forêt de pins. Il offre des chambres simples, mais confortables, avec air conditionné et TV, et quelques bungalows avec cuisine équipée. Piscine, organisation de parties de pêche, restaurant. La plage est distante de quelques centaines de mètres, une bonne dizaine de minutes suffisent à pied.

RED BAY

Situé à l'extrémité nord-ouest, à 29 kilomètres à l'ouest de Nicholls Town, Red Bay est un pittoresque village de pêcheurs. Il est habité par les descendants des Indiens séminoles de Floride qui ont cherché refuge dans l'île au cours du XIX^e siècle. Cette population compte environ deux petites centaines d'individus. Ils y vivent encore de manière traditionnelle et réalisent de beaux objets de vannerie et de superbes sculptures sur bois qui font la joie des visiteurs. Red Bay ne possède pas de possibilités d'hébergement.

MANGROVE CAY

Mangrove Cay est isolée par deux chenaux qui la cernent, le Middle et le South Bight. Little Harbour, connu également sous le nom de Moxey Town, est le seul village du coin. L'îlot a rejoint la civilisation tardivement puisqu'il n'a été équipé en électricité qu'en 1989. Une étroite plage longe tout l'îlot face à la barrière de corail. Quelque 25 trous bleus se trouvent à proximité de Mangrove Cay. Mangrove Cay est une enclave très prisée des pêcheurs à la mouche.

Transports

► **Avion.** Andros compte quatre aéroports dont trois internationaux (seul celui de Mangrove Cay ne l'est pas). Mangrove Cay et Andros Town (Fresh Creek) au centre sont desservis tous les jours, avec Leair Charter. Flamingo Air assure également des vols tous les jours entre Nassau et Mangrove Cay.

► **Ferry.** Aucun ferry à destination de Mangrove Cay : le ferry de la compagnie Bahamas Ferries dessert uniquement Fresh Creek.

► **Mail boat.** Une fois par semaine depuis Nassau, le « Lady Katherina » dessert Lisbon

Creek (Mangrove Cay) : 6h de traversée et 45 US\$ par personne (☎ +1 242 369 0010).

■ FLAMINGO AIR

☎ +1 242 351 4963 / +1 242 377 0354

www.flamingoairbah.com

flamingoair@coralwave.com

Flamingo Air dessert Mangrove Cay deux fois par jour depuis Nassau : départs à 6h30 et à 15h, comptez 40 minutes de vol et 168 US\$ aller-retour (94,50 US\$ l'aller simple).

■ LEAIR CHARTER SERVICES

Mangrove Cay Airport

☎ +1 242 369 0020

www.flyleair.com

reservations@flyleair.com

Depuis Nassau, vols quotidiens vers Mangrove Cay (et Fresh Creek). Comptez 71,86 US\$ l'aller simple et 51,40 US\$ pour Nassau-Fresh Creek. Horaires et tarifs complets sur le site Internet de la compagnie.

■ MAILBOAT COMPANY LTD

Horse Shoe Drive

NASSAU ☎ +1 242 502 2628

Voir page 90.

Se loger

■ MANGROVE CAY CLUB

Mangrove Cay ☎ +1 242 369 0731
www.mangrovecayclub.com
liz@mangrovecayclub.com
Situé à 10 minutes de l'aéroport Clarence
A Bain.

Formule tout compris à partir de 1 700 US\$ pour 2 personnes et 2 nuits. Transport offert depuis l'aéroport de Mangrove Cay.

Le club couvre 4 hectares de nature sauvage sur la rive nord-est de Mangrove Cay, à l'est de Moxey Town. L'hôtel est situé tout près de *flats* propices à la pêche, d'ailleurs sa clientèle est essentiellement composée de pêcheurs. Les 8 suites sont réparties dans 4 chalets le long du rivage. Chacune des chambres est divisée en deux suites, séparées par un mur épais insonorisé. Les suites disposent de hauts plafonds et de ventilateurs, climatisées avec un salon, une vaste salle de bains et une terrasse privée donnant directement sur la mer. Assez exclusif pour un maximum de 16 personnes, accueil personnalisé. Bienvenue dans le fief du bonefish pour des sorties d'anthologie.

■ SEASCAPE INN

☎ +1 242 369 0342
www.seascapeinn.com
relax@seascapeinn.com

Toute l'année, comptez 159 US\$ la cabane standard vue mer et 175 US\$ la cabane supérieure vue mer (occupation simple ou double). Ajoutez 7,5 % de TVA et 6 % de taxes diverses. Petit déjeuner complet inclus, prêt de vélos et kayaks, serviettes de plage, Internet en accès libre. Transfert aéroport non inclus. Situés directement sur la plage, au milieu des cocotiers, les quelques bungalows avec terrasse et ventilateurs offrent un confort simple. Matériel de plongée et vélos à disposition. Restaurant.

■ SWAIN'S CAY LODGE

☎ +1 242 422 5018
www.swainscaylodge.com
fish@swainscaylodge.com

Selon la saison, chambre vue jardin de 188 à 214 US\$, vue mer de 214 à 226 US\$, chambre front de mer de 226 à 262 US\$ et appartement duplex de 598 à 650 US\$. Ces tarifs incluent petit déjeuner continental, prêt de kayaks, vélos et matériel de snorkeling, wifi et les taxes de service. Ajouter toutefois 7,5% de TVA.

Un resort perdu sur la plus grande île des Bahamas, base parfaite pour découvrir l'habitat marin des espèces comme le barracuda, ou quelques variétés de requins. Le resort respire le luxe et la tranquillité. Des chambres avec vue mer ou jardin. Un appartement duplex totalement équipé (3 chambres, 2 salle de bains, cuisine, salle à manger spacieuse), idéal pour les groupes et les familles. Terrasse avec vue sur 360 degrés ! Niveau gastro, le restaurant Reefside prépare la langouste, poisson, viandes et du poulet. Ouvert pour le petit déjeuner, déjeuner et dîner. Spécialisé dans la pêche sportive (bonefish). Avec des pros il est possible de naviguer vers South Bright et Middle Bright d'Andros, et selon les marées, vers l'inconnue côte ouest d'Andros histoire de croiser de rares et grandes espèces. En plus des activités de pêche, d'autres options : vélo, bird-watching, kayak et snorkeling... sans parler du « sport » favori au paradis : se détendre et se reposer.

Se restaurer

■ STACEY'S RESTAURANT

☎ +1 242 369 0161
Autour de 10-15 US\$ le plat.

Vous pourrez y savourer une honnête cuisine locale. Une petite adresse simple et sympathique où Lorraine prépare des spécialités bahaméennes. Ambiance un peu fermée avec nappes et vitre de protection.



Le Blue Hole National Park, près d'Andros Town.

SOUTH ANDROS

CONGO TOWN

Congo Town est une zone balnéaire active. C'est la plus au sud de l'île. La plage de sable blanc longue de plusieurs kilomètres est fermée par deux pointes à ses extrémités ; à l'abri du vent, c'est un endroit idéal pour savourer les plaisirs de la mer. C'est ici que se niche le resort eco-chic Tiamo South Andros.

Transports

Comment y accéder et en partir

► **Avion.** Andros compte quatre aéroports dont trois internationaux (seul celui de Mangrove Cay ne l'est pas). Congo Town au sud, tout comme San Andros au nord, sont desservis quotidiennement par Western Air depuis Nassau.

► **Ferry.** Aucun ferry à destination de Congo Town et de South Andros : le ferry de la compagnie Bahamas Ferries dessert uniquement Fresh Creek.

► **Mail boat.** Le « Captain Moxey » assure une fois par semaine une traversée vers Driggs Hill (Andros sud) au départ de Nassau : comptez 35 US\$ par personne et 7h de trajet (☎ +1 242 393 1064).

MAILBOAT COMPANY LTD

Horse Shoe Drive
NASSAU
☎ +1 242 502 2628
Voir page 90.

WESTERN AIR

☎ +1 242 369 2222
www.westernairbahamas.com
westernairltd@gmail.com

Deux rotations par jour depuis Nassau (8h et 15h ; retour depuis Congo Town à 8h30 et 15h30). Comptez 80 à 95 US\$ en aller-retour et 70 à 85 US\$ en aller simple.

Se déplacer

► **Location de voiture.** Du côté de South Andros, notons les compagnies Green's Car Rental (☎ +1 242 369 3596) et Lenglo Car Rental (☎ +1 242 369 1702).

► **Taxi.** Entre Congo Town et Kemps Bay, comptez environ 25 US\$.

Pratique

CONGO TOWN CLINIC

Centre-ville
☎ +1 242 369 4849

Se loger

TIAMO RESORTS

Driggs Hill
Entre Congo Town et Mangrove Cay
☎ +1 786 374 2442 / +1 242 225 6871
www.tiamoresorts.com
reservations@tiamoresorts.com
Fermé en septembre et octobre. Le propriétaire est français. Selon la saison, Sunset Room de



Fabrication des batiks.

810 à 960 US\$, et villas de 1 050 à 4 500 US\$ (selon la catégorie également). Formule tout compris avec les trois repas, boissons sans alcool et les transferts hôtel – aéroport (de Mangrove Cay ou Congo Town, vol de 15 minutes de Nassau ou 1 heure de Miami).

Ravissant *Eco-Chic Hotel* de 11 villas (2-8 personnes), isolé et exclusif, membre des prestigieux labels Small Luxury Hotels of the World et des Nat Geo Lodges. On y accède par la mer uniquement, en bateau ou en hydravion. Chambres tout confort, avec terrasse et accès direct à la mer. Les activités sont nombreuses et également comprises dans la formule : kayak, voile, équipement plongée libre (palmes, masque et tubas). Salle de gym à disposition, bibliothèque, Internet en accès libre (dans les chambres aussi). Les transferts depuis et vers Mangrove Cay ou Congo Town sont compris. Centre plongée PADI pour découvrir les « Trous Bleu » en mer et sur terre (non inclus) un service complet de soins au spa et des massages (non-inclus). Packs thématiques disponibles (plongée, pêche à la mouche « *bonefishing* » ou au Gros, voyage de noces, famille). Pour des occasions très spéciales, la réservation privée de tout le resort est possible.

Sports – Détente – Loisirs

■ TIAMO RESORTS DIVE CENTER

Drigs Hill

Entre Congo Town et Mangrove Cay

☎ +1 786 374 2442 / +1 242 225 6871

www.tiamoresorts.com

reservations@tiamoresorts.com

À partir de 55 US\$ pour une plongée «découverte». À partir de 150 US\$ le pack «trou bleu intérieur des terres + trou bleu océanique». Packs individuels (niveau Open Water, PADI obligatoire) à partir de 350 US\$ pour 6 immersions. Packs en couple (12 plongées) 600 US\$. Certifications et cours PADI (âge minimum : 10 ans) à partir de 195 US\$ avec le Discover Scuba Diver (1 jour), 350 US\$ Open water referral (4 jours minimum), 390 US\$ Advanced Open Water (3 jours minimum), 500 US\$ Full Rescued Diver (avec EFR inclut) et 1800 US\$ le Dive Master (18 jours). Plongée pour enfants (Bubblemakers) 55 US\$ (1 immersion). Piscine pour les baptêmes et formation à disposition. Important : Remise de 10% sur tous les tarifs aux lecteurs du Petit Futé Plongée.

Situé dans le magnifique resort Tiamo, le centre de plongée propose des sorties sur une vingtaine de spots de plongées à Andros, le plus loin étant situé à 45 minutes de bateau.

Sa situation privilégiée le long de la 3^{ème} barrière de corail au monde, vous garantit des plongées d'exception dans des eaux considérées comme les plus transparentes au monde (60 mètres de visibilité, rien que ça !). Requins, raies mantas, tortues, crustacés... Une équipe et des instructeurs très expérimentés, matériel et installations de pointe à votre disposition. Au programme, de nombreuses rencontres possibles sur la barrière de corail, de jour comme de nuit, sans compter les fameux et incontournables «Trous Bleus d'Andros», qui font palmer les plongeurs les plus aguerris. L'île d'Andros est considérée comme la plus réputée au monde pour ce type de plongée. Vous verrez des fossiles, éponges, anémones, micro-organismes, coquilles millénaires incrustées sur les parois, des tombants vertigineux truffés de coraux durs et de gorgones, des tunnels et des galeries interminables, meublés de stalactites calcaires... Un menu sous-marin hallucinant ! De retour au Resort pour l'après-plongée, des activités nautiques sont proposées, telles que la pêche à la mouche ou à la ligne, snorkeling, wake-board, paddle-surf, rencontres avec les dauphins... Cerise sur le gâteau, on y parle français !

KEMP'S BAY

Petite localité du sud d'Andros, Kemp's Bay constituait jusqu'en 1996 un district des Bahamas à part entière. Aujourd'hui administrativement considérée comme simple village, la localité dispose d'une petite épicerie, d'une station-service, d'un magasin de nautisme, et accueille également l'hôtel Andros Beach Club.

■ ANDROS BEACH CLUB

☎ +1 242 369 1454

www.androsbeachclub.com

jesse@androsbeachclub.com

A 15 kilomètres au sud de Congo Town

Selon la saison, chambre double de 500 à 600 US\$ par nuit pour 2 personnes tout compris, suite 2 chambres de 800 à 950 US\$, maison 3 chambres de 1 100 à 1 800 US\$ par nuit. Séjours de 3 nuitées minimum, tarifs plus avantageux à la semaine. Repas, transfert aéroport, vélos, kayaks, équipement snorkeling, accès Internet, et vin au dîner.

L'établissement est situé sur une plage privée de sable blanc, vous aurez l'occasion de faire de superbes plongées dans cette zone (trous bleus, épaves...). Côté restaurant rien à redire, les propriétaires font des efforts pour satisfaire les clients. Jesse et Chelsea sont très agréables et serviables. Une bonne adresse.

BERRY ISLANDS



Les Berry Islands, c'est un groupe de trente îles et une petite centaine d'îlots dont seuls quelques-uns sont habités ; il couvre 30 km² au nord d'Andros et de New Providence. Certains d'entre eux sont des propriétés privées. Les Berry sont accessibles uniquement en avion privé depuis les autres îles des Bahamas, et sont fréquentées par des yachts de passage qui profitent de l'intimité qu'offrent ses côtes désertes et ses baies isolées. Fish Cay, Frozen Cay, Whale Cay sont des paradis de la pêche au bonefish dans les flats qui les cernent, marlin bleu, espadon et thon rouge peuplent les grandes eaux. De grands tombants se dessinent à proximité des Berry Islands. Les îles abritent 50 espèces de poissons qui en ont fait sa réputation de réserve de poissons des Bahamas et accueillent aussi des sternes, des pélicans et des noddies ; leurs plages sont parmi les plus belles et les plus sauvages du monde. Deux « stations balnéaires », deux îles, Great Harbour Cay et Chub Cay, concentrent la population et l'activité des îles. Situées près de la Langue de l'Océan, elles sont fréquentées par de gros poissons pélagiques qui attirent la convoitise des pêcheurs en eaux profondes. La plus grande île des Berry est Great Harbour Cay avec 9,6 km de long sur 4 km de large ; le principal village est Bullocks Harbour.

► **Population** : 700 hab.

GREAT HARBOUR CAY



Le village qui regroupe la majorité des habitants des Berry Islands est Bullock's Harbour, un îlot relié à Great Harbour Cay par un passage à gué. Le long de la côte est se déroule une plage de sable blanc longue de 12 km ponctuée de quelques beaux cottages. La côte ouest est ourlée de mangrove et de flats qui attirent hérons et aigrettes. L'aéroport se situe au sud de l'île.

Transports

► **Avion.** En dehors de Leair Charter, qui assure des vols réguliers vers les Berry Islands, les îles ne sont desservies que par des vols charters privés.

► **Mail-boat.** La solution la plus économique demeure le mail-boat *Captain Gurth Dean*, qui part de Nassau une fois par semaine.

■ LEAIR CHARTER SERVICES

☎ +1 242 367 8175 / +1 242 377 2356
www.flyleair.com
reservations@flyleair.com

Deux rotations quotidiennes depuis Nassau, matin et après-midi. Comptez 176 US\$ l'aller-retour, tarifs préférentiels pour les enfants.

■ MAILBOAT COMPANY LTD

Horse Shoe Drive
NASSAU ☎ +1 242 502 2628
Voir page 90.

Pratique

Argent

Prenez vos précautions, car il n'y a pas de banque sur les Berry Islands.

Santé - Urgences

■ GREAT HARBOUR CAY MEDICAL CLINIC

Bullock's Harbour
☎ +1 242 367 8400

Adresse utile

■ POLICE

Bullock's Harbour
☎ +1 242 367 8383 / 919

Se loger

■ CARRIEARL BOUTIQUE HOTEL

Great Harbour Drive
☎ +1 242 367 8785 / +1 242 451 8785
www.carriearl.com
comestay@carriearl.com
Comptez 280 US\$ TTC la chambre vue jardin et 336 US\$ TTC la chambre vue océan. Forfait «all inclusive» à respectivement 545 et 595 US\$ sur la base de 2 personnes.

Proche de l'aéroport, à quelques minutes à pied de Great Harbour Cay et d'une belle plage de sable blanc, un petit resort de charme dans un cadre paisible et détendu de la côte Est ; on surplombe l'océan. Quatre chambres type suite, lumineuses avec salle de bains, vue océan, lit King size, TV, DVD et connexion wifi, agréable piscine carrelée sous les palmiers, une terrasse avec transats et hamacs. Pour les cocktails, rendez-vous au bar Driftwood Bar ; comme au restaurant de l'hôtel, ouvert à tous, il y a toujours une belle ambiance ! Une salle de repos pour avaler un livre. Kayaks, vélos, pétanque. Une maison créée à l'origine par Eugenia Sheppard, rédactrice en chef du quotidien *New York Herald Tribune*.



Elle s'est inspirée des lieux pour écrire trois romans. Dans les années 1970 les riches et célèbres amis du couple ont découvert Great Harbour Cay. Brigitte Bardot, Brooke Shields, la danseuse Margot Fonteyn et beaucoup d'autres ont visité les lieux, certains ont même acheté un bien sur l'île. Aujourd'hui Marty et Angie ont transformé cette maison de la mer pittoresque en petit paradis hôtelier.

LITTLE WHALE CAY

Une île de rêve à louer, exclusive avec 3 villas de luxe pour une capacité de 12 personnes. Un endroit splendide qui offre toutes les possibilités pour se faire plaisir.

■ LITTLE WHALE CAY

www.littlewhalecay.com

ericaaustin@me.com

Contact par mail

Pour des vacances exclusives, location de l'une des trois villas disponibles sur cette île privative. Tarifs sur demande, comprenant le plus souvent hébergement, nourriture, boissons (y compris les alcools et les vins de la maison), utilisation de toutes les installations, bateaux, carburant, appels téléphoniques et connexion Internet wifi dans chaque chambre. En extra, cours de tennis, guide de pêche, services de Spa, jet-ski, plongée sous-marine et les pourboires...

Piscine à débordement vue mer, salle de gym, court de tennis, piste d'atterrissage privée, un petit port et une flottille de bateaux de pêche, de croisière et de sports nautiques. 13 personnes à vos petits soins y compris un masseur et un chef personnel.

CHUB CAY

Avec la proximité de la Langue de l'Océan, de grands tombants se dessinent à proximité des Berry Islands. L'îlot de Chub Cay est réputé pour ses eaux cristallines et la bonne visibilité de ses fonds. Les nombreux jardins de corail qui émaillent les fonds sont les lieux de rencontre des requins de récifs et des raies aigles ; les tombants vertigineux, qui dégringolent jusqu'à 2 000 m, et de belles épaves sont les principales curiosités sous-marines des Berry Islands.

■ CHUB CAY RESORT AND MARINA

☎ +1 242 325 1490

www.chubcayresortandmarina.com

info@chubcay.com

11 chambres de 425 à 600 US\$ par nuit pour deux, et 7 villas. Honeymoon suite à 1 200 US\$. Cette halte enchanteresse, loin de toute agitation touristique, se trouve sur l'île la plus méridionale du chapelet. De nombreux visiteurs s'y rendent en yacht pour la journée depuis Bimini ou Nassau, utilisant les équipements de la marina de 109 emplacements. Les 11 chambres et suites, installées dans le très élégant bâtiment principal cernant la piscine, profitent de tous les éléments de confort. Vous pouvez aussi opter pour une charmante *cabana* type bungalow donnant sur la plage qui forme une anse profonde, à moins que vous ne préférerez l'indépendance de votre propre villa privée (l'établissement en compte 7 en location). Le soir, on guette le rayon vert depuis les terrasses. Le restaurant propose une belle carte de cuisine caribéenne avec des spécialités de poissons, de *conch* et de langoustes selon la pêche du jour.

Les sites de plongée

- ▶ **Mama Rhoda Rock.** Un véritable jardin japonais sous-marin. Corail cornes d'élan, énormes mérours, raies aigles, poissons-anges, murènes et langoustes, le tout très accessible, le récif est peu profond entre 3 et 6 m de profondeur.
- ▶ **Mini Wall.** Entre 18 et 42 m, se trouve un beau récif de corail avec une multitude d'éponges, notamment des éponges oreilles d'éléphant et des éponges tubulaires.
- ▶ **Truck Lagoon and Plane Wreck.** Entre 18 et 20 m de profondeur, une cabine d'avion et un châssis de camion sont habités par des poissons-anges ; mérours et espadons leur tiennent compagnie.
- ▶ **Dynamite Wall.** A partir de 24 m démarre un tombant très coloré ; on y rencontre des bancs de thons qui sillonnent les profondeurs.
- ▶ **Canyon and Caves.** Entre 4,5 et 15 m, grottes et tunnels émaillent le récif peuplé de poissons-anges et de barracudas.
- ▶ **Scuba Hole.** Entre 7,5 et 12 m. Un des lieux de tournage de *Splash*, où abondent les poissons-anges et le corail.
- ▶ **Sugar Beach Caves,** considéré comme le plus beau site des Bahamas, est un ensemble de cavernes sablonneuses creusées dans la paroi des falaises.
- ▶ **Hoffman Cay** est un trou bleu de 180 mètres de profondeur.

THE ABACOS



Les Abacos constituent le deuxième groupe d'îles de l'archipel des Bahamas par la taille. Ce sont les îles les plus nordiques de toutes. Great et Little Abaco, au nord, sont les principales perles de ce chapelet qui égrène ses îles en croissant au nord-est de l'archipel sur quelque 210 kilomètres de long. La mer des Abacos désigne l'immense anse dessinée par ce croissant d'îles ; elle bénéficie d'eaux protégées et compte une multitude de « cays » désertes, *Stranger's Cay*, *Umbrella Cay*, *Walker's Cay*... Nombre de ces îlots sont minuscules, tout juste propices à une halte de quelques heures.

Elbow Cay, *Man o War Cay*, *Great Guana Cay*, *Green Turtle Cay*, dénommées les *Loyalist Cays*, sont les autres centres habités, encore peuplés par des descendants des premiers émigrants loyalistes.

Lagons turquoise, baies protégées, superbes récifs, plages de rêve font de ces îles un paradis pour les vacanciers. Réputées pour la plaisance et la pêche en haute mer, les Abacos bénéficient d'eaux protégées ; les baies et lagunes constituent d'excellents mouillages pour les navigateurs, à tel point que les Abacos sont devenues la capitale mondiale de la plaisance avec des marinas spectaculaires très fréquentées et de nombreux opérateurs de location de bateaux. Des régates renommées s'y déroulent chaque été.

Les pêcheurs ne sont pas en reste, avec plus d'une demi-douzaine de concours de pêche au gros qui, chaque année, y attirent de nombreux amateurs.

Les vacances sur les Abacos sont simples et authentiques ; ici, pas d'hôtels sophistiqués au luxe ostentatoire, pas de complexes gigantesques, mais des haltes de charme, un rythme de vie tranquille et serein et la communion avec une nature encore préservée. Les Abacos comptent deux aéroports, un à *Treasure Cay*, et l'autre à *Marsh Harbour*.

► **Population :** 16 000 hab.

Histoire

Les conquistadors espagnols, en quête de terres riches, ne firent qu'un bref passage sur les Abacos, alors appelées « *Habacoa* », enrôlant les Indiens pour les mines d'or des îles plus riches, et décimant la population.

Les Français tentèrent à leur tour de s'y établir en 1625, mais la tentative ne fit pas long feu et aucune trace de ce passage éclair n'a résisté

Le perroquet des Abacos

De son nom scientifique *Amazona leucocephala bahamensis*, ce petit perroquet vit dans le sud des Abacos. C'est le seul perroquet nichant dans le sol, dans des trous ou des crevasses de rochers, et pouvant voler. Autrefois présente dans tout l'archipel, l'espèce a progressivement été décimée par la chasse et l'introduction des rats et des chats dans les îles. Une colonie de quelque 1 100 individus évolue dans une zone déclarée parc national, mais l'avenir de l'espèce reste incertain, car les oiseaux restent la proie des rats et des chats sauvages. La chasse et la capture en sont bien sûr interdites pour protéger cette espèce endémique.

à l'épreuve du temps. Au cours des XVII^e et XVIII^e siècles, les pirates prennent l'habitude de mouiller dans les eaux des Abacos et le fameux capitaine Charles Vane est alors un familier des lieux. Il faut attendre le XVIII^e siècle pour voir les îles se coloniser.

Elles seront peuplées par des immigrants loyalistes anglais et des colons américains noirs et blancs fuyant la révolution américaine au XVIII^e siècle. En août 1783, les premiers colons débarquent à *Treasure Cay* du navire *Nautilus* en provenance de New York, établissent un village qu'ils baptisent *Carleton*, du nom du commandant des forces armées britanniques en Amérique ; ils deviennent de prospères pêcheurs.

Plus tard d'autres colons viennent grossir leurs rangs ; des centaines de loyalistes débarquent de *Caroline du Nord* et du *Sud*, de *Georgie*, de *Floride*. Mais, déçus par la qualité du sol qui ne permet pas d'établir les plantations dont ils rêvent, ils quittent peu à peu les Abacos. D'autres, plus opportunistes et sans scrupule, survivent en pillant les bateaux qui s'échouent sur les bancs de sable et les récifs coralliens. La vente du produit des pillages permet de développer une activité commerciale florissante.

LE PARADIS DES PLONGEURS

154

Les Abacos sont réputées pour les plongées en eaux peu profondes, autour des épaves de galions, et la richesse de la vie sous-marine protégée. Parmi les récifs, on rencontre de nombreuses colonnes de corail. Le littoral de Great Abaco présente beaucoup de bancs de sable qui affleurent, soutenant les récifs. Au nord et à l'est, une longue barrière de corail s'étend au-delà des îlots.

Les sites de plongée

▶ **Adirondack Wreck.** L'épave d'un navire américain qui coula après avoir heurté un récif en 1862 repose par 12 m de fond, non loin au nord de Man o War Cay. Un canon est toujours visible.

▶ **La Barge.** L'épave d'une barge datant de la Seconde Guerre mondiale qui abrite une faune sous-marine fascinante repose par 12 m de fond.

▶ **Bonita.** L'épave du *Bonita*, un cargo datant également de la Seconde Guerre mondiale, abrite une belle colonie de mérous qui ont l'habitude d'être nourris. On la rencontre à 18 m de profondeur.

▶ **Sandy Cay.** Ce site revendique la plus grande colonie de corail cornes d'élan au monde.

▶ **Sue's Reef.** Des canyons se dessinent par 15 m de fond ; on y observe des snappers évoluant au milieu de débris de bateaux datant de la Seconde Guerre mondiale.

▶ **The Towers.** Ce site présente d'immenses pics de corail d'une hauteur de 18 m percés de tunnels et de grottes.

▶ **Grouper Alley.** Le site présente de nombreux tunnels percés dans le récif à 12 m de profondeur.

▶ **Wayne's World.** Le site se trouve sur l'extérieur de la barrière de corail à 20 m de profondeur.

▶ **La Cathédrale.** C'est une immense grotte où les rayons du soleil éclairent une vie sous-marine importante.

▶ **Wrecker's Reef.** Dans les eaux de Spanish Cay, le site présente d'énormes formations coralliennes, avec des coraux cornes d'élan et cornes de cerf. C'est la zone d'échouage de nombreux galions espagnols.

Les sites de snorkeling

▶ **Angelfish Reef.** Le site est un repaire favori des bancs de poissons-anges.

▶ **Crawfish Shallow.** Le détroit des langoustes est également fréquenté par des requins-nourrices.

▶ **Elkhorn Park.** De grandes colonies de corail cornes d'élan peuplent ce site.

▶ **Hope Town Reef.** On trouve sur ce site des colonies de corail cornes d'élan et cerveaux de Neptune.

▶ **Mermaid Reef.** Le site offre des rencontres avec des murènes et des *snappers*, mais de sirènes... point.

▶ **Pelican Park.** Le site est un repaire de tortues et de raies-aigles.

▶ **The Pillars.** Des colonnes de corail se dressent sur le fond sablonneux.

▶ **Smuggler's Rest.** On découvre sur ce site une épave récente d'avion.

▶ **Spanish Canon.** Ce site offre une spectaculaire zone d'exploration où l'on observe les restes d'un galion espagnol et ses canons enchâssés dans un amas d'éponges encroûtantes. De nombreux poissons y ont élu domicile.

▶ **White Hole.** Une grande colonie de corail est cernée de cavernes.



The Abacos.



Walker's Cay

Grand Cay

Great Sale Cay

Pensacola Cay

Foxtown

Mount Hope

Cedar Harbour

Allens Cay

Crown Haven

Mangrove Cay

Spanish Cay

Powell Cay

Cooper's Town

Ambergris Cay

Manjack Cay

Crab Cay

Green Turtle Cay

No Name Cay

Whale Cay

Treasure Cay

Great Guana Cay

Scotland Cay

Elbow Cay

Man-o-war Cay

Marsh Harbour

Le phare

Hope Town

Spring City

Tahiti Beach

Tilloo Cay

Pelican Cays

Little Harbour

Lynyrd Cay

Cherokee Sound

Schooner Bay

THOMAS BAY

Crossing Rocks

Sandy Point

Hole in the Wall

ABACO

MIAMI

ÎLES BAHAMAS

MARSH HARBOUR

Dundas Town

Pelican Shores

Harbour Road

Dundas Town Road

Forrest Drive

Don Mc Kay Blvd

Marsh Harbour

Airport

Les immanquables des Abacos

- ▶ **Assister au ballet des perroquets** dans la zone de Bahama Palm Shore.
- ▶ **Faire une pause artistique** au Pete's Pub & Gallery, en profitant du calme et de la beauté de Little Harbour.
- ▶ **Se dorer la pilule** sur la sublime plage de Treasure Cay.
- ▶ **Flâner dans les ruelles de Hope Town** et grimper à l'assaut de son phare rayé.
- ▶ **S'évader à New Plymouth** pour s'enivrer du charme authentique de Green Turtle Cay, et en profiter pour partir en excursion ou en plongée avec Brendal, propriétaire haut en couleurs du centre éponyme.

Green Turtle Cay devient la capitale des pillards et de l'échouage organisé qui s'élève au rang d'activité officielle puisque le gouverneur n'hésite pas à percevoir une taxe sur le produit des ventes. Cette activité lucrative, sinon honnête, perdurera jusqu'à la construction du phare en 1836. On dit que les eaux des Abacos renferment plus de 500 galions et navires espagnols (avis aux chercheurs de trésors).

Petit à petit, quelques colons s'établissent sur les îles voisines et fondent le village de Marsh Harbour. Les actuels habitants des îles sont les descendants de ces pionniers.

Lors de l'indépendance en 1973, les derniers des loyalistes militèrent, complotèrent et intriguèrent sans succès pour que les Abacos soient détachées des Bahamas et restent une colonie britannique. Leur tentative de sécession n'aura aucun écho, mais c'est dire à quel point l'esprit loyaliste a créé une forte identité sur ces îles et à quel point l'attachement à l'Angleterre y reste présent.

Le style « Abaco »

Les îles Abacos ont acquis une personnalité propre qui se lit notamment dans l'architecture soignée des villages tranquilles épargnés par la modernité et ses excès. Souvenez-vous que la première ligne téléphonique n'y a été installée qu'en 1988, c'est dire...

Le style Nouvelle-Angleterre des maisons de bois aux toits pentus et aux couleurs délicates cernées de clôtures blanches reflète les origines

des habitants, et un doux parfum colonial flotte dans l'air. Les petites clôtures blanches délimitent des jardins aux pelouses impeccables, dans lesquels s'inscrivent des maisons aux lattes de bois de couleurs vives ou pastel, aux galeries festonnées de style *gingerbread*.

Le style est devenu si populaire qu'à la fin du XIXe siècle des maisons style Abaco furent envoyées en kit en Floride. Les jardins débordent de flots d'hibiscus rouges et de bougainvillées violacées qui ombragent de façon romantique les ruelles étroites.

Une nature préservée

L'intérieur des îles est couvert de forêts de pins qui abritent de nombreux oiseaux dont l'observation ravira les ornithologues amateurs. Les Abacos comptent six parcs nationaux, autant de réserves naturelles pour la faune et la flore, dont Pelican Cays Land and Sea Park, et l'Abaco National Park, où le perroquet bahaméen (Abaco parrot) est protégé.

Une colonie d'une centaine de dauphins vit dans les eaux protégées de la mer des Abacos ; ils se montrent volontiers joueurs avec les plaisanciers.

La côte ouest de Great Abaco déploie ses paysages de mangrove, formant des centaines d'îlots. Cet écosystème, très riche mais fragile, abrite de nombreux invertébrés, de jeunes alevins et des oiseaux tels les hérons, les aigrettes, et les canards. C'est l'endroit idéal pour la pêche au bonefish.

NORTH ABACO

Pour faciliter votre découverte des Abacos, nous avons divisé l'archipel en deux parties : North Abaco avec Marsh Harbour et Treasure Cay sur l'île principale, ainsi que les principaux cays environnants ; puis South Abaco, comprenant Cherokee Point, Schooner Bay et Sandy Point.

MARSH HARBOUR



Troisième ville des Bahamas et capitale des Abacos, Marsh Harbour occupe un isthme situé au milieu de l'île de Great Abaco. Autrefois prospère grâce à la pêche à l'éponge et à une activité de chantiers navals, le petit port a

bien su profiter de la manne plus récente du tourisme. Marsh Harbour concentre l'essentiel des ressources touristiques des Abacos, hôtels, restaurants et boutiques, et possède un aéroport et le seul feu de signalisation de ces îles. Les plaisanciers considèrent Marsh Harbour comme l'un des ports les plus faciles à aborder ; il dispose de plusieurs marinas bien équipées.

Transports

Comment y accéder et en partir

► **Avion.** American Eagle relie directement les États-Unis à Abaco. A l'échelle locale, pour les liaisons inter-îles, les compagnies Bahamasair et Sky Bahamas assurent des vols directs entre Nassau et les Abacos (aéroports de Marsh Harbour ou de Treasure Cay). Flamingo Air assure par ailleurs des liaisons quotidiennes entre Freeport (Grand Bahama Island) et Marsh Harbour.

► **Ferry.** On peut envisager de rejoindre les Abacos en ferry depuis Nassau, mais l'on n'arrive ni à Marsh Harbour ni à Treasure Cay : Bahamas Fast Ferries vous mène jusqu'à Sandy Point au sud-ouest de l'île, tandis que Pinder's Ferry Services vous monte jusqu'à Crown Haven.

► **Liaisons inter-îles au sein des Abacos.** La plupart des courtes liaisons maritimes au sein des Abacos sont quant à elles assurées par Albury's Ferry Service, qui dessert Hope Town, Man-O-War Cay, Scotland Cay et Guana Cay depuis Marsh Harbour. Pour se rendre à Green Turtle Cay, direction le ferry dock de Treasure Cay, pour monter à bord d'une embarcation du Green Turtle Cay Ferry.

► **Mail-boat.** Le « Legacy » et le « Duke of Top Sail » relient Nassau à Abaco une fois par semaine. Comptez 40 à 50 US\$ par personne.

■ ALBURY'S FERRY SERVICE

☎ +1 242 367 0290 / +1 242 359 6861
www.albursferry.com
sales@albursferry.com

Départs du Ferry Dock de Crossing Beach pour Hope Town et Man-O-War Cay, et de l'Union Jack Dock pour Guana et Scotland Cay. Une dizaine de rotations par jour entre Marsh Harbour et Hope Town, 5 entre Marsh Harbour et Man-O-War Cay, pareil entre Marsh Harbour et Scotland Cay/Guana Cay. Aller simple 19 US\$; aller-retour 30 US\$. Service de charter également disponible.

► **Pour Man-o-War,** comptez 20 minutes de bateau depuis le dock de Marsh Harbour. 4 à 5 allers-retours entre 7h15 et 17h45.

► **Pour Hope Town,** 20 minutes également. 9 liaisons aller et 11 liaisons retour entre 6h20 et 22h30.

► **Pour Guana Cay et Scotland Cay,** comptez 30 minutes de bateau depuis l'Union Jack Dock. 5 allers-retours quotidiens entre 6h45 et 18h30.

■ BAHAMASAIR

Aéroport de Marsh Harbour

☎ +1 242 367 2095

www.bahamasair.com

Trois rotations quotidiennes au départ de Nassau vers Marsh Harbour et quatre rotations hebdomadaires vers Treasure Cay (lundi, jeudi, samedi et dimanche). Comptez entre 90 et 125 US\$ l'aller simple.

► **Autre adresse :** Treasure Cay
☎ +1 242 365 8601

■ BAHAMAS FERRIES

☎ +1 242 323 2166

www.bahamasferries.com

info@bahamasferries.com

Fin 2017, les navires de Bahamas Ferries ne desservent plus Marsh Harbour mais Sandy Point, au sud de l'île. Départs de Nassau.

■ FLAMINGO AIR

☎ +1 242 351 4963 / +1 242 377 0354

www.flamingoairbah.com

flamingoair@coralwave.com

Deux rotations quotidiennes entre Freeport (départs 7h et 16h) et Marsh Harbour (départs 8h et 17h). Comptez 97 à 103 US\$ l'aller simple selon le sens, et 199 US\$ l'aller-retour. Horaires et tarifs à jour sur le site Internet de la compagnie.

■ GREEN TURTLE FERRY

Airport Ferry Dock

TREASURE CAY

☎ +1 242 365 4166 / +1 242 365 4128

www.greenturtleferry.com

7 allers et 8 retours entre 8h (depuis Green Turtle Cay Town Dock) et 17h (dernier départ de Treasure Cay, Airport Ferry Dock). Comptez 19 US\$ l'aller-retour.

Pour rejoindre le dock en taxi, comptez 15 US\$ pour deux personnes depuis l'aéroport de Treasure Cay, et 85 US\$ environ depuis Marsh Harbour.

■ MAILBOAT COMPANY LTD

Horse Shoe Drive

NASSAU ☎ +1 242 502 2628

Voir page 90.

■ SKY BAHAMAS

Aéroport de Marsh Harbour

☎ +1 242 367 0996

www.skybahamas.net

info@skybahamas.net

Deux allers-retours par jour au départ de Nassau : comptez 204 US\$ l'aller-retour (100-105 US\$ l'aller simple).

Se déplacer

Comptez 75-80 US\$ par jour pour un véhicule classique et de 35 à 50 US\$ pour une voiturette de golf sur les cays.

Pratique

Tourisme - Culture

■ OFFICE DE TOURISME

Government Complex

☎ +1 242 699 0152 / +1 242 699 0162

www.bahamas.fr

Ouvert du lundi au vendredi de 9h à 17h.

► **Autres adresses :** Aéroport de Marsh Harbour • In town Marsh Harbour

Argent

Plusieurs banques dans le centre-ville avec distributeur de billets.

Se loger

■ ABACO BEACH RESORT AND BOAT HARBOUR

East Bay Street

☎ +1 242 367 2158 / +1 800 468 4799

www.abacobeachresort.com

info@abacoresort.com

Comptez 367,45 US\$ la chambre standard, 465,85 US\$ la chambre supérieure et 545,80 US\$ la deluxe. Suite et cottage à respectivement 585 et 775 US\$. Appartement dans la résidence à partir de 1 200 US\$ la nuit. La marina offre 200 emplacements de bateaux. La propriété est située sur une petite hauteur qui descend doucement vers la petite plage privée. La marina est très belle et profite d'une piscine avec bar resto. Le ton blanc et jaune de l'ensemble se marie plutôt bien avec le vert des palmiers qui inondent les installations. Les

4 îles en face offrent de nombreuses possibilités d'excursions en bateau. Les chambres ne sont pas très luxueuses dans le premier bâtiment de 3 niveaux, mais demeurent propres et confortables : petit évier, frigo et machine à café à disposition et TV. Les suites quant à elles, ont droit à un vrai coin cuisine, avec salon donnant toujours directement sur la marina.

■ CONCH INN RESORT AND MARINA

Bay Street

☎ +1 242 367 4000 / +1 242 367 4001 /

+1 242 367 4002

www.conchinn.com

bahamas@thlmarine.com

De 152 à 224 US\$ la chambre selon la saison. 25 US\$ (+ taxes) par personne supplémentaire et gratuit pour les enfants de moins de 12 ans. Une marina à échelle humaine (enfin !), un centre de plongée (indépendant) et un restaurant avec une petite piscine. Possibilité de réserver un capitaine de bateau et un cuisinier si besoin. Bon plan : les vestiaires et les douches sont à disposition des plaisanciers derrière la piscine. Les 9 chambres sont basiques, avec meubles en rotins à l'ancienne, mais avec une vue sur un jardin agréable avec petite terrasse individuelle. Mini-frigo, machine à café, sèche-cheveux, coin toilettes et douche. Restaurant le Blue Hole, juste en face.

Se restaurer

Bien et pas cher

■ COLORS BY THE SEA - UTOPIA

East Bay Street ☎ +1 242 699 3294

Ouvert du dimanche au jeudi de 11h à 23h, et jusqu'à minuit le vendredi et samedi. Plats de 13 à 20 US\$, grignotage à partir de 4 US\$. La discothèque Utopia en face est ouverte du jeudi au dimanche soir.



The Abacos.

Vert, rose, bleu... La façade en bois du bâtiment déjà affiche la couleur ! Le Colors by the Sea fait partie des derniers nés de Marsh Harbour en terme de restaurants et lieux de sortie, et il attire déjà bien du monde. Particulièrement sympa en soirée quand les néons s'allument sur la terrasse sur pilotis, il propose en plus une programmation variée : karaoké, tacos et margaritas le mardi, *Wracky Wednesday* le mercredi (ailerons de poulets à 7 US\$), happy hours tous les jours sur la bière de 17h à 19h... Et en attendant l'animation, rien de tel qu'un match de football américain transmis sur les écrans pour entamer la conversation ! En fin de semaine, le club Utopia de l'autre côté de la route est assez prisé.

■ JIB ROOM RESTAURANT

Pelican Shores

☎ +1 242 367 2700

www.jibroom.com

jibroom@hotmail.com

Ouvert tous les jours (possiblement fermé lundi et mardi). Service déjeuner et dîner avec soirées spéciales. Prix corrects.

Une adresse très populaire avec soirée à thème grillades, ouverte depuis les années 1970 et reprise en 1997 par Stephen Petersen et père. Ribs le mercredi et steak le samedi dans la cour arrière, le tout au son de la musique rake'n'scape. Happy hour le jeudi, limbo et bière au rendez-vous.

■ JU NOVIA'S

Don McKay Boulevard

☎ +1 242 367 1271

Ouvert tous les jours de 7h à 20h, du petit déjeuner au dîner. Plats de 9,50 à 16 US\$.

Un régal d'adresse locale ! Pas grande chance d'y croiser des touristes et pourtant, cette petite table sert de véritables spécialités de la vie quotidiennes. C'est clairement le meilleur petit déj' que l'on ait dégusté sur place et pour cause : émincé de langouste et *grits* (bouillie au maïs), le tout pour une dizaine de dollars !

■ SNAPPAS GRILL & CHILL

East Bay Street

Harbour view Marina

☎ +1 242 367 2278

www.snappasbar.com

Ouvert tous les jours de 10h30 jusqu'à tard. Service de 11h à 16h, puis réouverture des cuisines à 17h. Conch fritters à 6,50 US\$, plats entre 10 et 20 US\$.

Un endroit réputé pour ses sandwiches, salades et burgers, mais aussi et surtout pour ses soirées animées les vendredis, samedis (concert ou DJ), et chaque fois que l'occasion s'y prête. Happy hours tous les jours de 17h à 19h30 et le mercredi jusqu'à 23h !

Bonnes tables

■ WALLY'S RESTAURANT

East Bay Street

☎ +1 242 367 2074

Amarré au quai en face de l'hôtel Abaco Beach Resort

Ouvert du lundi au samedi midi et soir. À midi, plats de 10 à 30 US\$ en moyenne, le soir de 20 à 40 US\$.

Dîner romantique et cuisine raffinée servie en terrasse face à la mer ou en salle climatisée décorée de peintures naïves. Spécialités de poissons.

Sports - Détente - Loisirs

■ DIVE ABACO

Attenant au Conch Inn Hotel & Marina

☎ +1 242 367 2787

www.diveabaco.com

dive@diveabaco.com

Comptez 145 US\$ TTC les deux immersions, plongée requins 195 US\$ les deux immersions. Location de matériel à la journée et semaine et certification PADI : Open Water 730 US\$, Advanced 695 US\$.

Le centre labellisé PADI se trouve juste à l'entrée de la marina. À l'intérieur une petite boutique et du matériel de plongée et de plage. Derrière le comptoir le propriétaire vous reçoit avec le sourire, son équipe de jeunes locaux est sérieuse. Le club qui propose une plongée par jour en moyenne, ainsi que des plongées de nuit.

■ DREAM YACHT CHARTER

☎ 01 56 68 70 81

www.dreamyachtcharter.com

info@dreamyachtcharter.com

Croisières privées en catamaran de 4 à 11 jours aux Bahamas.

Au départ d'Abaco, 13 catamarans, 2 mono-coques et un hord-bord avec ou sans équipage sont proposés. Possibilité donc de réserver une croisière privée, ou bien de louer à la cabine.

■ THE MOORINGS - SUNSAIL

Conch Inn Hotel & Marina

☎ +1 242 367 4000

www.moorings.com

sales@moorings.com

Location de voiliers, catamarans et bateaux à moteur avec ou sans skipper, pour s'évader en croisière privée.

Apprécié par la clientèle française, The Moorings met à la location des embarcations avec ou sans skipper. Une autre façon de découvrir ce si vaste archipel des Bahamas...

Shopping

■ ABACO NEEM

1 Don McKay Boulevard

☎ +1 242 367 4117

www.abaconeem.com

info@abaconeem.com

Fabrication artisanale de produits cosmétiques bio élaborés à partir d'un arbre originaire de l'inde orientale : le Neem. 9 US\$ la savonnette, de 6 à 18 US\$ les lotions, shampoings et anti-moustiques, 24 US\$ les capsules de feuilles. Ajoutez 7,5 % de TVA. Tour de la ferme : 25 US\$ par personne et 1h de visite.

Le Neem est le cousin de l'acajou, il provient précisément du sud de l'Himalaya, c'est un arbre sacré aux vertus innombrables. En langage populaire on l'appelle : « La pharmacie du village ». Une étape emplette et pédagogique à la fois puisque l'on peut découvrir le processus de fabrication des produits naturels confectionnés par l'équipe de Daphné de Grégory. Anti-douleur, désinfectant, stimulant, savonnettes, problème de circulation, toute une gamme de gélules, crème pour se soigner et se protéger, et une lotion miracle contre les démangeaisons de piqures de *sandflies* (testée et approuvée !). Les plantations se situent à quelques kilomètres de la boutique ; des tours sont organisées pour visiter la ferme, pique-nique sur place possible. Pour toujours plus de nature, Abaco Neem a par ailleurs ouvert un cottage à la location pour 4 personnes, et propose aussi des possibilités de campement (salles de bains et cuisine à disposition). L'entreprise familiale distribue sur tout l'archipel et à l'international : vous pourrez donc les commander depuis chez vous !

■ MAXWELL'S SUPERMARKET

Stratton Drive ☎ +1 242 367 7283

Face à Gottlieb Lane

Ouvert du lundi au jeudi de 8h à 19h, vendredi et samedi jusqu'à 20h et le dimanche jusqu'à 16h. Les insulaires n'en sont pas peu fiers : ce supermarché très bien achalandé est le plus important de la ville, de l'île, et des Out Islands toutes entières !

TREASURE CAY



Située à 32 km de Marsh Harbour, accessible par ferry depuis d'autres cays, cet îlot s'enorgueillit de posséder une plage classée parmi les dix plus belles plages au monde par le *National Geographic*. Un parcours de golf dessiné par Dick Wilson y accueille de nombreux tournois. Il est toutefois légèrement délaissé depuis quelques années et mériterait un peu plus d'entretien. La marina de 150 emplacements est au cœur de l'activité locale.

Transports

■ GREEN TURTLE FERRY

Airport Ferry Dock

☎ +1 242 365 4166

Voir page 157.

Se loger

■ BAHAMA BEACH CLUB

☎ +1 242 365 8500

www.bahamabeachclub.com

info@bahamabeachclub.com

De 300 US\$ par nuit l'appartement 2 chambres (4 pers.) à 550 US\$ par nuit l'appartement 4 chambres (jusqu'à 8 pers.). Quelques options VIP entre 600 et 700 US\$ la nuit. Ajoutez 15 % pour la TVA et les services.

Une résidence hôtelière qui propose des appartements spacieux et bien équipés. Une décoration aux accents bahaméens, le complexe se compose de deux parties constituées de modules qui entourent chacun une piscine... Superbe plage en toile de fond. Personnel serviable et sympathique. Les activités s'organisent directement sur place. L'établissement est prisé pour l'organisation de mariages.

■ TREASURE CAY BEACH, MARINA & GOLF RESORT

☎ +1 242 365 8801 / +1 954 525 7711

www.treasurecay.com

info@treasurecay.com

Fermé de septembre à fin octobre. Selon la saison, chambre standard vue jardin de 159 à 179 US\$, chambre vue marina de 169 à 189 US\$, et appartement 2 chambres avec vue jardin et marina de 239 à 279 US\$. Possibilité d'appartements de catégorie supérieure (de 1 à 3 chambres) de 239 à 405 US\$ par nuit.

Le resort, qui offre les meilleures possibilités d'hébergement, fonctionne quasiment en autarcie avec tous les services (distributeur, église, clinique, épicerie, poste, boutiques, salle de sport et centre de spa, restaurants et bars et même poste de police !) ; il est situé à 5 minutes à pied de la plage, l'une des plus belles de l'archipel. Les chambres et les suites sont confortables et bien équipées (TV, téléphone, air conditionné, sèche-cheveux, vaste balcon ou patio, réfrigérateur, four à micro-ondes, cafetière...). Elles sont abritées dans des édifices de couleur pastel mitoyens. Ils donnent sur la marina, à proximité immédiate de la plage. La grande piscine est morcelée en plusieurs bassins avec solariums ; de multiples sports terrestres et nautiques sont proposés. Location de bateaux pour 200 US\$ par jour, et de voiturettes de golf pour 40 US\$ par jour ou 245 US\$ la semaine. Le complexe possède le

seul golf de la région. Sur la vaste marina de 150 emplacements, le restaurant Spinnaker propose une cuisine raffinée ; le Tippy Seagull Bar quant à lui, qui fait également office de discothèque, sert quotidiennement midi et soir une cuisine simple de pizzas et de hamburgers. Sur la plage, le Coco Beach est ouvert dès le petit-déjeuner et propose des soirées thématiques ; directement sur la plage, il jouit d'une situation exemplaire.

Se restaurer

■ TREASURE SANDS CLUB

☎ +1 242 365 9385

www.treasuresandsclub.com

reservations@treasuresandsclub.com

Ouvert tous les jours de 12h à 16h pour déjeuner et de 16h à 22h pour dîner. Plats de 15 à 34 US\$ à midi et de 24-45 US\$ le soir, sandwiches de 22 à 26 US\$.

Grande classe ! Une grande allée au milieu d'une pelouse accède directement à la piscine, entourée de chaises longues et de palmiers. Au fond, la belle salle de restaurant, ouverte pour profiter au mieux des espaces, s'ouvre directement sur la plage de sable blanc. Cadre idyllique en somme, véritable carte postale, rien de tel pour siroter un *Frozé*, le cocktail signature ! Granité de Côtes de Provence aux fraises et à la menthe, il fallait oser mais le résultat est délicieusement frais.

Dans l'assiette, la carte permanente est complétée de trois nouveaux menus par semaine. Circuits courts sont privilégiés, d'autant que l'établissement peut se vanter d'avoir sa propre ferme bio de l'autre côté de la route... *What else ?*

Sports - Détente - Loisirs

■ TREASURE CAY GOLF CLUB

☎ +1 242 365 8045

www.treasurecay.com

info@treasurecay.com

Si vous êtes client de l'hôtel ou de la marina, comptez 85 US\$ le 18 trous (105 US\$ sinon). Voiturette de golf 31 US\$ pour 4 heures. Le parcours se trouve dans le complexe Treasure Cay Beach. Ajouter 7,5% de TVA.

Il compte 18 trous et a été dessiné par Dick Wilson, un architecte américain renommé. La brise marine alimentée par les arbres crée un cadre et une atmosphère très agréable. Le parcours est très étendu, avec 3 trous (7, 8 et 9) qui se déploient en bordure de l'océan. Un léger manque d'entretien est tout de même à déplorer ces dernières années : le green n'est plus aussi vert qu'à ses grands jours.

Shopping

■ ABACO CERAMICS

☎ +1 242 365 8489

www.abacoceramics.com

information@abacoceramics.com

Juste avant le portail d'entrée du complexe de Treasure Cay.

Ouvert du lundi au vendredi de 9h à 16h. Fermé pendant les vacances.

Un atelier de céramique réputé sur l'île. Burella Gardiner à la poterie, Karen McIntosh à la peinture, toutes deux réalisent des objets décoratifs et des éléments d'art de la table, et se feront un véritable plaisir de vous renseigner sur leur processus de fabrication.

HOPE TOWN - ELBOW CAY



À l'est de Marsh Harbour se trouvent les trois « îlots loyalistes », Great Guana, Man-O-War et Elbow Cay. Ce dernier, un îlot de 8 km de long à 10 km à l'est de Marsh Harbour, est plus connu sous le nom de Hope Town, son petit port bien protégé. Bâti à partir de 1785 par les colons loyalistes, toujours habité par leurs descendants, ce village tout en longueur de 650 âmes est charmant, tiré à quatre épingles, avec des airs de décor d'opérette. Il s'étire entre port et océan, et dévale une pente douce jusqu'au port. Les cottages de bois blanc, rehaussés de dentelle de style *gingerbread*, cernés de clôtures aux délicates couleurs pastel, rivalisent de joliesse, telles des maisons de poupées. Les jardins regorgent de plantes aux abondantes floraisons de couleurs vives. Si la pêche et la construction navale occupent encore quelques rares artisans, Hope Town vit aujourd'hui principalement du tourisme. Le village s'enorgueillit de son petit phare aux rayures rouges de sucre d'orge.

Transports

Comment y accéder et en partir

■ ALBURY'S FERRY SERVICE

MARSH HARBOUR ☎ +1 242 367 0290

Voir page 157.

Se déplacer

Pour se déplacer dans le village, les jambes feront largement l'affaire : il est particulièrement plaisant de flâner le long de ses deux rues principales en admirant les jolies maisons qui les entourent. Pour se rendre au sud de l'île en revanche, et pour se déplacer au quotidien si vous séjournez sur l'île, mieux vaut louer une voiturette de golf ; tous les hôtels sauront vous renseigner, la plupart en louent d'ailleurs eux-mêmes. Autre option plus sportive : le vélo !

■ HOPE TOWN CANVAS & BIKE SHOP

En face du restaurant Harbour's Edge

☎ +1 242 577 6983

Ouvert du lundi au samedi de 9h à 17h. Horaires susceptibles d'évoluer selon la saison. Comptez 12 US\$ par jour la location d'un vélo.

Plus économique et à peine plus sportif que la voiturette de golf, optez pour le vélo !

Se loger**Locations****■ HOPE TOWN HIDEAWAYS**

☎ +1 242 366 0434 / +1 242 366 0216

www.hopetown.com

reservations@hopetown.com

Location de villas. Comptez de 310 US\$ la nuit à 9 250 US\$ la semaine selon la villa. L'agence gère environ 70 hébergements.

Situées majoritairement au cœur du village de Hope Town, les villas à l'architecture traditionnelle offrent toujours terrasse avec une belle vue, décoration sympathique et équipements très complets : TV, air conditionné, et un service de femme de chambre. Certaines propriétés se nichent dans un grand parc fleuri qui cache également une accueillante piscine. Chacune dispose d'un petit bateau mis à disposition. Une adresse sympathique pour loger sur place, on s'occupe de réserver votre parcours de golf, location de bateau, plongée et pêche.

Confort ou charme**■ HOPE TOWN HARBOUR LODGE**

Back Street

☎ +1 242 366 0095

www.hopetownlodge.com

stay@hopetownlodge.com

Parallèle à Queen's Highway, face au Lodge ferry Dock

Selon la saison, comptez de 150 à 255 US\$ pour une chambre dans le bâtiment principal, de 185 à 310 US\$ pour une chambre Horizon (double vue port et mer), de 230 à 330 US\$ pour une cabane côté piscine, et de 290 à 410 US\$ pour un cottage vue océan (de 320 à 440 US\$ en front de mer). Pour la Butterfly House (maison complète), comptez entre 525 et 695 US\$ par nuit selon la saison. Ajoutez TVA 7,5 % et 10 % de services.

Cette belle propriété à la végétation tropicale, sur une hauteur face à la plage, a tout d'une maison de poupées. C'est une adresse de charme idéale pour un séjour à deux, qui s'abrite dans une des premières maisons de colons du village. Les cabanes colorées sont douillettes et joliment décorées, les cottages quant à eux sont plus vastes et disposent de chambres communicantes idéales pour les familles. La piscine est ombragée de palmiers dans le jardin, et un chemin conduit à une plage de rêve. L'établissement compte également deux restaurants : le Reef Bar, délicatement

© FROXANE LAMOUILLE



Maison de poupée à Hope Town, Abacos.

posé sur la plage, sert le petit déjeuner et le déjeuner de 8h30 à 18h (café offert pour les plus matinaux) ; le Great Harbour Room de son côté sert le dîner face au port de 18h à 21h, que l'on pourra terminer par un digestif au Ray's Bar attenant. Ambiance conviviale.

■ HOPE TOWN INN & MARINA

☎ +1 242 366 0003

www.hopetownmarina.com

office@hopetownmarina.com

Selon la saison, comptez de 200 à 275 US\$ la chambre double, de 480 à 550 US\$ la villa 4-6 personnes, et de 610 à 650 US\$ la villa 6-8 personnes. Ajoutez 7,5 % de TVA et 10 % pour le service.

N'évoque-t-il pas immédiatement une maison de poupée d'antan, ce bel hôtel aux tons roses pastel ? Ouvert depuis 2012, ce charmant établissement offre un panel de 6 catégories de chambres, suites et villas pour deux à huit personnes, réparties dans un jardin fleuri de superbes bougainvilliers roses et violets. Situé à deux pas du phare rayé, il donne immédiatement sur sa propre marina, qui peut accueillir jusqu'à 50 embarcations. Un restaurant, deux piscines dont une chauffée et quelques kayaks et paddles sont à disposition pour compléter le tout.

Luxe

■ ABACO INN

Au sud de Hope Town

☎ +1 242 366 0133

☎ +1 242 366 0333

www.abacoinn.com

info@abacoinn.com

Selon la saison, de 150 à 195 US\$ la chambre double standard, de 230 à 285 US\$ en vue mer, de 325 à 405 US\$ la villa vue port et de 365 à 450 US\$ la villa vue mer. Ajoutez la TVA 7,5 %.

Entre la mer d'Abaco et l'océan, une vingtaine de bungalows et villas luxueusement équipées dans un style très tropical. Bon restaurant de cuisine bahaméenne et internationale, ouvert tous les jours pour le petit déjeuner, le déjeuner et le dîner (sur réservation).

■ FIREFLY SUNSET RESORT

Au sud de l'île

☎ +1 242 366 0145

www.fireflysunsetresort.com

info@fireflysunsetresort.com

8 villas de standing de 2 à 4 chambres. Comptez de 395 à 795 US\$ par nuit en basse saison et de 450 à 875 US\$ en haute saison. À la semaine, de 2 350 à 5 512 US\$. TVA incluse.

Une propriété de standing adossée à la colline et dévalant une douce pente jusqu'au restaurant

et au ponton. Relativement éloignée du village de Hope Town, nous recommandons la location d'une voiturette de golf pour profiter pleinement de tous les atouts de l'île. Sur place, les huit villas s'égrenent sur une belle superficie, deux piscines sont mises à disposition de la clientèle et certaines des villas jouissent même de leur bain à remous privatif.

Le restaurant est ouvert à tous midi et soir (mieux vaut réserver) ; pas de service petit-déjeuner en revanche mais puisque chaque unité est dotée d'une cuisine équipée, on s'en accommode facilement. L'ensemble s'apparente finalement à une résidence privée avec service hôtel, le personnel est aux petits oignons.

Se restaurer

Au-delà des quelques adresses mentionnées ci-dessous, n'hésitez pas à découvrir les restaurants d'hôtel, celui du Firefly Sunset Resort notamment, relativement apprécié. Si vous venez en bateau, sachez en plus que le ponton est gratuit.

■ CAP'N JACKS

Sur le port

☎ +1 242 366 0247

www.capnjackshopetown.com

fourrussells@batelnet.bs

Ouvert du lundi au vendredi de 8h30 à 10h pour le petit déjeuner (comptez 6-15 US\$), et de 11h à 21h pour le déjeuner et le dîner (plats 10-22 US\$).

Extérieur blanc et liseret rose, tables en plastique dehors, boiserie dedans, un restaurant simple, face au port, où la cuisine bahaméenne est assez basique, avec cependant quelques plats de poissons. Happy-hour de 17h à 18h30. Très souvent le mercredi et le vendredi, c'est ambiance musicale.

■ HARBOUR'S EDGE RESTAURANT & BAR

1 Front Bay Street

☎ +1 242 366 0087

☎ +1 242 366 0292

www.harbouredge.net

info@harbouredge.net

Fermé de septembre à décembre. Ouvert tous les jours sauf mardi à partir de 10h30. Service du midi de 11h à 15h30 et du soir de 18h à 21h. Plats de 25 à 45 US\$, pizzas de 11 à 24 US\$. Samedi soir Spécial Pizza. Concerts live le samedi soir. Location de vélos.

Un restaurant sans prétention, aux couleurs vert pastel, ambiance plutôt agréable. Clay et Lisa servent une bonne cuisine locale orientée vers les produits de la mer, des plats simples, salades, pâtes et hamburgers.

■ MUNCHIES

☎ +1 242 366 0423

Ouvert tous les jours de 10h à 21h45 (c'est précis !), et jusqu'à 22h45 le dimanche. Plat de 5 à 16 US\$.

Ambiance décontractée et cuisine internationale, hamburgers, pâtes et plats simples de la cuisine bahaméenne. Son petit jardin est agréable. Munchies reste ouvert tard pour les petits creux nocturnes. Service rapide.

À voir - À faire

■ MUSÉE WYANNIE MALONE

Bay Street

☎ +1 242 366 0293

www.hopetownmuseum.com

info@hopetownmuseum.com

Ouvert sur demande (appeler en amont). Entrée libre (donations bienvenues).

Abrité dans deux maisons jumelles blanches et vertes typiques de l'époque loyaliste, né en 1978 d'une initiative locale et animé par des habitants de Hope Town, le petit musée est touchant, c'est un témoignage de l'histoire de Hope Town. Il porte le nom de l'un des fondateurs de la colonie de l'île, venu de Caroline du Sud. Il reproduit le style de vie de l'époque loyaliste au travers de pièces qui ont conservé le mobilier et le style d'autrefois. Une intéressante exposition retrace l'histoire des premiers colons et celle des Amérindiens qui habiterent les îles avant l'arrivée des Espagnols.

■ ELBOW REEF LIGHTHOUSE

Au niveau de la marina

Visite du lundi au samedi de 9h à 18h. Entrée gratuite (n'oubliez pas de signer le registre

des visiteurs). Boutique souvenir ouverte de 10h à 16h.

Construit en 1862, le lighthouse fonctionne encore à l'ancienne, c'est-à-dire manuellement et serait le dernier au monde à fonctionner au kérosène ! Sa construction a permis de sécuriser les îles qui souffraient d'une mauvaise réputation liée à la présence de pilliers d'épaves. Du lundi au samedi, Kent Leboutiller et sa petite équipe de passionnés accueillent les visiteurs pour leur faire découvrir l'histoire et le fonctionnement de l'édifice, et leur faire partager la vue sur les cays voisines depuis son sommet. On recommande l'ascension des 101 marches par l'étroit escalier en colimaçon qui permet de découvrir les entrailles du phare : du haut de ses 36 m, il domine la côte et offre une vue panoramique exceptionnelle qui embrasse toute l'île, le port et jusqu'à l'océan.

Shopping

■ SUMMER BREEZES STRAW MARKET

Juste à côté du Munchies

☎ +1 242 807 0394

Ouvert du lundi au samedi de 10h à 12h et de 13h à 17h.

Chaka Blatch crée tout un tas d'articles de vannerie qu'elle expose et vend ici dans sa jolie petite boutique. De belles emplettes en perspective !

MAN-O-WAR CAY

Situé à 20 minutes de ferry de Marsh Harbour, c'est toujours le centre historique des chantiers navals où d'habiles artisans travaillent encore avec les méthodes de leurs ancêtres. Le port



Elbow Reef Lighthouse.

offre une anse profonde et très protégée. La majorité des habitants porte ici le patronyme de « Albury », héritage de l'histoire loyaliste. Une marina d'une soixantaine de places offre aux plaisanciers tous les services, ainsi que quelques restaurants.

■ ALBURY'S FERRY SERVICE

MARSH HARBOUR

☎ +1 242 367 0290

Voir page 157.

■ HIBISCUS CAFÉ

Marina

Plats de 5 à 15 US\$ en moyenne à midi et de 15 à 35 US\$ le soir.

Ouvert sur la brise et une vue sur les bateaux très appréciable. Les résidents et les plaisanciers aiment s'y poser pour savourer une cuisine simple et généreuse. Beignets de poulets, lambis frits, poissons grillés, hamburgers, l'agneau grillé est réputé.

■ SCHOONER'S LANDING OCEAN CLUB

☎ +1 242 367 4469

☎ +1 242 365 6072

www.schoonerslanding.com

schoonerslandingoceanclub@gmail.com

Comptez 275 US\$ par nuit, réservation de trois nuits minimum et forfait semaine à 1850 US\$, plus 10% de taxes.

Perchée sur un promontoire rocheux, cette petite propriété de style méditerranéen donne directement sur la mer et propose quatre villas avec deux chambres. Vastes, joliment meublées et bien équipées (air conditionné, TV, patio privatif), elles dominent une belle plage. Piscine. Pas de service de restauration. Possibilité de louer un bateau et le laisser sur le quai privé (moins de 23 pieds).

GREAT GUANA CAY ★

Petite bande de terre au large de Marsh Harbour, Great Guana ne compte qu'une centaine d'habitants et offre intimité et solitude. La plupart des visiteurs n'y font qu'une excursion d'une journée depuis Marsh Harbour.

■ ALBURY'S FERRY SERVICE

MARSH HARBOUR

☎ +1 242 367 0290

Voir page 157.

■ NIPPER'S BEACH BAR AND GRILL

☎ +1 242 365 5111

www.nippersbar.com

nippers@batelnet.bs

Ouvert tous les jours du matin au soir. Plat 15-25 US\$ en moyenne à midi, 30-40 US\$ le soir. Chaque dimanche, c'est buffet de cochon (Sunday Pig Roast) de 12h30 à 16h !

Welcome chez Johnny Roberts ! Alors que certains ont quelque chose en eux de Tennessee, Johnny lui partage sa vie avec la belle Jennessee. Depuis une vingtaine d'années maintenant, le restaurant et sa terrasse en surplomb de la plage sont particulièrement fréquentés le dimanche, jour du cochon grillé et du buffet bahaméen, quand la population de Hope Town et de Marsh Harbour y débarque. À tour de rôle, Miss Beety et miss Debbie vous mitonnent des plats familiaux des plus appétissants, élaborés avec des produits de saison. Dans un hamac ou dans la piscine essayez le jus de Nipper vous y reviendrez...

■ ORCHID BAY YACHT CLUB & MARINA

Great Guana Cay

2 Marina Lane

☎ +1 242 365 5175 / +1 242 365 5182

www.orchid-bay-marina.com

orchidbay2004@yahoo.com

Marina complète avec restauration, station essence, douche chaude, piscine, bar, et tout le reste !

Au milieu de 15 hectares de nature, la marina offre un service complet pour les plaisanciers, carburant, douches, piscine, tennis et un restaurant de spécialités locales et américaines. Une grande véranda agréable. Accueil décontracté et service de qualité.

GREEN TURTLE CAY ★★★★★

L'îlot, littéralement « de la tortue verte », est considéré à juste titre comme un des joyaux de l'archipel. Il est situé à 5 km de la côte nord-ouest de Great Abaco. Green Turtle possède de belles baies, de longues plages de sable fin et des hauts-fonds sablonneux. La « capitale » de l'îlot est la petite bourgade de New Plymouth, située au sud de l'île à l'extrémité de la côte occidentale. Fondé par les loyalistes en 1783, c'est un village adossé à une douce colline, traversé par une rue principale. Ses ruelles étroites, bordées de cottages de style créole qui possèdent une touche très « *british style* », sont fleuries de bougainvillées, d'hibiscus et de poinsettias. Une ambiance désuète y flotte avec un parfum d'autrefois. La plupart de ses 600 habitants vivent de la pêche et de l'exportation de la langouste qui abonde dans ses eaux. Fierté locale, et non des moindres, c'est ici que fut créé le fameux *Goombay Smash*, le cocktail emblématique de l'archipel.

Les amateurs de solitude apprécieront la plage de Coco Bay qui est quasiment déserte. La pêche est l'activité la plus recherchée. Elle se pratique dans les *flats* de l'îlot et des îlots voisins, Double Breasted Cay, Guineaman Cay, Fish Cay, Hawksbill Cay.

Transports

■ GREEN TURTLE FERRY

Airport Ferry Dock
TREASURE CAY
☎ +1 242 365 4166
Voir page 157.

■ KOOL KARTS

Devant l'embarcadere du ferry
☎ +1 242 365 4140 / +1 242 477 5920
koolkartrentals@hotmail.com
Comptez 35 US\$ par jour et 50 US\$ pour 24h. Réservation conseillée, surtout en haute saison. Quelques excursions proposées à la rencontre des raies, des tortues et des « swimming pigs » : 25 US\$ par personne la demi-journée et 250 US\$ la journée complète (4 personnes minimum). Rien de tel qu'une voiturette de golf pour visiter ce petit îlot.

■ KOOL KARTS

Devant l'embarcadere du ferry
☎ +1 242 365 4140 / +1 242 477 5920
koolkartrentals@hotmail.com
Comptez 35 US\$ par jour et 50 US\$ pour 24h. Réservation conseillée, surtout en haute saison. Quelques excursions proposées à la rencontre des raies, des tortues et des « swimming pigs » : 25 US\$ par personne la demi-journée et 250 US\$ la journée complète (4 personnes minimum). Rien de tel qu'une voiturette de golf pour visiter ce petit îlot.

Se loger

■ BLUFF HOUSE

☎ +1 242 365 4247
www.bluffhouse.com
frontdesk@bluffhouse.com
Selon la saison, de 227,56 à 301,10 US\$ la suite deluxe ; de 240,80 à 301,01 US\$ la plus petite villa ; de 361,20 à 481,60 US\$ la villa 2 chambres et de 451,51 à 602 US\$ la villa 3 chambres. Taxes et services inclus.
Sur une colline entre marina et océan, le Bluff House propose six différentes catégories de suites et appartements, et de toutes celles que nous avons visitées, ce sont finalement les suites deluxe (les plus économiques) que nous avons préférées : si elles ne sont pas équipées d'une cuisine, leur décor moderne et épuré nous a séduit. Celles sous pentes sont bourrées de cachet ! Côté restauration, du déjeuner au dîner plusieurs options sont proposées au Tranquil Turtle (sur la plage) ou au Ballyhoo (plus élégant avec son parquet vitrifié). Pour la détente, la piscine d'eau douce est bienvenue, le court de tennis aussi ; vous pourrez aussi louer des vélos pour arpenter les

environs et partir à la recherche des tortues qui peuplent les eaux voisines.

■ COCObAY COTTAGES

☎ +1 561 202 8149
www.cocobaycottages.com
cocobay1@aol.com
Comptez de 250 à 600 US\$ par nuit le cottage pour 1 à 8 personnes. Tarifs disponibles à la semaine.
Situé à l'extrémité nord de Green Turtle Cay, des récifs pour plonger à portée de palmes. 2,5 hectares bien entretenus avec des arbres tropicaux et des fruits à disposition pour le plaisir des clients. Deux plages de premier choix, celle de Cocobay calme et idéale pour de longues promenades les pieds dans l'eau et celle de l'océan avec son récif intérieur à moins de 70 mètres de la côte pour des immersions divines. Tous les cottages proposés à la location sont climatisés et décorés avec goût, meubles en rotin et cuisine équipée. Les chambres sont lumineuses, tons blancs (sauf le Pink Cottage) et couvre-lits ambiance coquillages et crustacés... Sur la plage abandonnée, mais avec accès wifi quand même.

■ GREEN TURTLE CLUB AND MARINA

☎ +1 242 365 4271
www.greenturtleclub.com
info@greenturtleclub.com
De 199 à 249 US\$ la chambre Club Room (avec terrasse en front de mer pour certaines), et de 219 à 269 US\$ la chambre supérieure. Villas 1, 2 ou 3 chambres de 249 à 659 US\$ la nuit selon la saison. Ajoutez 22,5 % de TVA et services.
De superbes bungalows, à l'architecture traditionnelle de bois, abritent 34 chambres de différentes catégories donnant sur l'océan. Vastes, élégantes, de style très classique à l'anglaise, elles sont bien équipées. Grande piscine. Un restaurant chic à l'ambiance intime et une terrasse plus décontractée donnant sur la marina. Grand bar à l'anglaise. Personnel très efficace. Marina de 40 places.

Se restaurer

Au-delà des adresses ci-dessous, pour une cuisine et une ambiance plus raffinées, il vous faudra opter pour un restaurant d'hôtel.

■ HARVEY'S BAR & GRILL

Bay Street ☎ +1 242 365 4389
Ouvert tous les jours de 11h à 14h et de 17h à 20h30, sauf le mercredi pour dîner. Le dimanche soir, ouvert seulement de mars à août. Plats de 16 à 30 US\$.
Trois tables ombragées de parasols sur le sable face à la baie... Cuisine locale simple, bien tenue et servie dans un décor de rêve.

■ MCINTOSH RESTAURANT

☎ +1 242 365 4625

Ouvert tous les jours de 8h à 21h. Plats de 18 à 25 US\$.

La sympathique Shirley tient ici une petite table simple, abritée dans une maison pêche orangée. On y mange simplement, du mérou frit, des sandwiches copieux avec du pain légèrement sucré. Le soir des viandes dont des côtelettes de porc de compétition, du poisson, des langoustes et crevettes servies avec le cake aux macaronis et fromage typique. En dessert, quatre-quart, tarte à la crème de noix de coco et gâteau au chocolat sont ses spécialités.

■ MISS EMILY'S BLUE BEE RESTAURANT

☎ +1 242 458 4032

www.missemlsbluebeebear.com
bluebeebear@gmail.com

Ouvert du lundi au samedi de 11h30 à 22h. Soupes et entrées pour moins de 10 US\$, plats 15-25 US\$ en moyenne (hors Goombay lobster à 32 US\$).

On l'adore ! C'est l'endroit à ne pas manquer pour prendre un verre et manger (en saison). Sa propriétaire, Emily Cooper et sa fille Violette ont la réputation de confectionner le meilleur Goombay Smash des îles. En partant, n'oubliez pas de laisser votre carte de visite qui ira rejoindre sur les murs celles des illustres visiteurs qui vous ont précédés (serez-vous trouver la nôtre ?). Très bon burger au mérou.

Sortir**■ SUNDOWNERS BAR**

Charles Crown

☎ +1 242 365 4060

www.sundownersbar.com
info@sundowners.com

Bar ouvert tous les jours dès 17h. Happy hours de 17h à 18h.

Le rendez-vous de New Plymouth pour passer un bon moment dans une très bonne ambiance. Soirées à thème régulières en fin de semaine. Restaurant et terrasse posée sur le sable.

À voir - À faire

Une balade dans le village de New Plymouth s'impose. Flâner et musarder dans les ruelles bordées de coquettes maisons de bois, croiser les habitants qui sillonnent les ruelles dans leurs voiturettes de golf, faire des achats au supermarché aux côtés des descendantes à tête blanche des anciens loyalistes, tout cela a une saveur inédite.

■ ALBERT LOWE MUSEUM

Angle de Parliament et King Streets

☎ +1 242 477 1951



En saison, ouvert du lundi au vendredi de 9h à 12h et de 13h30 à 16h ; hors saison, ouverture plus aléatoire, téléphoner en amont. Entrée 5 US\$.

Officiellement inauguré en 1976 le musée porte le nom du père de l'artiste Alton Roland Lowe qui fut sculpteur sur bois et maquettiste de bateaux. L'endroit, mouchoir de poche, est dédié à un artisan naval descendant des premiers colons. Il occupe une jolie demeure typique verte et blanche, datant de 1826, qui connut plusieurs nobles visiteurs, dont Neville Chamberlain, Premier ministre britannique. Une exposition d'œuvres d'art, du peintre Alton et du sculpteur James Mastin, et une exposition d'objets, de documents, de photographies, de maquettes de bateaux témoignant de l'histoire des Abacos et de New Plymouth attendent les visiteurs.

■ CIMETIÈRE

Parliament Street

Au cours d'une balade vous pourrez glisser un coup d'œil curieux au cimetière qui compte des tombes loyalistes très anciennes, mais toujours fleuries par leurs descendants.

■ LOYALIST MEMORIAL SCULPTURE GARDEN

Parliament Street

Ce jardin, situé non loin du musée Albert Lowe est aussi le fruit de l'artiste et a été construit grâce aux fonds recueillis par la Société historique du Nouveau-Plymouth. Le jardin est un hommage monumental à ceux qui ont joué un rôle important dans l'histoire des Abacos : les loyalistes et leurs esclaves, qui, malgré des moments difficiles, ont survécu et construit une nouvelle vie aux Bahamas.

Les 25 bustes de personnages éminents sont disposés sur des piédestaux dont vous remarquerez la disposition qui reproduit la forme du drapeau britannique ! Honneur aux dames, on fera connaissance avec Jeanne Thompson, écrivaine contemporaine, qui est aussi une grande juriste. Les bustes entourent les statues en bronze grandeur nature de deux filles, l'une noire et l'autre blanche. Un enfant tient une coquille de lambi, un symbole important des Bahamas, tandis que l'autre détient le drapeau de la Grande-Bretagne.

Sports - Détente - Loisirs**Les sites de plongée proches de Green Turtle Cay**

► **San Jacinto.** Par 12 m de fond, on trouve l'épave d'un bateau à vapeur, datant de la guerre civile américaine, coulé en 1865.

► **Tarpon Dive.** Un tombant à 15 m où se rencontrent murènes, mérours et, bien sûr, des tarpons, au large de Green Turtle Cay.

► **Corals Caverns.** Ce site consiste en une série de grottes sinueuses habitées de minuscules poissons argentés.

► **The Catacombs.** C'est une vaste grotte éclairée par le soleil et peuplée de différentes espèces de poissons tropicaux ; des tortues visitent régulièrement le site.

► **Corals Condos.** Le site présente, à 18 m de fond, une grande formation corallienne avec des plateaux en cascade et une riche faune sous-marine.

■ BRENDAL DIVE'S CENTER

Abaco

☎ +1 242 365 4411

www.brendal.com

brendal@brendal.com

Plongée 1 immersion à 120 US\$, 2 immersions à 145 US\$, plongée de nuit à 160 US\$. Diverses formules de cours et certification PADI, SSI, YMCA et NAUI. Excursions diverses à la rencontre des dauphins, tortues, raies et cochons. Possibilité de réduction en réservant via le site internet. Pack multi-plongées de 2 à 6 jours (devis sur demande).

Quatre bateaux d'une capacité de 6 à 22 personnes, et des kayaks pour des sorties tous niveaux dans la zone de Green Turtle Cay

où se trouvent l'une des plus longues barrières de corail des Bahamas. Au programme une multitude de poissons tropicaux que Brendal se fera un plaisir de vous faire découvrir. C'est un personnage haut en couleur, plongeur et épicurien, et une figure locale. Ses spécialités sont la plongée à la rencontre des dauphins et les plongées sur épaves, dont la fameuse *Violet Mitchell* à 15 m qui a coulé dans les années 1980, qui fourmillent de bancs de poissons et celle de San Jacinto, un navire construit en 1847 et coulé à 13 m en 1865, aujourd'hui le repaire des murènes vertes. La journée d'excursion avec, au choix, plongée bouteille ou snorkeling, pique-nique (poisson grillé, langouste, salade de conch) arrosé de goombay smash, le tout sur une plage de rêve d'un îlot désert, puis rencontre et nourrissage des raies pastenagues et les tortues, est vivement recommandée.

Shopping

■ GRIFTED HANDS

☎ +1 242 475 2606

griftedhands3015@yahoo.com

Une toute petite boutique à côté du terrain multi-sports. Articles entre 40 et 70 US\$.

Hilda Curry et ses doigts de fée confectionnent de très jolies pièces de vannerie aux formes et couleurs très actuelles. Il faut à peine à madame une demi-heure pour fabriquer un porte-feuille, chapeau !

SOUTH ABACO

Une seule et unique route traverse l'île principale de part en part : impossible donc de se perdre ! En direction du sud, quelques bifurcations à gauche sont toutefois à noter pour être sûr de ne rien manquer : parmi elles, celle de Cherokee Point et Little Harbour pour découvrir le Pete's Pub & Gallery, celle du Bahama Palm Shore pour observer les perroquets, et plus loin celle du nouveau village de Schooner Bay. Toutes sont bien indiquées.

L'extrémité sud de l'île est marquée par le phare Hole-in-the-Wall, inaccessible en voiture de location. A défaut, Sandy Point vous attend au sud-est.

CHEROKEE SOUND



Ce village, qui compte environ 200 habitants, est un vieil établissement de colons, qui est longtemps resté ignoré des visiteurs. Désormais desservi par une route asphaltée, le village propose une halte dans un havre de paix, où plane l'esprit des anciens colons. Mais avant

d'y parvenir, nous vous recommandons une halte au Pete's Pub & Gallery à Little Harbour, accessible via une bifurcation à gauche juste avant The Abaco Club. Le chemin n'est pas d'excellente qualité mais reste carrossable en voiture de location.

■ PETE'S PUB & GALLERY

Little Harbour

☎ +1 242 577 5487

www.petespubandgallery.com

pete@petespub.com

Ouvert tous les jours midi et soir. Galerie ouverte tous les jours de 11h à 17h. Comptez 15-20 US\$ en moyenne le plat à midi, 20-30 US\$ le soir.

Un endroit à part tenu par l'artiste sculpteur Peter Johnston et sa famille, qui apprécient sans stress leur quotidien dans cette jolie baie de Little Harbour. Tout en extérieur, les pieds dans le sable, abrité du soleil par de vastes préaux en bois dont on n'aperçoit plus une once de plafond tant il est recouvert de t-shirt, on vient ici manger un bout, boire un verre,

visiter la galerie et pourquoi pas y faire des emplettes. Une adresse fort sympathique ; mieux, un *must-see* sur Abaco !

■ THE ABACO CLUB

Winding Bay

☎ +1 242 367 0077

www.theabacoclub.com

info@theabacoclub.com

A 40 kilomètres au sud de Marsh Harbour
Un club privé et exclusif : après votre troisième visite, il faudra acquiescer la carte membre pour un minimum de 5 000 US\$! Selon la saison, suite de 495 à 795 US\$ par nuit, cottage 2 à 4 chambres de 1 499 à 2 899 US\$ par nuit. Ajoutez encore la TVA et les services.

L'immense propriété annexe d'une étroite langue de terre est cernée par deux éperons rocheux entre la plage de Winding Bay et le Yellow Wood Creek. Outre les résidences privées, elle offre à la location de magnifiques villas de luxe, style « Cape Cod », en surplomb de la mer avec service hôtelier. Une piscine se dessine en prolongement des eaux turquoise de la baie et la plage privée est immense. Le spectaculaire parcours de golf de 18 trous (par 72), dessiné par Donald Steel et Tom Mackenzie, se déploie tout au long de la propriété, avec 3 trous en bordure de mer. The Abaco Club va au-delà du rêve, une voiturette de golf à disposition devant votre chambre pour se déplacer sur la propriété, une plage vierge à l'eau turquoise, et un personnel ultra-conciliant et heureux de vous servir. Les autres activités proposées sont la pêche au gros et la pêche au *bonefish*, la plongée et le tennis. L'embarcadere fait face à l'îlot de Sugar Cay. Un spa complète les services de l'Abaco Club.

SCHOONER BAY

Sorti de terre au début des années 2010, ce nouveau village s'est volontairement inspiré du style de Harbour Island. Construit autour d'un îlot résidentiel, il réserve un ponton à chaque propriété. Pas encore de commerce ni de lieux de sortie, mais un lieu de villégiature privilégié pour des vacances au calme et en famille. Une forêt tropicale de 20 hectares réserve quelques 10 kilomètres de sentiers propices aux joggings.

■ THE SANDPIPER INN AND COTTAGES

☎ +1 242 699 2056

www.sandpiperabaco.com

info@sandpiperabaco.com

Fermé de septembre à mi-octobre. Comptez 200 à US\$ par nuit le Town cottage, 285 US\$ la Master suite et 300 US\$ l'Hibiscus suite. TVA et services en sus.

Posée face au joli port, avec ses volets orange et sa piscine mouchoir de poche, cette jolie bâtisse est l'une des premières sorties de

terre à Schooner Bay. Trois town cottages se répartissent le jardin, deux Master suites occupent le premier niveau, tandis que la plus vaste Hibiscus suite monopolise le deuxième étage, et offre depuis sa terrasse privative de superbes perspectives sur l'île résidentielle lui faisant face ; un régal pour les amateurs de photos en fin de journée !

Le restaurant, ouvert matin, midi et soir, partage le rez-de-chaussée avec le chaleureux « Medicine Chest », petit bar aux allures de cabine de bateau. La cuisine y est simple mais toujours réussie – pour la parenthèse, c'est l'unique restaurant climatisé dans un rayon de 50 kilomètres !

SANDY POINT

A la pointe sud-est de l'île, la petite communauté de pêcheurs est desservie par le ferry de la compagnie Bahamas Fast Ferries trois fois par semaine.

■ OEISHA'S RESORT

☎ +1 242 366 4139 / +1 314 732 4557

www.oeshasresort.com

islandlife@oeshasresort.com

Comptez 135 US\$ la chambre en occupation simple, 160 US\$ en occupation double et 185 US\$ en occupation triple. Avec les repas respectivement 195, 280 et 365 US\$. Packages disponibles avec petit déjeuner et/ou repas. Service transfert aller-retour de Marsh Harbour 250 US\$ pour deux et 100 US\$ par personne supplémentaire.

Le resort offre un hébergement confortable, les repas sont copieux et honorables, surtout la langouste farcie, le poisson frais et le sempiternel conch. Les chambres sont simples mais équipées de l'air conditionné.

■ RICKMON BONEFISH LODGE

☎ +1 242 366 4477

www.angleradventures.com/Rickmon

info@angleradventures.com

Forfait allant de 3 nuits et 2 jours de pêche (à partir de 2 000 US\$) à 7 nuits et 6 jours de pêche (se renseigner).

Comme son nom l'indique, ce lodge situé à la pointe sud de l'île est spécialisé dans la pêche. Sont compris dans la formule votre transfert depuis Marsh Harbour ou l'aéroport de Sandy Point, l'hébergement bien sûr, tous les repas, boissons gazeuses et eau minérale à bord, bateau et guide de pêche tous les jours. On est reçu par le propriétaire Ricardo qui a mis sur pied un site attrayant : il est considéré comme l'un des meilleurs guides de pêche à Abaco depuis une vingtaine d'années. Profitez de son expérience pour sortir vos plus belles prises.

ELEUTHERA



Eleuthera se déploie au nord-est de l'archipel, à 96 km à l'est de Nassau et 384 km au sud-est de Miami. Longue de 176 km pour seulement 5 km au plus large, elle est réputée pour sa beauté, et ses longues plages quasi désertes en ont fait un des best-sellers de l'archipel. Eleuthera regroupe trois îles : l'île d'Eleuthera elle-même, divisée en North et South Eleuthera par un isthme étroit avec sa capitale Governor's Harbour en son centre ; la très chic île de Harbour Island riche en infrastructures hôtelières ; et celle plus intimiste de Spanish Wells – toutes deux se situant au nord.

Eleuthera est la première île colonisée des Bahamas, on retrouve d'ailleurs des traces de ce passé dans la Preacher's Cave, près de Gene's Bay sur la pointe Nord.

L'île est bien desservie puisqu'elle ne compte pas moins de trois aéroports : du nord au sud, North Eleuthera, Governor's Harbour et Rock Sound, desservis par les lignes américaines depuis Miami, Fort Lauderdale ou Atlanta en saison, et depuis Nassau par la compagnie nationale et de petites compagnies privées.

► **Population :** 11 000 hab.

Histoire

Il y a plus de trois siècles, ceux qui s'immortalisèrent comme les « *Eleutheran Adventurers* » (les aventuriers d'Eleuthera), s'installent en 1648 après le naufrage de leur navire sur un récif corallien près du rivage de l'île alors appelée Cigatoo. Menés par William Sayle, ex-gouverneur

Les sites de plongée

Les conditions de plongée sont bonnes à Eleuthera grâce à une eau claire, et la proximité de nombreux récifs, en particulier sur le côté Atlantique. La découverte des principaux spots de plongée se fait principalement au départ de Harbour Island. La côte est d'Harbour Island est frangée d'un long récif et présente des lieux virginaux sur des centaines de mètres, peuplés de poissons à la fois de haute mer et de la côte.

Spanish Wells abrite des épaves plus ou moins récentes, dont un empilement de trois navires assez surprenant.

► **Le Devil's Backbone** (la colonne vertébrale du diable) est un récif frangeant d'une longueur de 5 km, situé à proximité de Spanish Wells. Des dizaines d'épaves, certaines anciennes, d'autres plus récentes, ponctuent les fonds sous-marins. On y découvrira un empilage de trois épaves, témoignant chacune d'une période historique différente. L'*Eleuthera Wreck Train* est l'épave d'un train des confédérés, vestige d'un naufrage qui fit glisser une locomotive d'une barge qui faisait route vers La Havane durant la guerre civile américaine en 1865. Elle se trouve à une profondeur comprise entre 8 et 10 m.

► **Le Carnaval** est un cargo échoué en 1919 et qui gît, toujours intact, par 10 m de profondeur.

► **Train Wreck.** Des roues de train sont visibles à une dizaine de mètres, cette épave vestige de la guerre civile américaine a sombré un jour de tempête.

► **Le Plateau** est un vaste spot de plongée, non loin de Harbour Island, dont la profondeur varie de 13 à 30 m. Langues de sable et coraux y alternent. Le site présente une chaîne de canyons, peuplée de colonies de mérous où les pics sont séparés par des crevasses de sable.

► **L'arche** à proximité du Plateau est un site connu pour l'imposante arche de corail qui forme une grotte où s'ébattent des nombreuses colonies de poissons, requins et raies.

► **Le Current Cut** est une étroite ouverture entre deux îles où abondent raies et poissons, balayée par un fort courant de 10 nœuds qui entraîne dans une passe d'Eleuthera à une profondeur de 18 à 35 m.

► **Les Pinnacles** (les sommets) élancent leurs pics à 30 m de profondeur sur une colline de corail ; sur un fond sablonneux se dressent de véritables arbres de corail et des éponges géantes.

► **Le Trou Bleu** est une plongée facile sur Eleuthera. La caverne en forme d'amphithéâtre conduit à un réseau de grottes peuplées de langoustes, de tarpons et de poissons-perroquets.

Les immanquables d'Eleuthera

- ▶ **Remonter le temps** en s'attardant dans la Preacher's Cave.
- ▶ **Franchir** le Glass Window Bridge... et rester scotché devant tant de contrastes.
- ▶ **Chercher** (sans trop de peine) les plantations d'ananas autour de Gregory Town.
- ▶ **Sillonner** les sentiers de la Leon Levy Native Plant Preserve et s'initier à la *bush medicine*.
- ▶ **Piquer une tête** dans le Blue Hole de Rock Sound.
- ▶ **Visiter** l'Island School, passionnante école de développement durable à Cape Eleuthera.

des Bermudes, ces dissidents religieux venus des Bermudes fuient les persécutions religieuses et cherchent un endroit où ils pourront suivre leur culte en toute liberté. Ils se réfugient dans une grotte qui servira de premier abri et de lieu de culte. Cette grotte, Preacher's Cave, est le haut lieu de l'histoire de l'île. Les aventuriers fondent un premier établissement qu'ils baptisent « Eleuthera », du grec « liberté », tout un symbole pour ces puritains à la recherche de la liberté de culte. Ces 80 aventuriers organisent ce qui peut être considéré comme la première démocratie du monde occidental en 1649. Les conditions de vie qu'ils vont affronter sont plus que difficiles et leur subsistance se révèle bien précaire. Les pénuries de vivres, les échecs des cultures vivrières, les rivalités séparent le groupe en différents clans qui forment de petites communautés qui s'égrènent le long de la côte. Dans l'espoir d'apaiser les différends, le capitaine William Sayle fait voile vers les côtes américaines et les colonies du Massachusetts. Il obtient

des vivres et des fournitures pour sa communauté et décide de la protéger des attaques des Espagnols qui rôdent dans la région en créant un nouvel établissement à Harbour Island. Plus tard, d'autres émigrés, les loyalistes, rejoindront ces premiers colons. Ils arriveront avec leurs esclaves et développeront des activités agricoles et la pêche. Au cours du XVIII^e siècle, la culture de l'ananas prospère pour atteindre le pic historique de 1900 quand 7 millions de fruits sont exportés, un véritable record pour un si petit territoire. Cette culture périclité dès que Hawaï se lance dans la culture du fruit et s'accapare le marché américain. Depuis, Eleuthera s'est résolument tournée vers le tourisme. De petites communautés agricoles ponctuent l'île mère des plantations prospères qui approvisionnent en fruits et légumes les îles voisines. Spanish Wells quant à elle, a développé une industrie de pêcheries et ses marins sont réputés ; Harbour Island, enfin, s'est convertie en rendez-vous d'un tourisme haut de gamme plutôt élitiste.

NORTH ELEUTHERA

Pour faciliter votre découverte d'Eleuthera, nous vous proposons une visite en trois parties : « North Eleuthera », à partir de Gregory Town et incluant les îles d'Harbour Island et de Spanish Wells ; « Central Eleuthera » avec notamment Governor's Harbour, la capitale de l'île ; puis « South Eleuthera », de Rock Sound à Cape Eleuthera.

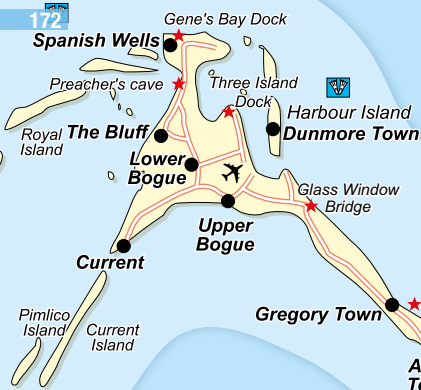
GREGORY TOWN



La capitale de l'ananas, située à 23 kilomètres au sud de l'aéroport de North Eleuthera, se présente aussi comme le village principal du district nord d'Eleuthera, en dehors de Dunmore Town (sur l'île d'Harbour Island) et de Spanish Wells. La bourgade est nichée à flanc de colline et étage ses constructions jusqu'au centre du village. Gregory Town est un centre agricole actif aux environs duquel se cultivent fruits et légumes. Mais sa réputation, la bourgade la tient

de l'ananas qui fut longtemps une source de richesse inestimable. Aujourd'hui, l'activité s'est assoupie, mais l'ananas célèbre chaque année sa fête au mois de juin. Le Pineapple Festival est un événement populaire qui donne lieu à nombre de réjouissances. Des manifestations majeures s'y déroulent.

L'élection de Miss Ananas, des présentations de fruits, le Pineathlon, une compétition multisport, le concours du mangeur d'ananas le plus rapide (les ananas sont attachés à une corde et suspendus en l'air, il faut les manger sans les mains !), un *Junkanoo rush out*, enflamment le village et de nombreux îliens accourent pour assister aux festivités. A proximité, le Surfers' Beach, une plage isolée et longue de 3 km, et sa belle vague attirent les amateurs de sensations. Le village abrite une des meilleures boutiques de souvenirs de l'île, Island Made Gift Shop, qui propose une belle sélection d'objets originaux, de cartes postales, de livres...

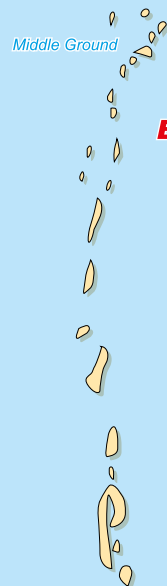


ELEUTHERA ISLAND

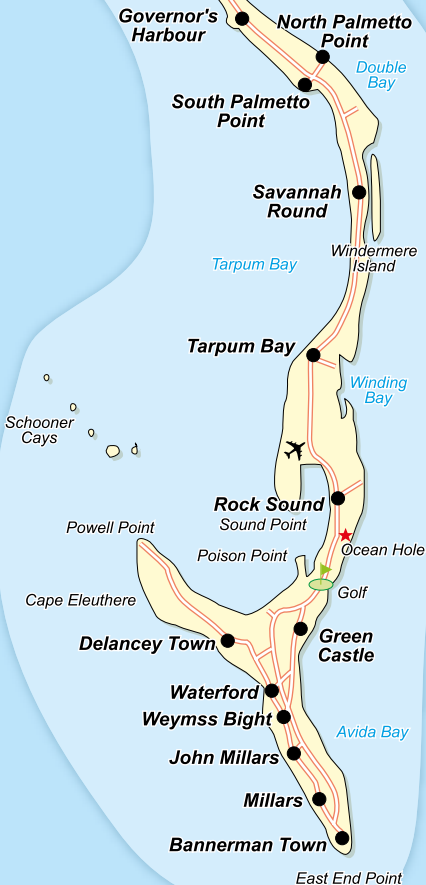


Finley Cay

Eleuthera Island



EXUMA CAYS



Transports

Comment y accéder et en partir

► **Avion.** La plupart des vols internationaux reliant l'île aux États-Unis desservent l'aéroport de North Eleuthera : Silver Airlines assure ainsi des liaisons quotidiennes depuis Fort Lauderdale (la compagnie dessert aussi Governor's Harbour de façon saisonnière) ; American Airlines opère quant à elle des vols quotidiens depuis Miami ; et Delta Air Lines assure deux liaisons par semaine Atlanta-North Eleuthera entre novembre et mars. Localement, trois compagnies desservent Eleuthera depuis Nassau : Southern Air (North Eleuthera et Governor's Harbour), Pineapple Air (North Eleuthera, Governor's Harbour et Rock Sound) et Bahamasair (North Eleuthera, Governor's Harbour et Rock Sound).

► **Ferry.** Le « Seawind » effectue des rotations régulières depuis Nassau vers The Current, North Eleuthera, Governor's Harbour (Central Eleuthera) et Rock Sound (South Eleuthera). Le fast-ferry « Bo Hengy » quant à lui, dessert quotidiennement Spanish Wells et Harbour Island mais ne s'arrête pas sur l'île principale.

► **Mail-boat.** Les mail-boats hebdomadaires rejoignent directement Governor's Harbour depuis Nassau et ne passent pas par Eleuthera Nord (en dehors de Spanish Wells et Harbour Island).

■ BAHAMASAIR

☎ +1 242 335 1152

www.bahamasair.com

reservations@bahamasair.com

Depuis Nassau, rotations le lundi et du jeudi au dimanche vers North Eleuthera, du vendredi au lundi vers Governor's Harbour, et tous les jours vers Rock Sound. Comptez 200 US\$ aller-retour (horaires et tarifs en temps réel sur le site Internet de la compagnie).

■ BAHAMAS FERRIES

Potter's Cay Dock

NASSAU ☎ +1 242 323 2166

Voir page 89.

■ PINEAPPLE AIR

☎ +1 242 335 2081

www.pineappleair.com

pineappleair@yahoo.com

Plusieurs rotations quotidiennes depuis Nassau vers North Eleuthera, Governor's Harbour et Rock

Sound. Comptez 170 US\$ aller-retour, horaires et tarifs en temps réel sur le site Internet de la compagnie.

■ SOUTHERN AIR

☎ +1 242 323 7217 / +1 242 323 6833

www.southernaircharter.com

enquiries@southernaircharter.com

Vols quotidiens depuis Nassau vers North Eleuthera et Governor's Harbour. Comptez 175 US\$ l'aller-retour.

Avec un peu de chance si l'avion est complet, vous prendrez la place du copilote !

Se déplacer

Comme partout sur les Out Islands, pas de service de bus sur Eleuthera, dommage. Le plus pratique et le plus économique est de louer une voiture. Sur place, ce sont généralement des véhicules anciens assez bien entretenus qui sont loués par des habitants. Comptez environ 60 à 80 US\$ par jour selon la durée de la location, vérifiez les pneus avant de partir, cela évitera les mésaventures... Pendant la régate et les vacances il est plus laborieux de trouver un véhicule disponible, les taxis se chargeront de vous... et de votre portefeuille.

■ SUNSHINE CAR RENTAL

☎ +1 242 359 7007

stantonc_620@hotmail.com

Possibilité de livraison à l'aéroport. Comptez 80 US\$ par jour hors TVA pour une location courte durée.

Se loger

■ SURFER'S MANOR

À la sortie sud de Gregory Town

☎ +1 242 335 5300

vacation@surfersbeachmanor.com

À partir de 120 US\$ TTC par nuit la chambre standard, un peu plus pour la suprême avec coin cuisine et TV satellite. Petit déjeuner continental inclus.

Isolé des centres villageois, à deux pas de la plage, cet hôtel de style motel propose 13 chambres doubles rénovées en 2015, avec air conditionné et balcon pour certaines. La décoration est simple, l'ensemble est bien tenu. Le restaurant sert une cuisine locale et internationale. L'adresse est idéale pour les surfers qui se trouvent à quelques minutes à pied de la plage, et qui pourront sur place louer leur matériel, et le ranger dans un local prévu à cet effet.



■ THE COVE ELEUTHERA

Queen's Highway

☎ +1 242 335 5143

www.thecoveeleuthera.com

info@thecoveeleuthera.com

Au nord de Gregory Town

57 chambres de 300 à 5 000 US\$ la nuit (le triple zéro n'est pas une faute de frappe !) selon la saison et la catégorie.

À quelques kilomètres au nord de Gregory Town, le Cove Eleuthera est selon nous l'un des meilleurs établissements de l'archipel. Situé sur une petite hauteur dominant la mer, l'hôtel égrène sobrement ses 57 suites, cottages et villas. Faisant la part belle au bois et au blanc, la décoration confère aux unités une élégance certaine. Les chambres sont spacieuses, les prestations grande classe, les couchers de soleil grandioses ; pas de meilleure retraite pour se ressourcer loin de toute agitation. Côté restauration, pas de faux pas non plus pour le restaurant, qui propose une cuisine fusion audacieuse et un joli panel de makis (*rolls*) tous plus succulents les uns que les autres. Kayaks, paddles et équipement de snorkeling sont à disposition gratuitement. Pour vous évader davantage, des excursions en tous genres sont proposées à la journée et à la demi-journée.

Se restaurer**■ MONICA'S DIS & DAT BAKERY**

☎ +1 242 335 5664

Petite maison blanche et verte au centre de Gregory Town. Pas franchement indiqué mais il suffit de demander : ici tout le monde connaît.

Ouvert du lundi au samedi de 10h à 18h.

L'endroit ne paie pas forcément de mine et pourtant... C'est incontestablement la meilleure boulangerie-pâtisserie (et épicerie) de l'île ! Monica confectionne de très bonnes tartes à l'ananas, ainsi que, pour les plus grosses faims, des burgers et autres *chicken wings* pour moins de 5 US\$.

■ SURF SHARK RESTAURANT

Centre-village

☎ +1 242 470 8369

Ouvert du jeudi au lundi de 8h à 16h (pour le petit-déjeuner et le déjeuner). Toasts pour le petit déjeuner dès 3 US\$. Plats de 10 à 18 US\$.

Quelques tables dehors, une planche de surf en guise de banc, un intérieur coloré et une ambiance très bahaméenne ; la joyeuse équipe de cette récente adresse sait comment nous amadouer. Jennifer, Bill et Melissa proposent ici un joli choix de spécialités typiques telles que le grits aux crevettes, ou plus internationaux. À l'heure du goûter, nous avons testé le Banana à la Surf Shark... Quelques calories certes, mais un pur délice !

À voir – À faire

Au-delà de la simple visite de Gregory Town, l'un des villages les plus charmants d'Eleuthera, l'attraction principale ici, ce sont bien les plantations d'ananas. Pour les voir, direction l'entrée sud de la bourgade, tout près du panneau d'entrée « Gregory Town ». En venant du nord, elles se trouvent sur la droite ; inversement si vous venez du sud. La saison pour ce fruit vedette s'étend de mai à juin.



Schooner Cays Eleuthera.

Shopping

■ ISLAND MADE GIFT SHOP

Centre village

☎ +1 242 335 5369

Ouvert du lundi au samedi de 9h30 à 16h30.

Boucles d'oreilles en bois, en coquillage ou en corail, articles de vannerie, café, sauces et confitures : faites le plein de souvenirs « made in Bahamas » ! On y trouvera notamment des batiks de la fabrique Androsia à Andros, et des poteries de l'atelier Abaco Ceramics à Treasure Cay.

LOWER BOGUE

La pointe nord est séparée du reste d'Eleuthera par le fameux Glass Window Bridge, l'un des points d'intérêt majeurs de l'île, que l'on retrouve d'ailleurs sur la plupart des brochures touristiques et cartes postales de l'archipel. Puis l'on atteint le petit bourg d'Upper Bogue et son grand frère Lower Bogue, assoupi sous le soleil. S'il n'offre pas grand intérêt, il marque le croisement entre Current, extrémité Est, et la route du nord vers l'aéroport, Harbour Island, Gene's Bay et Spanish Wells.

■ THE GLASS WINDOW BRIDGE ★★★★★

Queens Highway

C'est l'isthme le plus étroit de l'île, si étroit qu'un pont a dû y être construit pour relier ses deux extrémités. Le contraste y est absolument saisissant entre le bleu profond et le tumulte de l'océan d'un côté, et le calme du lagon turquoise à perte de vue de l'autre. Halte photo obligatoire, en veillant bien sûr à la circulation.

■ THE OTHER SIDE

☎ +1 242 333 2276 – www.ontheos.com

Pour 2 personnes, de 550 à 750 US\$ en basse saison (de novembre à mi-décembre et de juin à mi-août), de 600 à 800 US\$ en haute saison (de janvier à mai), et jusqu'à 650 et 850 US\$ en période de fêtes (de mi-décembre à début janvier et de mars à avril). 3 nuits minimum. Ajoutez 7,5 % de TVA et 15 % de services.

Ouvert en décembre 2016, il est le dernier né des établissements hôteliers d'Eleuthera. Trois tentes, trois cases et trois bungalows : neuf unités seulement conçues dans un esprit sain, alliant avec brio modernité et tradition, prestations haut de gamme et respect de l'environnement. Le luxe en toute simplicité finalement, et un véritable retour aux sources. L'ensemble est autosuffisant en électricité grâce à l'installation de panneaux solaires, le restaurant est alimenté par les produits du potager ou à défaut par les agriculteurs locaux, et pas de chlore dans la piscine mais bel et bien de l'eau de l'océan ! On est

séduit du début à la fin par l'esprit comme par le cachet des lieux. Les constructions sont élégantes et disséminées dans un parc de 10 hectares en bordure d'océan. Harbour Island se situe à un jet de pierre, 7 minutes en bateau privé précisément.

CURRENT

L'extrémité ouest de la pointe Nord abrite le tranquille village de Current, peuplé de descendants des premiers colons blancs. C'est le plus vieux établissement de l'île. En dehors de ce titre de gloire, rien de remarquable ne le signale à l'attention du visiteur. Au bout de la pointe se profile l'îlot désert, tout en longueur, de Current Island. Le fameux Current Cut, l'un des sites de plongée les plus réputés de l'archipel, sépare les deux morceaux d'île.

GENE'S BAY

L'extrême nord de l'île est marquée par le quai de Gene's Bay, face à Spanish Wells. C'est de là que partent les bateaux-taxi et les ferries qui desservent l'île de Saint-George. Une petite activité commerciale signale l'activité du dock, chauffeurs de taxi et bateaux-taxi guettent le client en sirotant une bière. Un grand comptoir d'alcools est ouvert, car il n'y a pas, par tradition, de commerce d'alcool à Spanish Wells ; c'est là que viennent s'approvisionner les descendants des puritains anglais pour respecter la tradition rigoriste de leur îlot. Non loin de là, Preacher's Cave a accueilli les premiers colons de l'île et ses premiers offices religieux : un bref détour y est recommandé.

■ PREACHER'S CAVE ★

La grotte est assez bien indiquée : on y arrive après une piste caillouteuse de 2 km.

Site ouvert : entrée libre.

La « grotte du Prêcheur » est un haut lieu historique qui revêt une importance particulière aux yeux de tout Bahaméen et particulièrement de la population d'Eleuthera. La grotte, bien indiquée, est isolée au bout d'un petit sentier de terre. Immense et creusée dans une excroissance rocheuse, elle a une large voûte d'une quarantaine de mètres de hauteur percée en son sommet, ouverte au niveau de la terre et assez vaste pour contenir une centaine de personnes. Elle a accueilli les premiers colons de l'île, les aventuriers d'Eleuthera, après le naufrage de leur navire sur un récif corallien tout proche. Ce fut le lieu des premiers services religieux célébrés sur l'île. A quelques dizaines de mètres, une haie de dunes cache la plage et le récif qui fut la cause du naufrage. Une stèle immortalise le rôle de leur leader, le capitaine William Sayle, ex-gouverneur des Bermudes, dans l'histoire de la colonisation du pays.



1.866.389.6864
1.242.333.2142
www.valentinesresort.com

HARBOUR ISLAND



Image emblématique des Bahamas, cette charmante petite île située à 3 kilomètres au nord-est de l'île principale, compte parmi les plus belles plages de l'archipel des Bahamas. Fine langue de terre, Harbour Island se déploie face à Eleuthera, dans un axe nord-sud, dessinant une baie profonde aux eaux calmes. Le pittoresque village de Dunmore Town, qui fut la première capitale de l'archipel, borde la côte face à Eleuthera. De l'autre côté, la longue plage de Pink Sand, déroule ses 5 km de sable rose, poudre blanche rehaussée de minuscules débris de corail rose, et fait face à l'océan Atlantique. Reconnue comme l'un des plus beaux bijoux de l'archipel, elle est internationalement connue et inscrite au hit-parade des plus belles plages du monde.

Familièrement baptisée « Briland » par les locaux, Harbour Island a la réputation non usurpée d'être un lieu de villégiature de la jet-set, qui y jouit d'un relatif anonymat, conséquence du niveau de prix pratiqué et de la taille réduite de l'île. Des têtes couronnées aux stars de la scène rock ou jazz, en passant par l'élite des top-models, on ne compte plus les illustres visiteurs de l'île, dont certains possèdent des maisons. Aujourd'hui, quelques 13 multimillionnaires résident ici : la couleur est annoncée. D'immenses regroupements de propriétés privées cernent l'île à ses deux extrémités. Harbour Island compte les hôtels parmi les plus chics de l'archipel. Au *Who's who* tropical du sable chic, Briland tient une place de choix. Le petit village de Dunmore Town, qui compte aujourd'hui quelque 1 800 âmes, a su préserver une atmosphère coloniale faite d'élégance et de nonchalance. Il date de l'ère de lord Dunmore (1787-1796), un gouverneur corrompu qui y possédait une résidence de vacances. Dans les années 1800, Dunmore Town devient la deuxième ville de l'archipel des Bahamas, avec notamment trois raffineries de sucre et un chantier naval qui n'existent plus aujourd'hui. Son architecture créole, datant de la fin du XVIII^e siècle, lui confère le charme d'un décor de carte postale et Dunmore Town inspire plus d'un aquarelliste. Les cottages de bois aux couleurs pastel ou soutenues, rehaussés de galeries à colonnettes et lambrequins de bois peints en blanc et dentelés au style *gingerbread*, se découpent hardiment dans le bleu intense du ciel. Des jardins aux pelouses impeccablement vertes jaillissent bougainvillées, hibiscus et autres fleurs exubérantes aux couleurs éclatantes ; rouge, rose, bleu, vert, jaune, toutes les nuances de l'arc-en-ciel s'y déclinent.

Les rues étroites et pentues partent à l'assaut de la gentille colline qui domine le port et la baie. Tout ici, jusqu'au moyen de transport favori

Les immanquables de Harbour Island

- ▶ **Photographier le Lone Tree**, l'arbre le plus photogénique au monde.
- ▶ **Assister à une messe** dans l'une des sept églises de l'île... et s'essayer pourquoi pas au gospel.
- ▶ **Expérimenter la soirée type** : Beyond the Reef, Gusty's (les pieds dans le sable !) et Daddy D's, puis terminer au Vic-Hum !
- ▶ **Remplir une ou deux bouteilles** de sable rose sur la fameuse Pink Sand beach.
- ▶ **Arpenter les rues étroites** de Dunmore Town en golf cart.

des îliens – les voiturettes de golf – concourt à donner l'impression d'un décor de village de poupées.

Dunmore Town ne compte pas moins de sept églises, méthodistes, presbytériennes, réformées et autres, d'où s'échappent des flots de musique aux accents de gospel en fin de journée et le dimanche. Le jour du Seigneur, les villageois endimanchés, cravate et costume de rigueur pour les hommes, robe colorée, grand chapeau et gants pour les femmes, ou encore robe amidonnée et coiffure sophistiquée pour les fillettes, se pressent dans les églises.

De décembre à août, la petite île vit littéralement au rythme soutenu des arrivées touristiques. Rares sont les moments de répit accordés aux hôteliers, aux restaurateurs, aux habitants eux-mêmes et aux quelques bars nocturnes, dont l'activité est à son comble en période de haute fréquentation américaine. C'est seulement entre septembre et octobre (voire novembre) que le calme revient : la plupart des infrastructures touristiques ferment leurs portes, et la bourgade revêt alors des allures de village d'un autre temps. La vie nocturne s'atténue et seule la fin de semaine marque quelque agitation autour des bars locaux. Les habitants prennent le frais sur le pas de leur porte, commentant les

événements de la journée à la lueur du faible éclairage public ou de lampes domestiques. De petits étals de fortune jaillissent devant les maisons, une table éclairée d'un spot, une friteuse frémissant au-dessus d'une plaque de cuisson reliée à une grosse bonbonne de gaz, proposant d'alléchantes spécialités locales. Plus loin des trios et des quatuors de joueurs de dominos s'acharnent à faire claquer bruyamment leurs jetons sur une table branlante, sans doute pour afficher leur détermination de sortir vainqueur du bras de fer engagé. Quelques rares promeneurs sillonnent la rue de bord de mer, pour profiter de la douceur du soir...

Transports

Comment y accéder et en partir

- ▶ **Avion.** Pour rejoindre l'île depuis l'aéroport de North Eleuthera, il faut prendre un taxi (5 US\$ par personne, compter 10 minutes jusqu'au dock) puis un bateau-taxi. L'aéroport de North Eleuthera (code IATA : ELH) dessert les îles périphériques de Harbour Island et Spanish Wells ainsi que le tiers nord de l'île d'Eleuthera : détail des vols dans les pages North Eleuthera – Gregory Town.

Harvey H. Robert, une figure locale

Né à Harbour Island en août 1954, le jeune Harvey commence très tôt à dessiner et à peindre. Il réalise sa première exposition à l'âge de 11 ans au Pink Sands Resort. Il obtient une bourse pour étudier à Nassau et s'envole pour le Hastings College of Art and Design, dans le Sussex en Grande-Bretagne, en 1971. Diplômé d'arts graphiques en 1974, il s'installe en Grande-Bretagne comme responsable de production de cinq quotidiens et magazines locaux. En 1979, au cours d'un voyage de deux mois aux Bahamas, il peint son île de Harbour Island et fait des recherches sur son histoire ; il publie un livre, *Island of the Pink Sand*. En 1988, il revient s'installer sur Harbour Island où il peint à plein temps, tient une galerie et occupe également des fonctions administratives. Ses délicates aquarelles représentent des scènes de la vie quotidienne, des scènes de pêche, pleines de sensibilité ainsi que les paysages fleuris de son île natale. Il a réalisé de nombreuses expositions personnelles ou de groupe, tant en Amérique qu'en Europe.

► **Water-taxi.** On le prend depuis le Tree Island Dock au nord d'Eleuthera. Comptez également 5 US\$ par personne pour le quai principal (Harbour Island Main Dock), et 1 ou 2 US\$ de plus pour les pontons privés (Valentines Dock, South Bar Dock etc.).

► **Ferry.** Pour rejoindre Harbour Island au départ de Nassau, le Bo Hengy de la compagnie Bahamas Fast Ferries quitte Potters Cay Dock tous les jours à 8h, il dessert d'abord Spanish Wells et atteint Harbour Island à 10h55. Dans le sens retour, départ de Harbour Island à 15h55.

► **Mail-boat.** Le « Day Break » et le « Eleuthera Express » desservent Spanish Wells, North Eleuthera, Harbour Island et Governor's Harbour.

■ BAHAMAS FERRIES

☎ +1 242 323 2166

☎ +1 242 333 3113

www.bahamasferries.com

info@bahamasferries.com

Liaisons quotidiennes au départ de Nassau : départ de Nassau à 8h et retour depuis Harbour Island à 15h55. Comptez 155 US\$ TTC l'aller-retour par adulte et 108 US\$ par enfant.

Le fast ferry relie quotidiennement Nassau à Harbour Island et Spanish Wells avec son catamaran le Bo Hengy. Comptez 2h20 jusqu'à Spanish Wells et 3h de traversée jusqu'à Harbour Island.

■ MAILBOAT COMPANY LTD

Horse Shoe Drive

NASSAU

☎ +1 242 502 2628

Voir page 90.

Se déplacer

► **Location de voitures de golf.** La location de voitures de golf est une activité très répandue sur l'île, et les loueurs sont légion. Il faut avoir 18 ans et posséder un permis de conduire pour conduire, et laisser une empreinte de carte de crédit pour la location. Pour ne pas créer de problème, les insulaires ont instauré un tarif unique sur l'île. Il faut compter 50 US\$ par jour pour 4 passagers et 70 US\$ pour 6 passagers. Tarifs dégressifs en fonction de la durée de la location. En période de haute saison, il est recommandé de réserver son véhicule à l'avance.

■ MICHAEL'S CYCLES

Colebrook Street

☎ +1 242 333 2384

☎ +1 242 464 0994

www.michaelscyclesbriland.com

michaelscyclesbriland@gmail.com

Comptez 50 US\$ par jour la voiturette 4 personnes et 70 US\$ par jour pour 6 personnes.

Tous types de location, du vélo à la voiturette de golf en passant par les bateaux, les kayaks et les jets-ski. Livraison comprise dans le prix.

■ JOHNSON'S RENTALS

Princess Street

☎ +1 242 333 2376

johnsonrentals@batelnet.bs

Voitures de golf de 2, 4 et 6 places.

Pratique

Tourisme - Culture

■ OFFICE DE TOURISME

Bay Street

☎ +1 242 333 2621

Ouvert du lundi au vendredi de 9h à 17h.

Argent

■ ROYAL BANK OF CANADA

Dunmore Street

☎ +1 242 333 2250

www.rbcroyalbank.com

On trouve ici un distributeur automatique de billet et des guichets.

Internet

Le wifi est accessible généralement partout dans les hôtels et restaurants, la plupart du temps gratuitement.

Santé - Urgences

■ HARBOR ISLAND MEDICAL CLINIC

Church Street

☎ +1 242 333 2227

Se loger

Les hôtels de Harbour Island ferment généralement en septembre et jusqu'à mi-octobre. Il reste cependant possible de louer des appartements : se renseigner auprès des habitants sur les plateformes Internet de locations entre particuliers.

Bien et pas cher

■ ROYAL PALM HOTEL

☎ +1 242 333 2738

www.royalpalmhotel.com

info@royalpalmhotel.com

Selon la saison, de 93,02 à 100 US\$ la nuit pour une chambre standard et de 145,38 à 156,28 US\$ pour une deluxe.

Cet hôtel propose des chambres et des studios répartis dans plusieurs bâtiments situés au cœur du village, et aisément identifiables au ton

pêche des portes et des fenêtres. 325 chambres de différentes capacités avec air conditionné, ventilateur et TV, cuisine équipée pour certaines (réfrigérateur, four à micro-ondes). Bien tenu, mais sans aucun charme, on ne choisira pas cet hôtel à la décoration minimale pour se prélasser dans sa chambre, mais bien pour son remarquable rapport qualité-prix. Pas de service de restauration.

■ TINGUM VILLAGE

Colebrook Street

☎ +1 242 333 2161

www.tingumvillage.com

Selon la saison, de 140 à 185 US\$ la nuit en catégorie standard, de 200 à 220 US\$ la suite 1 chambre, de 350 à 400 US\$ la suite 2 chambres et de 450 à 500 US\$ la suite 3 chambres. Petit déjeuner inclus. Tarifs sujets à légère évolution.

Un hôtel bien local situé à l'écart du cœur du village, qui propose dans un cadre pittoresque 8 chambres standard simples mais confortables en bungalow (air conditionné, terrasse), 6 suites plus vastes et 2 cottages de 3 ou 5 chambres avec cuisine équipée. Les lits ne sont pas très grands mais les chambres disposent d'une petite terrasse avec des chaises et une table donnant sur la cour et le jardin... Du voisin. Le jardin tropical mériterait un petit coup de tondeuse, les salles de bains un coup de fraîcheur mais l'endroit est convivial et bon enfant ; le restaurant Ma Ruby's sert le petit déjeuner et repas. Pour réveil, les coqs... Du voisin.

Confort ou charme

■ RUNAWAY HILL INN

Love and Colebrook Lanes

☎ +1 242 333 2150

☎ +1 843 278 1724

www.runawayhill.com

reservations@runawayhill.com

Selon la saison et la catégorie, de 325 à 550 US\$ par nuit en chambre double. Ajoutez 7,5 % de TVA et 10 % de services.

L'établissement appartient à Mark Messier joueur professionnel de base-ball. Tout proche du centre, le Runaway est situé sur la colline dominant la plage, avec un accès direct sur un bout de plage aménagé de chaises longues et de parasols. La grande maison est accueillante, avec une décoration colorée et fleurie, rehaussée d'une jolie collection d'aquarelles. La vue du bar est plutôt pas mal, elle surplombe la plage.

Les 10 chambres confortables sont réparties entre la maison principale et la villa annexe. Elles sont vastes avec air conditionné et venti-

lateur, terrasse. La décoration en est simple. Une jolie piscine avec un ample solarium domine la plage. Au restaurant, une carte pas extravagante mais efficace, avec *conch chowder*, *lobster roll*, risotto végétarien ou pêche du jour. Une clientèle essentiellement composée d'Américains, Canadiens, quelques Allemands et Italiens mais peu de Français. Les fumeurs devront s'abstenir.

■ VALENTINES RESIDENCES RESORT & MARINA

☎ +1 242 333 2142

www.valentinesresort.com

reservations@valentinesresort.com

Fermé de fin-août à mi-octobre. Selon la saison, de 370 à 820 US\$ la luxury junior villa, de 430 à 1 000 US\$ la villa une chambre ; de 555 à 1 260 US\$ la villa 2 chambres et de 660 à 1 365 US\$ le penthouse. Rooster Tail Bar et Boat House Restaurant assez chics.

Belle fusion entre la tradition des constructions et le style moderne des installations, le Valentines est un superbe complexe de 5 villas avec piscine, restaurants et bars. Divisées en suites de 1 à 3 chambres, les unités peuvent accueillir de 4 à 6 personnes. Chacune, avec parquet vitrifié est équipée d'une cuisine et d'une belle salle de bains en marbre avec un vrai souci du détail. Massage à domicile si besoin et cours de yoga à proximité. La marina, qui peut accueillir une cinquantaine d'embarcations, se présente comme le plus grand port de l'île et peut accepter des bateaux de 160 pieds maximum (50 mètres, cela devrait aller). Accès Internet, service de carburant, eau douce, etc. L'établissement possède aussi un club de plongée, un centre de spa, une salle de gym, une salle de conférence et même un Starbucks Coffee. Il accueille chaque année le tournoi de pêche au marlin. Location de jet-skis et kayaks à deux pas.

Luxe

■ BAHAMA HOUSE INN

☎ +1 970 349 7761

☎ +44 2081 029 800

www.elevenexperience.com

reservations@elevenexperience.com

En face du Rock House

Tarifs sur demande.

Un établissement quasi privé, tellement en fait que nous n'avons pu y pénétrer ! La garantie sans doute pour sa clientèle de jouir d'une parfaite intimité... Ouvert en 2017, il propose 11 suites luxueuses et semble tout mettre en œuvre pour le confort de ses hôtes. La devise ici, c'est d'offrir à ses hôtes un séjour 100% personnalisé ; le personnel est donc aux petits oignons, en toute discrétion.

■ CORAL SANDS HOTEL

Chapel Street

☎ +1 242 333 2350

www.coralsands.com

info@coralsands.com

Fermé en septembre-mi-octobre. Selon la saison et la catégorie de chambre ou cottage, comptez de 295 US\$ à 3325 US\$ la nuit. Ajoutez 24 % de taxes et services.

Un peu à l'écart du centre de Dunmore Town, l'hôtel a pour atout majeur sa proximité de la plage de Pink Sand. Les 38 chambres et cottages de différentes catégories sont agréables : ces derniers disposent d'une ou deux chambres avec accès direct à la plage, équipée de chaises longues et de parasols. Pour la détente, piscine, court de tennis, salle de gym et même shopping dans la récente boutique de l'établissement. Côté cuisine, on a le choix entre deux restaurants ; un restaurant informel à la carte simple et courte pour le déjeuner, lieu dont la terrasse domine agréablement la plage (Beach Bar Restaurant), et un restaurant plus classique pour le soir, Latitude 25, avec une carte de cuisine internationale élaborée par un chef français.

■ THE LANDING

Hôtel éponyme

Bay Street

☎ +1 242 333 2707

www.harbourislandlanding.com

thelanding@coralwave.com

De 225 à 395 US\$ pour deux selon la chambre et la saison, plus 20 % de taxes et services.

Située face à la baie, The Landing se tient dans deux anciennes demeures en bois construites en 1800, qui ont su conserver intact leur charme créole. Véritable havre de paix, cet hôtel coquet fut la demeure du premier médecin bahaméen, Thomas Johnson ; elle a été complètement rénovée après le passage dévastateur du cyclone Floyd en 1999. Les 13 chambres, chacune baptisée d'un joli nom évocateur des tropiques, Frangipani, Poinciana ou encore Hibiscus, sont décorées dans un style sobre – tissus blancs et beiges, voilages aériens et bois sombres –, reposant et élégant, avec des meubles de style qui évoquent une époque révolue. Certaines possèdent un balcon donnant sur la baie. Belle piscine à l'arrière dans le jardin, et très bon restaurant.

■ OCEAN VIEW CLUB

☎ +1 242 333 2276

www.oceanviewclub.org

reserve.oceanview@gmail.com

Fermé de septembre à novembre. 12 chambres de 335 à 525 US\$ en basse saison et jusqu'à 625 US\$ en haute saison.

Un peu différent, un brin moins exubérant que ses voisins, l'Ocean View Club n'en demeure pas moins une adresse haut de gamme raffinée et idéalement située : à côté du Sip Sip, elle est posée en contre-haut de la sublime plage de Pink Sands, offrant un superbe panorama. Affaire de famille depuis trois générations, il y règne une atmosphère peut-être plus véritable, plus authentique.

Belles photos aux murs, instruments de musique un peu partout, on apprécie aussi l'ambiance artistique un peu bohème. Les invités en tous cas sont choyés, aussi bien dans les chambres qu'au restaurant, qui sert une bonne cuisine bahaméenne aux influences méditerranéennes.

■ PINK SANDS RESORT

Dunmore Town

Chapel Street

☎ +1 242 333 2030

www.pinksandsresort.com

info@pinksandsresort.com

De 480 à 850 US\$ la chambre vue jardin, 599 à 1 150 US\$ vue mer, le cottage deux chambres vue jardin de 999 à 1 595 US\$, vue mer 1 450 à 2 200 US\$. Ajoutez 24 % de taxes et services.

La propriété appartenait au Jamaïcain Chris Blackwell, l'ancien producteur de Bob Marley, avant d'être rachetée par son propriétaire actuel. Elle se trouve en retrait du centre du village, juste en face du cimetière, au-dessus de la plage dont elle porte le nom. Elle se veut un refuge très exclusif.

L'originalité de la décoration, entre asiatique et maure, séduit. Grandes portes de bois sculpté, tentures en batik et draperies de couleurs chatoyantes, profonds sofas aux coussins chamarrés, paravents en marqueterie, bassins où évoluent poissons et tortues, lumières tamisées... Les 26 bungalows d'une ou de deux chambres sont tous différents, décorés dans une thématique couleur. Ils sont bien équipés (air conditionné, réfrigérateur, téléphone, coffre-fort) et sont égrenés dans un vaste parc tropical, jouissant d'un patio privatif avec mobilier en teck ; les chambres face à l'océan ont une vue remarquable. Piscine, salle de gymnastique, tennis, billard, salon, bibliothèque.

Dans la mesure la *Banyan Tree* est une superbe maison de 4 chambres au style africain sur deux niveaux, avec piscine, salle de bains immense à l'étage et beaucoup de boiserie. La villa *La Mer* est également de toute beauté avec ses motifs coloniaux. Le restaurant propose un menu différent chaque jour, orienté vers la cuisine fusion caribéenne. Le restaurant de plage, le Blue Bar, fonctionne pour le petit déjeuner et le déjeuner, tandis que le Malcolm

51 vous accueille pour dîner. La boutique propose une belle sélection de vêtements et de souvenirs originaux.

■ ROCK HOUSE

Corner of Hill & Bay Street

☎ +1 242 333 2053

www.rockhousebahamas.com

reservations@rockhousebahamas.com

Réservé aux plus de 18 ans. Chambre « classique » de 395 à 950 US\$, suite 1 chambre à 725 US\$, suite 2 chambres à 850 US\$. Ajouter 25,5 % de taxes et services.

Ce boutique hôtel est une halte de grand charme. Niché dans l'ancienne école catholique, juste à côté de l'église, il se trouve à une volée de marches de la baie, en hauteur, au centre du village. Une voiturette de golf est toutefois bienvenue pour rejoindre la plage, dont une partie est aménagée par l'hôtel, avec chaises longues et parasols. L'hôtel a été restauré et décoré par Wallace Tutt – décorateur de Gianni Versace –, qui a su préserver le caractère local de l'édifice originel. C'est aujourd'hui une nouvelle équipe qui en est aux commandes mais l'atmosphère n'en demeure pas moins raffinée et chaleureuse. Tout ici respire le luxe et le bon goût, des tonalités douces, aux draperies, en passant par les œuvres d'art.

Somptueusement décorées et bien équipées (air conditionné, TV, accès Internet, minibar, coffre-fort, DVD et CD...), les chambres sont toutes différentes, et portent de jolis noms évocateurs : Asian Suite, Citrus ou Nautilus, Pineapple ou encore Monkey... Trois chambres ont une vue mer directe et toutes disposent d'une « box » privée avec chaises longues et tentures pour l'intimité qui jouxtent la piscine. Seul bémol, certaines chambres un peu exiguës n'ont ni balcon ni terrasse. Un salon chaleureux et douillet invite à la détente en sirotant un cocktail ; enfin, une salle de fitness est équipée d'appareils dernier cri pour entretenir sa forme. L'hôtel possède un restaurant très bien réputé et un bar.

■ THE DUNMORE

☎ +1 242 333 2200

www.dunmorebeach.com

reservations@dunmorebeach.com

Chambre classique vue jardin à partir de 440 US\$ en basse saison et de 632,50 US\$ en haute saison. Suites et cottages jusqu'à plus de 1 200 US\$ par nuitée selon la saison. Restaurant réservé aux plus de 12 ans ; réservation conseillée.

Un hôtel ravissant à côté du Coral Sands, niché au milieu de 4 hectares de terrain Le Dunmore se compose de 5 villas type cottage de 2 à 5 chambres chacune. Elles sont toutes bien

aménagées avec des équipements de luxe dignes d'un hôtel de ce niveau. Coup de cœur pour les chemins intimes qui mènent au nid d'amour. Les structures blanches sont bien intégrées dans l'ensemble, au calme, spacieux et exclusif. Accès direct à la plage, un court de tennis, jardin tropical. So British !

Se restaurer

Sur le pouce

■ QUEEN CONCH

Dunmore Town

Bay Street

Face à la mer, à quatre pâtés de maison de l'embarcadere des ferry

Cuisine ouverte tous les jours de 12h à 21h30 ; conch salad de 12h à 18h, sauf le mercredi.

Ce petit stand de bois bleu, aux heures d'ouverture erratiques, est réputé pour servir la meilleure salade de conch de l'île. La fraîcheur n'est pas en question. Richard et Lavaughn préparent la salade devant vous, assaisonnée de citron vert et de coriandre, juste ce qu'il faut. Un vrai régal sans chichis, pour quelques dollars, à déguster debout, face aux eaux turquoises de la baie. Le week-end beaucoup de monde au portillon. Très bon rapport qualité/prix (enfin) !

Pause gourmande

■ ARTHUR'S BAKERY

Dunmore & Crown Streets

☎ +1 242 333 2285

arthursbakery@myharbourisland.com

Ouvert de novembre à août, du lundi au samedi de 8h à 14h. Pâtisseries danoises et donuts, petit déjeuner à la langouste si le cœur vous en dit !

C'est la pâtisserie locale qui vend des gâteaux à déguster sur place, dans ce qui tient lieu de salon de thé. On peut aussi y commander des gâteaux sur mesure.

Bien et pas cher

■ ANGELA'S STARFISH

Dunmore Town

Nesbit Street

☎ +1 242 333 2253

Service de petit déjeuner à partir de 7h30. Petits prix.

Perché sur les hauteurs de Harbour Island, ce restaurant sans prétention est fréquenté par une clientèle locale. La cuisine traditionnelle d'Angela, sans grande recherche, est toutefois copieusement servie. On peut s'asseoir en salle, mais l'on préfère les tables du jardin, ombragées de parasols.

■ BAHAMA BAYSIDE CAFÉ

Dunmore Town
Bay Street

Ouvert du lundi au samedi du matin au soir, le dimanche pour le petit déjeuner. Compter environ 15-20 US\$.

Bonne adresse pour découvrir la gastronomie bahaméenne, dans une salle à la décoration recherchée dans un style très local... De grandes tables conviviales dans une salle rafraîchie à grand-peine par des ventilateurs poussifs. La cuisinière opère derrière une cloison de bois, la télévision déverse les téléfilms américains, et la clientèle est bon enfant.

■ BAHAMAS COFFEE ROASTERS

Dunmore Street

☎ +1 242 470 8015

www.bahamascoffee.roasters.com

bahamascoffee.roasters@hotmail.com

Ouvert tous les jours de 7h30 à 14h, et certains soirs selon humeur et affluence. Comptez 13-16 US\$ le petit déjeuner et 14-16 US\$ le déjeuner. Burgers le mercredi et pizza le vendredi. Vente de café torréfié pour 20 US\$ le sachet de 450 g.

Le seul torréfacteur des Bahamas sert aussi, pour un tarif forfaitaire – la bonne idée ! –, de très bons petits déj et de complets repas à midi. Très bon accueil, on mange entouré de visiteurs et de locaux, qui se sont tous laissés séduire par cette récente adresse.

■ BEYOND THE REEF

Bay Street

Ouvert tous les jours de 7h jusque tard (voire très tard le vendredi et samedi). Before festif du Gusty's. Spécialités locales et burgers autour de 10-15 US\$

Une adresse au double visage : celui d'une terrasse bien locale en journée, où l'on déguste de délicieuses spécialités en admirant les pêcheurs au loin à marée basse, et celui d'un authentique bar dansant en soirée, où locaux et vacanciers se retrouvent autour de quelques verres (parfois plus !) avant de poursuivre la nuit au Gusty's, un peu plus haut. Super ambiance !

■ DUNMORE DELI

Princess Street

☎ +1 242 333 2644

Ouvert tous les jours matin et midi. Comptez en moyenne 15-20 US\$ pour un repas simple. Dommage que cette charmante terrasse surélevée sur la rue ne soit ouverte que pour le petit déjeuner et le déjeuner. On peut y observer à loisir la vie locale, tout en dégustant un café, un jus de fruit, un sandwich ou une salade. Bon, bien tenu et pas cher.

Bonnes tables**■ BLUE BAR**

Pink Sands Resort

Plage de Pink Sands

☎ +1 242 333 2030

www.pinksandsresort.com/dining.htm

info@pinksandsresort.com

Ouvert de 7h30 à 11h pour le petit déjeuner et de 12h à 15h pour le déjeuner. Plats 30-35 US\$ en moyenne.

C'est le restaurant de plage de l'hôtel Pink Sands ; sa terrasse domine la plage avec un accès direct. La décoration est... Toute bleue ! Du mobilier aux parasols, pas une fausse note. Halte agréable et informelle, la carte propose quelques originalités comme le *jerk chicken*, poulet grillé à la Jamaïcaine, parmi les classiques sandwiches et salades.

■ SIP SIP

North Beach

Court Street

☎ +1 242 333 3316

www.sipsiprestaurant.com

sipsip@coralwave.com

Fermé entre août et novembre. Le reste de l'année, ouvert tous les jours sauf mardi (et parfois le mercredi) de 11h30 à 16h, pour le déjeuner uniquement. Pas de réservation mais une liste (et une file) d'attente qui peut s'avérer bien longue. Plats de 14 à 45 US\$. Cocktails de 12 à 18 US\$.

La décoration intérieure dans les tons vert-bleu et avec de grandes tables est conviviale. À l'extérieur en terrasse, superbe vue sur la plage de Pink Sands. La cuisine de Julie Lightbourn met à l'honneur les produits locaux. La spécialité de *Quesadilla* de langouste est surprenante, délicieuse dès les premières bouchées mais un peu pesante sur la fin : elle est très chargée en fromage, à deux c'est mieux. On y dégustera aussi de bonnes salades, des plats végétariens, et de superbes margaritas. L'endroit reste plutôt cher et ultra huppé, polo pour les hommes et maillot de bains de marque pour les dames semblent un incontournable standard.

■ THE BOATHOUSE RESTAURANT

Valentines Resort & Spa

☎ +1 242 333 2142

www.valentinesresort.com

reservations@valentinesresort.com

Fermé de fin-août à mi-novembre. Ouvert tous les jours du petit déjeuner au dîner. Plats 14-28 US\$ au déjeuner et jusqu'à 38 US\$ au dîner. Concerts live fréquents en fin de semaine.

Idéalement posée sur une terrasse en teck face à la prestigieuse marina du Valentines Resort, cette adresse propose une vaste gamme de

salades, plats de poisson et sandwiches. Notre préférence ? Sans nul doute le mahi-mahi grillé pour son originalité, avec sa sauce aux ananas locaux, ses petits légumes et son *Bahamian mac 'n' cheese*, ou peut-être encore le filet de mérou, décidément très fin. En fin de journée, le Rooster Tail Bar vous accueille en mode bar-lounge pour siroter un Goombay Smash, une Kalik, ou un autre cocktail exotique en guise d'apéritif.

Luxe

Tous les hôtels haut de gamme de l'île offrent de très bonnes tables, la liste ci-dessous est évidemment non exhaustive. Vous pouvez donc sans grand risque vous aventurer dans les hôtels environnants pour y déguster l'atmosphère d'une douce soirée et les saveurs d'un bon dîner. D'une manière générale, attention au portefeuille dans cette catégorie : la clientèle de l'île est souvent prête à dépenser sans compter, ce qui se ressent inévitablement sur les prix...

■ THE LANDING

Hôtel éponyme
Bay Street

☎ +1 242 333 2707

www.harbourislandlanding.com
thelanding@coralwave.com

Ouvert tous les jours sauf mercredi, de 8h à 11h pour le petit déjeuner (jusqu'à 12h le dimanche) et de 18h à 22h pour le dîner. Comptez autour de 100 US\$ par personne pour un repas complet avec vin.

Le restaurant de cuisines méditerranéenne et asiatique utilise les ressources locales (épices et fruits, poissons) ; essayez les raviolis de chèvre, les calamars sauce chili, le risotto de langouste ou encore l'agneau grillé. La carte des vins français, californiens et australiens, réserve de bonnes et coûteuses surprises. Les repas sont servis soit en salle intérieure soit sur une terrasse romantiquement éclairée de chandeliers face à la baie.

■ LATITUDE 25

Coral Sands
Chapel Street

www.coralsands.com
info@coralsands.com

Ouvert tous les jours du petit déjeuner au dîner. Plats de 30 à 40 US\$ en moyenne.

Surplombant la piscine c'est le restaurant de plage de l'hôtel Coral Sand, avec son chef français Ludovic Jarlan. Excellente option pour un lunch décontracté, sur une grande terrasse fraîche qui domine la plage. La carte est simple, mais créative. Une volée d'escaliers permet de rejoindre la plage une fois le repas terminé.

■ ROCK HOUSE

Corner of Hill & Bay Street

☎ +1 242 333 2053

www.rockhousebahamas.com
reservations@rockhousebahamas.com

Ouvert tous les jours, petit déjeuner de 8h à 10h, déjeuner de 12h à 14h et dîner de 18h30 à 21h. Comptez autour de 100 US\$ par personne le repas complet.

Restaurant élégant, il possède une magnifique terrasse avec une vue sublime sur la baie. La salle intérieure est décorée dans un style colonial très britannique, sobre et raffiné. La carte propose des suggestions à base de poissons et de crustacés locaux telles que la queue de langouste ou le filet de mérou en croûte notamment. On peut au choix être servi à une table individuelle ou partager la table du chef où 14 hôtes peuvent converser. Le service est efficace et discret et la carte des vins honorable.

Sortir

Déroulement d'une soirée type sur Harbour Island : premiers verres et premiers pas de danse au Beyond the Reef sur fond de musique reggae, deuxième étape au Gusty's, pour s'affirmer sur une piste aussi bondée qu'enflammée, troisième escale au Daddy D's ou Vic-Hum pour les noctambules les plus déchaînés, et dernière halte au Peter Pan ou au Boar's Grill pour les vaillants affamés : rien de tel qu'un repas nocturne avant d'aller se coucher !

■ BEYOND THE REEF

Bay Street

Voir page 182.

■ DADDY D'S

Dunmore Town ☎ +1 242 359 7006

Ouvert tous les jours jusqu'à tard. Un bar club très sympa, qui fait également pizza dans la journée. La adresse à la mode montée par le célèbre DJ Devon Sawyer, et surtout fréquentée en fin de soirée après le Gusty's. Ambiance électrique sur la piste jusqu'à 4h du matin les fins de semaine. Terrasse et piste de danse climatisée.

■ GUSTY'S

Coconut Grove Avenue

☎ +1 242 333 2342

Ouvert du mercredi au dimanche soir à partir de 21h, mais c'est en fin de semaine que l'ambiance y est à son comble.

Le grand bar domine la baie. Sur la piste de danse les pieds dans le sable, comme autour du billard, les touristes se mêlent aux locaux dans une joyeuse atmosphère. C'est le rendez-vous des noctambules avec ambiance assurée en fin de semaine. La terrasse extérieure est parfois le théâtre de défilés de mode.

■ VIC HUM CLUB

Dunmore Town
Munning Street & Barracks Street
☎ +1 242 333 2161

Ouvert pour la fête vendredi, samedi et dimanche dès 22h.

On ne peut pas passer à côté de ce bar bleu et jaune décoré de plaques minéralogiques, à la décoration hétéroclite et chaleureuse, d'où s'échappent des flots de musique dès la tombée du soir. Le bar se transforme en piste de danse plus tard dans la soirée. Pour s'encanailler dans une ambiance locale et passer une soirée bien arrosée de bière et de daiquiris.

À voir - À faire

Harbour Island est, en soi, un témoignage du temps jadis, et de longues flâneries permettent de découvrir toute la magie de cette île si particulière.

On recommande particulièrement les balades en fin d'après-midi, quand la baie miroite au soleil couchant ; les façades des maisons de bois revêtent alors leurs plus belles couleurs et les teintes des haies fleuries se font plus chatoyantes. Au titre des curiosités, vous pourrez glisser un œil indiscret dans les églises, ou même assister à une répétition musicale ou à un office typique qui témoigne de la ferveur religieuse locale.

► **Balade le long de Bay Street.** Bay Street est l'artère qui cerne la baie ; de l'autre côté se dressent les plus anciennes demeures de l'île, quelques boutiques et des restaurants. C'est aussi un lieu de promenade vespérale. On y trouve le modeste mais non moins charmant marché de la vannerie de l'île.

► **Les pittoresques cottages de bois.** Ils se succèdent le long de la baie et on remarquera le modeste cottage loyaliste de bois gris datant de 1797. Moins pimpant, mais plus vénérable que ses voisins, il n'en garde pas moins une certaine noblesse historique et s'enorgueillit d'être, sur papier glacé, l'un des plus immortalisés de Harbour Island.

► **Queen Conch.** Un des stands du Straw Market, qui a la réputation non usurpée de faire la meilleure salade de *conch* de l'île, préparée à la demande. Quant aux pêcheurs, notamment de langoustes, vous les verrez sur la promenade, proposer leurs prises du matin à peine sorties de l'eau aux restaurateurs et aux touristes.

■ CHURCH OF GOD OF PROPHECY

Duke Street
Très originale, cette église possède un orchestre qui s'accompagne à la batterie et à la guitare... électrique !

■ CIMETIÈRE DE SAINTE-CATHERINE

Chapel Street
Voilà un lieu qui, paradoxalement, est loin d'être empreint de nostalgie et se révèle fort pimpant.

■ ÉGLISE ANGLICANE SAINT JOHN

Dunmore Street
Après la Wesley Methodist Church
Datant de 1768, c'est la plus ancienne des Bahamas.

■ FISHERMAN'S DOCK

Le quai grouille d'activité le matin, les jours d'arrivée des mail-boats et lors de l'arrivée des ferries.

Les golf carts déposent les passagers, chargent visiteurs et bagages ou viennent prendre livraison des marchandises commandées ; on vient chercher du courrier ou des messages, dans une joyeuse effervescence et l'activité se calme dès le départ des bateaux.

■ PINK SANDS BEACH

Cette somptueuse plage mérite de longues balades ; avec son sable blanc aux reflets roses, ourlée par les vagues de l'océan, surplombée de beaux cottages et d'hôtels luxueux, elle a des allures de Nouvelle-Angleterre.

■ THE LONE TREE

Cet arbre glamour est l'un des arbres les plus photographiés au monde. Planté au milieu de la baie, il émerge totalement à marée basse et son tronc tourmenté et ses branches décharnées dépourvues de tout feuillage ont accueilli plus d'un top-modèle pour des prises de vue destinées aux plus grands magazines de mode du monde, de *Elle* à *Harper's Bazaar*. Tout un chacun peut s'y aventurer à marée basse.

■ WESLEY METHODIST CHURCH

Dunmore et Chapel Streets
Construite en 1843, est la plus imposante des églises du village. Au coin de l'église se dresse une stèle à la mémoire du docteur Johnson, le premier médecin des Bahamas, mort en 1895.

Sports - Détente - Loisirs**■ VALENTINE'S DIVE CENTER**

Valentines Resort & Marina
☎ +1 242 333 2080
www.valentinesdive.com
dive@valentinesdive.com
Ouvert tous les jours de 8h à 17h, ou jusqu'à 19h selon la saison. Comptez 115 US\$ la plongée 1 immersion et 145 US\$ pour 2 immersions.
Dans l'enceinte du *resort* du même nom, face à la baie, se trouve le centre de plongée (Padi).

Il propose tous types de plongée. Comme pour toute autre prestation touristique, les tarifs sont plus élevés sur Harbour Island qu'ailleurs dans l'archipel.

Shopping

Comme toutes les îles de l'archipel, Harbour Island ne fait pas exception : elle possède elle aussi son petit marché de la vannerie. Modeste mais toujours authentique, il déploie ses quelques échoppes le long de Bay Street, face à l'office de tourisme.

■ BLUE ROOSTER

Dunmore Town

☎ +1 242 333 2240

Ouvert du lundi au vendredi de 9h à 17h. Vêtements pour hommes et femmes, des tenues chics et décontractées pour le soir.

Une petite boutique installée dans un cottage des années 1840. Pas de tenue de coq ici mais des collections haut de gamme et élégante de l'île. Maillots de bains sexy aussi.

■ BRILAND'S ANDROSIA BOUTIQUE

Coconut Grove Avenue

☎ +1 242 333 2342

Ouvert du lundi au samedi, en principe de 10h à 14h.

Jolie boutique de vêtements et d'accessoires avec quelques articles de petite décoration. On y trouve quelques batiks d'Andros. Bien pour rapporter un petit cadeau, mais beaucoup de choses sont faites à l'étranger malgré ce que proclame la boutique.

■ DILLY DALLY

King street

☎ +1 242 333 3109

Ouvert du lundi au samedi de 9h à 17h.

Une échoppe colorée et bariolée qui ne passe pas inaperçue. On est sûr de découvrir des petits cadeaux pas chers parmi la belle collection d'objets d'artisanat présentée. Pour les amoureux de rythmes tropicaux, c'est l'endroit où se procurer des albums d'artistes locaux, introuvables ailleurs.

■ MISS MAES

Dunmore Street

☎ +1 242 333 2002

Ouvert du lundi au samedi de 9h à 17h.

L'une des meilleures adresses de l'île pour s'habiller (collections homme et femme).

■ PRINCESS STREET GALLERY

Princess Street

☎ +1 242 333 2788

www.harbourislandgallery.com

Ouvert du lundi au samedi de 10h à 13h et de 14h à 17h.

Très belles aquarelles, gravures et huiles déclinant des thématiques locales à prix élevés. La galerie propose aussi de belles photographies. On trouve également des livres illustrés, des accessoires pour la maison, et de l'artisanat. Depuis 1997, le propriétaire Charles Carey s'est bâti une réputation dans le monde de l'art avec une clientèle huppée qui fréquente sa boutique. La galerie mène des travaux sur des artistes célèbres des Bahamas.

■ SUGAR MILL

Bay Street

☎ +1 242 333 3558

thesugarmill@coralwave.com

Au rez-de-chaussée de l'office de tourisme.

Ouvert du lundi au samedi de 9h à 17h.

La boutique chic et tendance de India Hicks, petite fille de Lord Mounbatten, ancien top et filleule de la Princesse Diana.



Dans les rues d'Harbour Island.



Spanish Wells, Bahamas www.swyachthaven.com info@swyachthaven.com 242.333.4255

SPANISH WELLS



A la pointe nord d'Eleuthera, le minuscule îlot de Saint George's Cay abrite le gros bourg de Spanish Wells sur une étroite bande de terre de 3 kilomètres de long sur 400 mètres de large. Au cours du XVII^e siècle, les Espagnols utilisaient son anse comme port d'étape dans leurs incessants voyages entre le Nouveau Monde et le Vieux Continent et profitaient de ses sources d'eau douce pour refaire le plein d'eau, d'où le nom de Spanish Wells (puits espagnol), resté en héritage de cette époque. La population de Spanish Wells, estimée à un millier d'habitants, descend pour la majorité en droite ligne des premiers aventuriers d'Eleuthera. C'est une communauté blanche qui compte parmi les plus riches personnes de l'archipel, descendants des premiers colons. Comme aux Saintes en Guadeloupe, il n'y a pas eu de brassage de population, cheveux blonds et yeux clairs, les habitants de Spanish Wells, dont une bonne moitié porte le patronyme de Pinder, se sont taillés une solide réputation de marins, de pêcheurs et de plongeurs. Le gros bourg a développé une activité florissante de pêche, notamment de langoustes, et de conserverie de poissons, ainsi qu'une activité agricole, mais ne s'est pas vraiment tourné vers le tourisme. C'est pourquoi Spanish Wells ne manque ni de charme ni d'authenticité. Les petits cottages de bois aux vives couleurs qui tranchent gaiement sur le bleu du ciel semblent tout droit sortis d'un village de pêcheurs de Nouvelle-Angleterre. Ambiance très familiale, on a l'impression que le temps s'est arrêté et que les habitants vivent en autarcie. Les possibilités d'hébergement sont rares. Sur la côte nord se déploie une belle plage de sable fin.

Transports

► **Avion.** L'aéroport le plus proche est celui de North Eleuthera. Depuis l'aéroport de North Eleuthera jusqu'à l'embarcadere, comptez 40-45 US\$ en taxi.

► **Ferry.** Spanish Wells est desservi quotidiennement par le fast ferry « Bo Hengy » depuis Nassau. Départ de Nassau à 8h pour arriver à 9h30 ; au retour, départ de Harbour Island à 15h55, Spanish Well constitue la première et unique escale. Comptez 2h20 de traversée et 155 US\$ l'aller-retour par adulte (108 US\$ par enfant).

► **Mail-boat.** Le « Day Break » et le « Eleuthera Express » desservent Spanish Wells, North Eleuthera, Harbour Island et Governor's Harbour.

► **Water-taxi.** Pour rejoindre l'aéroport ou Harbour Island, le bateau-taxi reste la seule option. Comptez 5 US\$ l'aller simple et 10 US\$ l'aller-retour.

■ BAHAMAS FERRIES

HARBOUR ISLAND ☎ +1 242 323 2166

Voir page 178.

■ MAILBOAT COMPANY LTD

Horse Shoe Drive

NASSAU ☎ +1 242 502 2628

Voir page 90.

Pratique

a Commonwealth Bank dispose d'un bureau avec distributeur sur Spanish Wells.

Se loger

■ SPANISH WELLS YACHT HAVEN

☎ +1 242 333 4255

www.swyachthaven.com

La marina offre des possibilités hébergement avec 6 chambres (250 US\$ environ) et 1 master suite (450 US\$) donnant sur le port.

Ce bel établissement comporte six chambres avec salle de bains privée, air conditionné, télé câblée et deux lits « queen », ainsi qu'une master suite avec vaste chambre, deux salles de bains, un salon-salle à manger et une cuisine tout équipée. Pour les plaisanciers, sa marina de 30 emplacements peut

accueillir des embarcations jusqu'à 50 mètres. Petite piscine et service de restauration-bar sont également disponibles au Wreckers ; bref, un établissement bien complet !

Se restaurer

■ JACK'S OUTBACK

☎ +1 242 333 4219

Bon rapport qualité-prix, les plats de langouste étant forcément un peu plus chers (25-30 US\$). Donnant sur le port, ce restaurant style snack

sert une cuisine locale sans surprise, ainsi que les incontournables hamburgers et salades.

À voir – À faire

■ MUSÉE DE SPANISH WELLS

☎ +1 242 359 7403

Dans la rue principale

Ouverture sur demande auprès de Jock Morgan.

Modique droit d'entrée.

Il retrace l'histoire de l'île et de la colonisation.



CENTRAL ELEUTHERA

Administrativement, la partie centrale d'Eleuthera s'étend d'Alice Town au nord jusqu'au sud de Tarpum Bay. Son centre névralgique se situe à Gouvernor's Harbour, le chef-lieu de l'île.

GOVERNOR'S HARBOUR ★★

La capitale, qui porte également le nom de Colbrook Town, se trouve à 13 km au sud de l'aéroport éponyme. La route menant à Governor's Harbour est ponctuée d'anciens silos à grains qui se dressent telles des tours de guet bien incongrues dans le paysage. Ce sont les derniers témoignages des fermes d'élevage qui furent une activité agricole locale qui a vite périclité. Governor's Harbour se déploie autour d'une large baie protégée, aux eaux turquoise et calmes, et part à l'assaut d'une douce colline qui surplombe la baie. Quelques bateaux ancrés dans l'anse oscillent doucement au rythme des vaguelettes. Tout ici respire un art de vivre au ralenti que rien ne semble pouvoir perturber. Les arrivées bi-hebdomadaires des mail-boats mettent un peu de piment dans la vie quotidienne, mais l'animation retombe vite et la langueur reprend ses droits, sauf le vendredi soir quand le Fish Fry ouvre ses portes. Néanmoins, la capitale de l'île abrite l'administration locale dont les édifices se reconnaissent à leur couleur rose, et c'est le principal centre habité de l'île. Ici se concentrent hôtels, restaurants et boutiques. Au titre des curiosités, on retiendra la Haynes Library, un charmant édifice de pierre rose, qui est l'un des rares témoignages de la période coloniale. Elle abrite la bibliothèque locale et date de 1897. En bordure de la baie, on remarque une jolie église à l'allure modeste et aux ouvertures cernées de bleu ; c'est la Saint-Patrick's Anglican Church.

internationaux. Silver Airlines, notamment, assure une liaison saisonnière entre Fort Lauderdale-Governor's Harbour. Localement, Southern Air, Pineapple Air et Bahamasair desservent toutes Governor's Harbour depuis Nassau.

► **Ferry.** Le « Seawind » effectue des rotations régulières depuis Nassau vers The Current, North Eleuthera, Governor's Harbour (Central Eleuthera) et Rock Sound (South Eleuthera).

► **Mail-boat.** Le « Day Break » ou le « Eleuthera Express » assurent une traversée hebdomadaire depuis Nassau : départ le lundi à 17h et arrivée à Governor's Harbour à minuit. Le « Seawind », quant à lui, quitte Nassau à 8h le jeudi matin et atteint Governor's Harbour autour de 12h le même jour.

■ BAHAMASAIR

☎ +1 242 332 2648

☎ +1 242 702 4140

www.bahamasair.com

Depuis Nassau, deux rotations par jour du vendredi au lundi. Comptez de 163 à 195 US\$ l'aller-retour.

■ BAHAMAS FERRIES

Potter's Cay Dock

NASSAU

☎ +1 242 323 2166

Voir page 89.

■ MAILBOAT COMPANY LTD

Horse Shoe Drive

NASSAU

☎ +1 242 502 2628

Voir page 90.

■ PINEAPPLE AIR

☎ +1 242 332 3811 / +1 242 328 1329

www.pineappleair.com

pineappleair@yahoo.com

Trois rotations quotidiennes entre Nassau et Governor's Harbour. Comptez 169 US\$ l'aller-retour.

Transports

Comment y accéder et en partir

► **Avion.** Comme les deux autres aéroports de l'île, celui de Governor's Harbour accueille des vols

■ SOUTHERN AIR

☎ +1 242 323 7217

☎ +1 242 323 6833

www.southernaircharter.com

enquiries@southernaircharter.com

*Trois rotations quotidiennes depuis Nassau.**Comptez de 155 à 170 US\$ l'aller-retour.***Pratique****Tourisme - Culture****■ OFFICE DE TOURISME**

Queen's Highway, face à l'école

☎ +1 242 332 2142

☎ +1 242 332 2868

www.bahamas.fr

*Ouvert du lundi au vendredi de 9h à 17h.***Argent**

Les banques RBC Royal Bank et First Caribbean Bank sont représentées sur Eleuthera.

Santé - Urgences**■ CLINIQUE DE GOVERNOR'S HARBOUR**

☎ +1 242 332 2774 / +1 242 332 2001

On trouve d'autres petits centres de soins à

Gregory Town ☎ +1 242 335 5108 ; Hatchet

Bay ☎ +1 242 335 0091 ; Rock Sound

☎ +1 242 334 2226, plus important à Harbour

Island ☎ +1 242 333 2227 et Spanish Wells

☎ +1 242 333 4064. Comme partout, le numéro

général des urgences est le 919.

Adresse utile**■ GOVERNOR'S HARBOUR POLICE STATION**

Queen's Highway

☎ +1 242 332 2111

www.royalbahamaspolice.org

info@royalbahamaspolice.org

En face de la station Shell

► **Autre adresse :** East Street, North, Nassau**Se loger****■ FRENCH LEAVE**

Queens Highway

☎ +1 242 332 3778

www.frenchleaveresort.com

reservations@frenchleaveresort.com

*En haute saison, à partir de 538 US\$ la villa 1 chambre et de 881 US\$ la villa 2 chambres.**En basse saison, à partir de 332 US\$ la villa**1 chambre et de 699 US\$ la villa 2 chambres.*

Un établissement de toute beauté, qui se décline en une douzaine d'unités seulement. Faisant toutes face au lagon d'un bleu inégalable, les villas sont superbement meublées, décorées et équipées : toutes disposent notamment d'une cuisine complète, d'une machine à laver et d'un sèche-linge. Véritable invitation au repos sur votre propre terrasse, au bord de la piscine, ou sur la plage éponyme sur la côte opposée, que vous pourrez rejoindre avec votre voiturette privée... L'hôtel comprend également deux



Haynes Library.

pontons pour les embarcations de passage. Côté restauration, le 1648 Bar & Grill offre une cuisine de qualité à des prix pour le coup plutôt raisonnables ; et quelle situation !

■ PINEAPPLE FIELDS

Bank Road

☎ +1 242 332 2221

www.pineapplefields.com

info@pineapplefields.com

Entre Palmetto Point et Governor's Harbour
Selon la saison, appartement 1 chambre de 185 à 249 US\$ par nuit (de 230 à 299 US\$ à l'étage), appartement 2 chambres de 299 à 349 US\$ par nuit (de 349 à 399 US\$ à l'étage). Ajoutez environ 15 % pour la TVA et les services. Séjour minimum de 2 nuits en basse saison (avril-décembre), voire 5 nuits lors de fêtes ou événements spéciaux.

8 bâtisses de 2 étages dans les tons vert et jaune pastel autour d'une piscine, divisées en 4 appartements. Cuisine équipée comme à la maison, wifi compris et vue mer garantie. Une belle terrasse et un salon TV. Nous avons préféré les appartements du haut pour la vue, la plage se trouve à un lancer d'ananas (niveau régional !). C'est simple, propre et confortable grâce à l'air conditionné, les espaces sont lumineux. La construction est au cœur d'un luxuriant jardin qui assure un cadre de séjour des plus relaxants ; un espace yoga devrait d'ailleurs bientôt voir le jour. Super accueil à proximité de la plage, du Leon Levy Nature Preserve et du restaurant Tippy's.

■ SKY BEACH CLUB

Huts Point

☎ +1 242 422 9597

www.skybeachclub.com

reservations@skybeachclub.com

Tournez à droite en sortant de l'aéroport et prenez la direction sud sur Queen's Highway. Sky Beach Club est situé sur le côté gauche de la route adjacente à Wykee Estates et Huts Point.

De 235 à 425 US\$ par nuit pour le bungalow et 560 à 1 300 US\$ pour la villa de 4 chambres avec cuisine toute équipée (et piscine pour certaines). Ajoutez 7,5 % de TVA et 10 US\$ par nuit pour le service.

Situés à moins de 10 minutes de l'aéroport, de jolis bungalows avec baies vitrées pour apprécier la vue, dans un environnement isolé mais finalement très artificiel. Si tous les équipements sont à disposition, l'esprit minimal et moderne de l'ensemble demeure un peu froid ; pas forcément ce que l'on recherche lorsque l'on vient jusqu'à Eleuthera. Laissons aux installations le temps de vieillir un peu et à la végétation de reprendre ses droits...

■ SQUIRES ESTATE

☎ +1242 323 1410

www.squiresestatebahamas.com

info@squiresestate.com

8 villas et cottages de 1 à 4 chambres, de 1 225 à 3 500 US\$ la semaine.

L'agence gère ici 8 belles demeures historiques qui font partie du patrimoine historique des Bahamas. Un style ancien avec toutes les commodités modernes, et un total de trois piscines réparties dans la propriété.

Se restaurer

■ 1648 BAR & GRILLE

French Leave ☎ +1 242 332 3777

www.frenchleaveresort.com

reservations@frenchleaveresort.com

Ouvert tous les jours pour le déjeuner et le dîner. Plats 15-20 US\$ en moyenne à midi, jusqu'à 44 US\$ le soir. TVA et service exclus, ajoutez environ 25,5%.

Tout comme l'hôtel French Leave dont il dépend, le 1648 jouit d'un emplacement exceptionnel face à un lagon aux 50 nuances de bleus. Attablé sur une belle terrasse en bois, sous l'ombre bienfaitrice de vastes parasols blancs, on déguste une cuisine faisant la part belle au poisson (bisque de homard, *conch*, crevettes, *fish taco nachos* ou sashimi de thon), ou bien des plats moins exotiques tels que les burgers et les pizzas, pour autant très réussis. Une belle adresse, à privilégier peut-être à midi pour profiter de prix plus doux et de tous ses atouts.

■ BUCCANEER CLUB

☎ +1 242 332 2000

Ouvert tous les jours de 7h à 21h pour le petit déjeuner, le déjeuner et le dîner, et pour boire un verre en soirée. Petit déj 10-15 US\$; plats midi et soir autour de 15-30 US\$.

Un restaurant local très populaire, qui rassemble les insulaires, quelques coqs et de rares touristes autour de plats traditionnels dont le *conch fried rice*. Après plusieurs années en Europe, Katherine a finalement décidé de revenir aux sources ; elle met également quelques chambres à disposition des touristes.

■ SUNSET INN

Queens Highway ☎ +1 242 332 2487

Ouvert tous les jours sauf jeudi de 9h à 21h pour le petit déjeuner, le déjeuner et le dîner. Plats de 7 à 20 US\$ en moyenne.

Une table simple et bien locale, pour déguster de bonnes spécialités à prix doux, idéalement en fin de journée pour faire l'expérience du fameux coucher de soleil qui lui a valu son nom...

■ **TIPPY'S**

Banks Road

☎ +1 242 332 3331

tippyelu@gmail.com

Face à Pineapple Fields, entre Palmetto Point et Governor's Harbour

Ouvert du mardi au dimanche de 12h à 14h30 et de 18h à 21h. Réservation chaudement recommandée ! Comptez 20 à 50 US\$ par personne pour un repas sans vin.

Originaire du Morbihan le chef David Peltier vous réserve de belles surprises. Un grand bar, une petite salle et une terrasse en bois posée devant la plage, l'adresse est simple mais efficace et très prisée. Samedi soir, c'est concert live avec le groupe Big Belly and the Haitian Sensation ! Le stone crabe est simplement délicieux ; David aime aussi cuisiner le fameux Capitaine, certainement l'un des meilleurs poisson de l'île. Les vins sont exposés au-dessus de l'entrée des sanitaires, levez-vous et faites votre choix. Au bar choix de cigares pour les amateurs, avec de préférence un bon porto ou un rhum vieux.

Sortir■ **FISH FRY**

Cupid's cay

Anchor Bay

☎ +1 242 332 2748

A côté de Haynes Library

Le vendredi soir dès 18h, c'est ici que ça se passe : une tradition qui perdure depuis 1996. Cela devrait s'appeler le Fishfriday !

L'incontournable du vendredi soir à Eleuthera (le samedi c'est le Tippy's). Le poisson fraîchement pêché est prêt à être cuisiné. À partir de 19h30, les grillades commencent à prendre forme avec salade de *conch* maison y *tutti chianti*. Pour accompagner les plats, rien de tel qu'une *Kalik* fraîche suivie d'un puissant *Rum Bubba*. Autour du bar on papote, on trinque à la beauté de l'île. Plus tard dans la soirée le matériel de son est installé à l'extérieur et que la fête commence. C'est l'endroit idéal pour rencontrer de nombreux Bahaméens et les vacanciers. Bonne ambiance générale.

À voir – À faire■ **HAYNES LIBRARY**

1 Haynes Avenue

☎ +1 242 332 2877

hayneslibrary@gmail.com

Ouvert du mardi au jeudi de 9h à 18h, le vendredi de 9h à 17h et le samedi de 10h à 16h. Entrée libre.

Installée dans un bâtiment de 1897, cette petite bibliothèque communale mérite au moins une

courte halte pour en apprécier l'architecture, et au mieux un moment plus prolongé, si possible à la sortie des écoles pour s'imprégner de l'atmosphère simple et à la fois si magique du quotidien insulaire.

L'ensemble a été rénové en 1999 mais conserve tout son esprit d'autrefois. Quelques ordinateurs avec wifi, et une vue idyllique sur la mer à l'étagée.

■ **LEON LEVY****NATIVE PLANT PRESERVE**

Banks Road

☎ +1 242 332 3831

www.levypreserve.org

info@levypreserve.org

Ouvert tous les jours de 9h à 17h. Entrée 10 US\$ par adulte, 8 US\$ pour les seniors et 6 US\$ pour les moins de 12 ans. Visite guidée possible (en extra) à condition de réserver au moins 1h à l'avance.

Une agréable balade dans cette réserve de 10 hectares, protégée et exploitée par la Bahamas National Trust et financée par la fondation Leon Levy. Au milieu d'une mangrove on se promène sur des sentiers bien entretenus et des points d'eau artificiels où l'on découvre des orchidées, des plantes médicinales, des arbres fruitiers et d'autres qui ont joué leur rôle dans l'histoire de l'île.

De belles pasiflores et tabebuias des Bahamas et une trentaine d'espèces d'oiseaux, dont des hérons verts, des Sucriers à ventre jaune (*coereba flaveola*), un petit oiseau bleu superbe appelé *indigo bunting* (*passerina cyanea*) et le colibri des Bahamas (*calliphlox eveynae*).

Un parcours bien conçu vous permet d'en connaître plus sur la *Bush Medicine*, 200 espèces de plantes et d'arbres y sont répertoriées : on vous remet une fiche technique explicative à l'entrée, tout est numéroté afin de bien visualiser. La réserve sert de laboratoire expérimental pour la médecine traditionnelle et un centre éducatif met l'accent sur l'importance de la végétation locale sur la biodiversité. Les élèves fabriquent des objets et des meubles fonctionnels que l'on peut en acheter à l'entrée.

Sports – Détente – Loisirs■ **EDWIN'S TURTLE LAKE**

☎ +1 242 332 2138

☎ +1 242 422 9109

www.edwinsmarinepreserve.com

turtletakereserve@gmail.com

Ouvert sur réservation. Location de kayaks, canoës et paddles à 30 US\$ l'heure.

Idéal pour découvrir sur les flots les richesses de cette réserve marine.

HATCHET BAY

Hatchet Bay se trouve à 19 kilomètres de l'aéroport de Governors Harbour, elle est connue pour son réseau de grottes. Pendant longtemps Hatchet Bay était la capitale des Bahamas pour l'élevage de poulets et l'exploitation laitière. Aujourd'hui il ne reste plus que les silos utilisés jadis comme réserve de nourriture pour le bétail. Sa petite plage paisible est très agréable pour passer un moment.

■ HATCHET BAY CAVES

☎ +1 242 464 0962 / +1 242 335 0690

Entre James Cistern et Hatchet Bay

Une visite à faire accompagné d'un guide : contactez Calvin Monroe (premier numéro) ou Marina Esfaks (second).

Il s'agit de l'un des plus grands systèmes de grottes des Caraïbes, sa longueur fait penser à une cathédrale voûtée. Une échelle permet de descendre, compter une heure de visite, quelques chauves-souris et bien d'autres surprises souterraines.

Un must pour les amateurs de nature. On raconte qu'elle servait de cachette aux pirates. À l'intérieur on a retrouvé des graffitis datant du XIX^e siècle. Des stalagmites et des stalactites ornent le sol et la voûte des grottes.

■ RAINBOW INN

Rainbow Bay

☎ +1 242 335 0294

www.rainbowinn.com

vacation@rainbowinn.com

Juste avant Hatchet Bay sur la Queen's

Highway en direction de Gregory Town qui se trouve à 13 kilomètres

Comptez 135 US\$ le studio de 2 personnes et 250 US\$ la villa 3 chambres. Ajoutez 18 % de taxes et services.

Le restaurant (fermé mardi et dimanche) sert une bonne cuisine internationale avec des

spécialités de poissons. Soirée pizza deux fois par semaine avec concert live. Internet en accès libre.

L'hôtel, à l'extérieur de la commune de Governor's Harbour, est composé de quatre petits bungalows et d'une villa aux couleurs pimpantes, essayés dans la propriété qui domine la mer.

Ils proposent différentes capacités et sont aménagés en studio avec une cuisine équipée. Une charmante piscine ombragée de cocotiers, un court de tennis, un bout de plage de sable fin aménagé, et du matériel de snorkeling en prêt complètent les services de l'hôtel.

■ TWIN BROTHERS

☎ +1 242 335 0730

www.twinbrothersbahamas.com

Sur la gauche en entrant dans le village

Ouvert tous les jours du petit déjeuner au dîner.

Comptez en moyenne 10-15 US\$ les sandwiches, 6-15 US\$ les entrées et jusqu'à 30 US\$ le plat.

Réputé pour les daiquiris !

Cette franchise qui a son siège sur Nassau est la meilleure option du coin pour manger dans un cadre où le bois est à l'honneur. L'accès au restaurant se fait par une petite salle d'entrée inutile, avant d'être guidé vers une sorte de bungalow où l'on se pose.

Spécialités de poissons et viandes grillées, pâtes au saumon, mérou ou aux fruits de mer. En dessert, gâteau au chocolat ou à la carotte. Une adresse sympa aussi pour se boire une bière à mi-chemin entre Governor's Harbour et Harbour Island. Petite boutique pratique pour les urgences.

PALMETTO POINT

Situé au centre de l'île à 12 kilomètres au sud-est de l'aéroport de Governor's Harbour, la plage est très belle, étroite et ombragée de pins. Les eaux y sont d'une limpidité extrême.



© ROVANE LAMOLLE

Retour de pêche à Governor's Harbour.

■ LA BOUGAINVILLEA

Banks Road

North Palmetto Point ☎ +1 242 813 7436

www.labougainvillea.com

info@labougainvillea.com

Comptez de 275 à 395 US\$ la chambre double en vue jardin, et de 325 à 475 US\$ en vue mer. Location de villas possible.

Dans le bâtiment principal de ce petit hôtel de charme, vous attendent 5 vastes chambres, claires épurées. Dans les parties communes, comme dans l'architecture en elle-même, des influences arabes ont été sobrement parsemées pour un dépaysement garanti. Dehors, une belle piscine s'étend côté océan, ainsi qu'un restaurant proposant en extérieur petit déjeuner, déjeuner et dîner. De part et d'autre de l'établissement, deux villas sont proposées en location intégrale.

■ ISLAND FARM

☎ +1 242 332 0141

www.islandfarmeleuthera.com

ifarm@batelnet.bs

Ouvert du lundi au samedi de 9h à 16h.

Fruits et légumes bio cultivés ici-même, pain maison, confitures et sauces locales ; tout ce dont on a besoin en somme pour remplir le frigo quand on séjourne en appartement. Possibilité de flâner dans les allées de la ferme à la découverte de ses pépinières. Une délicieuse visite !

■ UNIQUE VILLAGE

North Palmetto Point

☎ +1 242 332 1830

www.uniquevillage.com

uniquevillage@coralwave.com

À partir de 110 US\$ par nuit, formules demi-pension et pension complète disponibles. Le restaurant, ouvert tous les jours du matin au soir, est réputé avec une carte bien fournie et recherchée.

Ce petit complexe touristique compte 10 unités chambres classiques et quatre appartements. L'ensemble domine la plage de sable rose que l'on atteint par un escalier de bois. Un petit bâtiment de deux niveaux abrite les chambres avec air conditionné, Internet, TV, cafetière, sèche-cheveux et terrasse. Les appartements possèdent une cuisine équipée et une vue sur le sable rose poudré et le bleu de l'océan. La cadre est superbe.

WINDERMERE ISLAND

Ce petit îlot à la forme effilée possède une belle plage de quelque 6 km de long. C'était l'un des retraites privilégiées de la famille royale d'Angleterre. Aujourd'hui, l'île renferme un complexe immobilier privé de luxe, un Lyford Cay façon Eleuthera.

TARPUM BAY

Situé à 25 kilomètres au sud de l'aéroport de Governor's Harbour, Tarpum Bay est sans doute le plus charmant village de l'île. Il borde la mer et charme avec ses ruelles bordées de jolies maisons de bois aux couleurs pastel. Les rues sont arpentées par des chèvres, plus nombreuses que les visiteurs. Tarpum Bay abrite un petit centre culturel. La pêche et une agriculture vivrière sont les principales activités économiques.

SOUTH ELEUTHERA

Administrativement, le territoire de « South Eleuthera » débute entre Tarpum Bay et Rock Sound, et s'étend jusqu'à la pointe sud avec Cape Eleuthera.

ROCK SOUND

Le village de Rock Sound est l'une des localités les moins peuplées de l'île. Il possède un petit aéroport qui dessert la partie sud de l'île. Le village se réveille le mardi quand accoste le *mail-boat* en provenance de Nassau qui repart pour la capitale le même jour. A proximité se trouve le lac intérieur d'Ocean Hole, extrêmement profond et relié à la mer par des tunnels. Il est un agréable lieu de baignade.

Transports

► **Avion.** Les trois aéroports d'Eleuthera sont des aéroports internationaux, celui de Rock

Sound inclus. Localement, les compagnies Pineapple Air et Bahamasair desservent Rock Sound depuis Nassau.

► **Ferry.** Le « Seawind » effectue des rotations régulières depuis Nassau vers Rock Sound, ainsi que vers The Current et North Eleuthera au nord, et Governor's Harbour (Central Eleuthera).

► **Mail-boat.** Le « Day Break » et le « Eleuthera Express » desservent Spanish Wells, North Eleuthera, Harbour Island et Governor's Harbour, mais ne descendent pas au-delà.

■ BAHAMASAIR

☎ +1 242 334 2125

☎ +1 242 702 4140

www.www.bahamasair.com

Deux rotations quotidiennes entre Nassau et Rock Sound, matin et après-midi. Comptez de 163 à 195 US\$ l'aller-retour.

■ BAHAMAS FERRIES

Potter's Cay Dock
NASSAU ☎ +1 242 323 2166
Voir page 89.

■ MAILBOAT COMPANY LTD

Horse Shoe Drive
NASSAU ☎ +1 242 502 2628
Voir page 90.

■ PINEAPPLE AIR

Rock Sound Airport ☎ +1 242 334 3000
☎ +1 242 328 1329
www.pineappleair.com
pineappleair@yahoo.com
Deux rotations quotidiennes depuis Nassau, matin et après-midi. Comptez 170 US\$ l'aller-retour.

À voir - À faire

■ ROCK SOUND OCEAN HOLE PARK ★★

Site ouvert : entrée libre.
Ce bel étang est en fait un trou bleu de plus de 180 mètres de profondeur, relié à l'océan à travers des passages souterrains, formé il y a près de 300 000 ans suite à l'érosion de la roche calcaire sur l'île. L'eau est légèrement salée avec un taux minéral élevé et une bonne teneur en soufre. Les locaux disent que l'eau a des pouvoirs de guérison ! Voilà une belle occasion de joindre l'utile à l'agréable, au milieu de poissons-anges, perroquets, mérous et sergents-majors.

CAPE ELEUTHERA ★

À l'extrême sud de l'île boomerang, Cape Eleuthera s'enorgueillit d'une école de développement durable très réputée sur le Nouveau Continent. Des étudiants et chercheurs de toutes nationalités travaillent ici sur le thème de la faune et de la flore marine ; une visite de l'établissement est recommandée pour en apprendre davantage sur les richesses aquatiques des Bahamas. On pourra séjourner à l'hôtel Cape Eleuthera, et plonger dans les eaux cristallines du lagon.

■ CAPE ELEUTHERA INSTITUTE – ISLAND SCHOOL ★

☎ +1 242 334 8552
www.ceibahamas.org
info@ceibahamas.org
L'institut de Cape Eleuthera est un endroit pour apprendre, enseigner, et expérimenter. Visite du centre en semaine de 11h à 14h (rendez-vous préférable). Entrée libre.
Cette institution favorise le lien entre les personnes et l'environnement. L'approche holistique pour les écosystèmes et le lien

intrinsèque entre la recherche primaire et l'éducation contribue à créer des modèles de gestion efficace des ressources et de développement durable. Ce qui contribue à renforcer les initiatives de conservation, la prospérité économique à l'échelle locale, régionale et mondiale. Le CEI agit comme une plaque tournante pour l'exploration, la recherche fondamentale, et l'échange d'informations. Si vous êtes intéressé par leurs programmes de recherche, si vous êtes scientifique ou curieux de venir voir le travail de terrain, vous serez plus que bienvenus.

■ CAPE ELEUTHERA RESORT & YACHT CLUB

☎ +1 242 334 8500 / +1 242 470 8242
www.capeeleuthera.com
reservations@capeeleuthera.com
En occupation double, comptez de 199 à 250 US\$ par nuit le cottage et de 299 à 375 US\$ l'appartement « villa ». Ajoutez environ 15 % de taxes et services.
Des appartements sur deux niveaux, les terrasses donnent directement sur la marina. À l'étage, des chambres ambiance grosse moquette et jolie couette, la salle de bains et l'armoire sont tellement grandes que l'on peut dormir dedans. Le bar Barracuda's que l'on aperçoit planté tout seul est ouvert uniquement pour des événements (mariage, etc.) et offre une superbe vue, des happy-hours y sont proposés de 16h30 à 18h30. Pour se restaurer, on peut aussi opter pour le restaurant Harbour Pointe, à moins que l'on préfère quelques emplettes à l'épicerie pour se mitonner soi-même sa popote. L'ensemble s'enorgueillit d'une piscine.

■ OCEAN FOX COTTON BAY

Cape Eleuthera Marina
☎ +1 242 470 2407
www.oceanfoxcottonbay.com
al@oceanfoxcottonbay.com
Large panel de plongées proposées. Comptez 170 US\$ la double immersion avec équipement complet, 130 US\$ avec équipement partiel. Nourissage des requins de 180 à 220 US\$. Plongée de nuit à 130 US\$. Excursion snorkeling à 520 US\$ pour 8 personnes + 65 US\$ par personne supplémentaire. Ajoutez chaque fois 7,5 % de TVA.
Ce petit centre offre un service personnalisé avec Al Curry, un instructeur d'expérience. La plupart des plongées débutent à 15-20 mètres. Plongée requin au programme (pointes noires, taureau), et l'on n'est pas à l'abri de rencontrer des mérous de toute beauté, carangue, langouste, araignée de mer et une murène toujours contente de se faire caresser le museau. Petits trous bleus pour les débutants, et programme spécial pour les plongeurs chevronnés.

BIMINI



Ernest Hemingway, amoureux des Biminis

Le Prix Nobel de littérature avait 36 ans quand démarra son histoire d'amour avec les Biminis en 1935. Il s'y installe pour donner libre cours à sa passion de la pêche et pour écrire. Il accumule les anecdotes et les détails qui lui permettront d'écrire *Le vieil homme et la mer* puis *Îles à la dérive*. Il écrit également des articles pour le magazine *Esquire* et il termine *En avoir ou pas*. Quand il ne vit pas sur son yacht, *Le Pilar*, il est à terre, dans un cottage d'un club de pêche ou au Compleat Angler Hotel. Il séjournera à Bimini jusqu'en 1937.

Ce petit chapelet d'îles de quelque 23 km², dont les plus importantes sont North et South Bimini séparées par un chenal peu profond, se présente comme le plus proche des côtes de Floride, distantes seulement de 76 km à l'ouest. Par temps clair, on peut même voir depuis les Biminis les feux de Miami scintiller à la nuit tombée. Les Biminis sont situées au nord-ouest du plateau des Bahamas, à la limite du Gulf Stream. Sur ces îles flotte un parfum de romantisme avec le souvenir d'Ernest Hemingway qui y séjourna entre 1931 et 1937.

Il en fit le décor de son célèbre roman, *Le Vieil Homme et la mer*. Les Biminis ont en effet acquis le statut de « Mecque » de la pêche en haute mer, quand Ernest Hemingway les découvrit en 1935. Les duels qu'il mena contre un requin mako de 356 kg et un thon de 233 kg, alors qu'il naviguait dans la zone nord des Bahamas à bord de son bateau *Le Pilar*, sont devenus mythiques. Ces eaux extrêmement poissonneuses sont très fréquentées par les Américains qui viennent y faire des raids de pêche depuis la Floride. De la proximité du courant chaud du Gulf Stream résultent aussi des possibilités incomparables de pêche en haute mer. C'est ici qu'il faut venir taquiner le marlin bleu, le wahoo, le thon, l'espadon voilier, le tarpon ou le mérrou, et beaucoup d'autres représentants des espèces exotiques qui sont tous là à des périodes précises.

North Bimini regroupe l'essentiel de la population, sur une étroite bande de terre de 11 km de long et de seulement 650 m de large. Pendant les nombreux tournois de pêche qui animent les îles tout au long de l'année, l'ambiance devient chaleureuse. Alice Town, se réduit à une simple rue, King's Highway est bordée de quelques boutiques et d'une dizaine de bars et de restaurants.

Notons enfin que les Biminis sont une terre de légendes et de mystères. Une formation rocheuse sous-marine titanesque, qui pourrait bien être une partie de l'Atlantide engloutie, hérisse les fonds marins et interroge les scientifiques et les plongeurs. Quant aux aventuriers terrestres, ils pourront partir à la recherche de la fontaine

Les immanquables de Bimini

- ▶ **Prendre part** à l'un des nombreux tournois de pêche de l'île.
- ▶ **Partir à la rencontre** des dauphins sauvages avec pour seul équipement vos palmes, masque et tuba.
- ▶ **Visiter** l'étonnante Dolphin House et papoter avec son passionnant propriétaire également historien de l'île.
- ▶ **S'évader** en bateau de pêche dans la mangrove de Bimini Est, et dénicher la statue de Martin Luther King, érigée en souvenir de son passage sur l'île.
- ▶ **Échanger** avec Ansil Saunders, le plus célèbre *bonfisherman* de Bimini.
- ▶ **Découvrir** le petit centre mondial de recherches sur les requins «Bimini Shark Lab» de South Bimini, et échanger avec les chercheurs pour mieux défendre cet animal ô combien important pour notre écosystème.

Les sites de plongée

La plongée aux Biminis est spectaculaire pour la faune sous-marine plus que pour les reliefs principalement composés de tombants. Des bandes de raies viennent se nourrir dans le chenal entre les deux îles.

- ▶ **Allée aux Thons.** Le site présente des tombants creusés de grottes entre 12 et 25 m de profondeur.
- ▶ **Little Caverns.** Entre 24 et 60 m se déploient de belles formations coralliennes égrenées sur le fond sablonneux ; elles sont percées de tunnels.
- ▶ **Rainbow Reef.** En eau peu profonde, le récif arc-en-ciel abrite des grandes colonies de poissons de diverses espèces et des tortues.
- ▶ **Bimini Barge.** Un bâtiment de 36 m de longueur est échoué par 25 m de profondeur dans une eau cristalline.
- ▶ **Hawksbill Reef.** Le site se trouve entre 18 et 50 m, il est habité par de nombreux poissons de récif ; ce fut un des lieux de tournage du film *The Last Frontier*.
- ▶ **Off the Wall.** A 40 m de profondeur, les abysses s'ouvrent, le Gulf Stream passe à proximité.

de Jouvence sur les traces de Ponce de Leon, le conquistador espagnol qui entreprit de la découvrir, en 1513, à South Bimini.

- ▶ **Population :** 1 500 hab. environ.
- ▶ **Étendue :** 68 km de long.

Histoire

Durant les XVII^e et XVIII^e siècles, les îles Biminis ne sont pas habitées de façon permanente. Elles servent de halte aux pirates qui y font relâche entre leurs raids ; Francis Drake, Henry Morgan et Barbe Noire en sont les familiers. En effet, leur situation en fait un parfait endroit pour piéger les galions espagnols qui rentrent en Europe, chargés de richesses du Nouveau Monde. Les sources de South Bimini permettent aux pirates de se réapprovisionner en eau douce.

A partir de 1840, les premiers colons s'installent aux Biminis. Le déclin de la piraterie et du pillage organisé des bateaux contraint les habitants à se tourner vers des activités plus légales, telles la pêche aux poissons, à l'éponge, et à la culture du sisal et à la confection de cordes. En 1900, les Biminis comptent 600 habitants qui survivent

misérablement. La Prohibition américaine va leur fournir une manne providentielle. Les îles sont toutes proches du territoire américain, les *rum runners* font la navette et transportent de l'alcool en provenance de Cuba, d'Europe et des autres îles des Caraïbes. Chaque bouteille qui transite par les îles est taxée, constituant de substantiels revenus. La population décuple d'un seul coup. Parmi les familiers de l'époque, on compte notamment Al Capone. On commence alors à construire des hôtels et un casino. À la fin de la Prohibition, en 1933, beaucoup craignent que les Biminis ne renouent avec la pauvreté. Mais les pêcheurs ont découvert les eaux poissonneuses et les premières prises records propulsent les îles comme un nouvel eldorado de la pêche au gros. Durant la Seconde Guerre mondiale, l'engouement pour la pêche s'atténue, les eaux fourmillent de bateaux et de sous-marins, mais dès les années 1950, le tourisme fait revivre les Biminis qui sont désormais une destination incontournable pour la pêche. Les îles ont également hébergé de nombreux tournages de films dans les années 1990, *Le Silence des agneaux*, entre autres.

NORTH BIMINI

On arrive à Bimini par l'île Sud ; pourtant, c'est bien le nord de l'archipel qui concentre la majorité des hôtels, restaurants et lieux de visite.

ALICE TOWN



Située à la pointe sud de North Bimini, c'est la bourgade principale de l'île. Elle se résume à une rue principale qui longe la plage et

concentre hôtels, restaurants, boutiques et marinas. Des églises coquettes et de vieilles bâtisses sur Queen's Highway, ainsi que des bars aux enseignes colorés.

Au bout se trouve la piste d'amerrissage des hydravions et le ponton d'arrivée du ferry qui relie Port of Miami à Bimini (2h de traversée).

Transports

Comment y accéder et en partir

► **Avion.** Pour relier la Floride à Bimini, Sky Bahamas et Silver Airways assurent des liaisons directes régulières depuis Fort Lauderdale ; Tropic Ocean Airways propose quant à elle des vols charter en hydravion, pour une expérience plus originale. Depuis les Bahamas, Western Air opère des vols internes vers et depuis Nassau, tandis que Flamingo Air vole tous les jours entre Freeport et Bimini.

► **Mail-boat.** Le « Sherice M », au départ de Potter's Cay à Nassau, assure une traversée vers Bimini tous les mercredis : arrivée le jeudi matin et retour le jeudi après-midi. Comptez 12 heures de trajet et 86 US\$ l'aller-retour.

► **Water-taxi.** On relie North Bimini et South Bimini, où se situe l'aéroport, en bateau-taxi.

■ FLAMINGO AIR

☎ +1 242 351 4963

☎ +1 242 377 0354

www.flamingoairbah.com

flamingoair@coralwave.com

Deux rotations quotidiennes entre Freeport (Grand Bahama Island) et Bimini, matin et après-midi. Comptez 97 US\$ l'aller simple et 189 US\$ l'aller-retour.

■ MAILBOAT COMPANY LTD

Horse Shoe Drive

NASSAU

☎ +1 242 502 2628

Voir page 90.

■ WESTERN AIR

South Bimini Airport

☎ +1 242 347 4100

+1 242 377 2222

www.westernairbahamas.com

info@westernairbahamas.com

2 vols quotidiens entre Nassau et Bimini, matin et après-midi. Comptez de 180 à 200 US\$ l'aller-retour.

Se déplacer

► **La voiturette de golf.** Elle reste le moyen de transport le plus utilisé. Le nombre de voitures est limité en raison de la petite taille de l'île.

■ SURF GOLF CART RENTAL

King's Highway

☎ +1 242 554 4450

Comptez 75 à 80 US\$ la journée de location, tarifs dégressifs à partir de 5 jours.

Location de voiturettes de golf.

Pratique

■ GOVERNMENT CLINIC

Porgy Bay

☎ +1 242 347 3210

En cas d'urgence, le 919 et le 911 sont valables dans tout l'archipel.

■ OFFICE DE TOURISME

General Delivery

☎ +1 242 347 3529

Ouvert du lundi au vendredi de 9h à 17h.

■ ROYAL BAHAMAS POLICE FORCE

Government Administration Centre

☎ +1 242 347 3144 / 919

biminipolice@yahoo.com

Le Centre d'administration du gouvernement à Alice Town, abrite entre autres le service d'immigration et la police royale.

Se loger

■ BIMINI BIG GAME RESORT & MARINA

Kings Highway

☎ +1 242 347 3391

☎ +1 800 867 4764

www.biggameclubbimini.com

info@biggameclubbimini.com

Comptez de 179 à 425 US\$ la nuit pour deux en moyenne selon la saison et la catégorie.

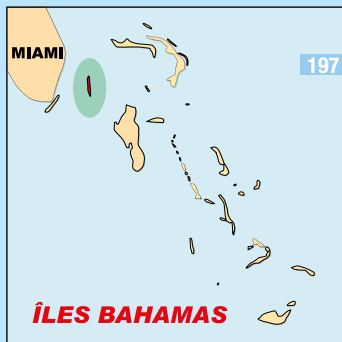
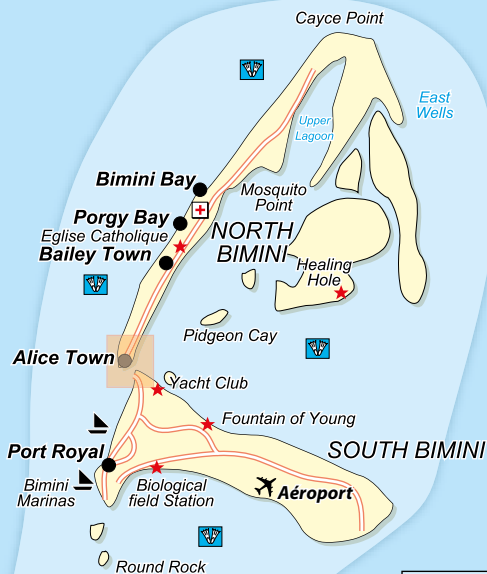
Fondé dans les années 1930, le Bimini Big Game Club est une institution élégante et complète avec hébergement en cottage, suite ou en chambre classique, restaurant à la carte pour le petit déjeuner, déjeuner et dîner, et belle marina. Intégralement rénové en 2016 et 2017, il jouit aussi d'une piscine toute neuve et de cottages plus accueillants encore, d'un centre de plongée intégré et d'un snack-bar en plus du restaurant principal.

Il est idéalement situé à quelques pas de la plage. L'établissement cherche à favoriser l'écotourisme à travers une prise de conscience dans la façon de conserver et de valoriser les ressources marines à un niveau local. L'accueil y est fort sympathique.

Se restaurer

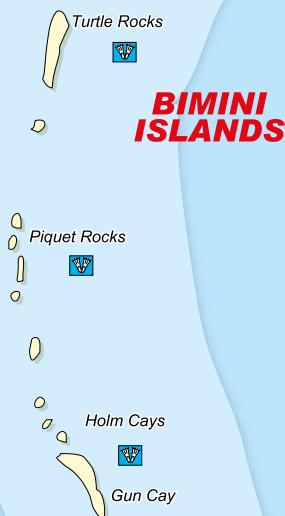
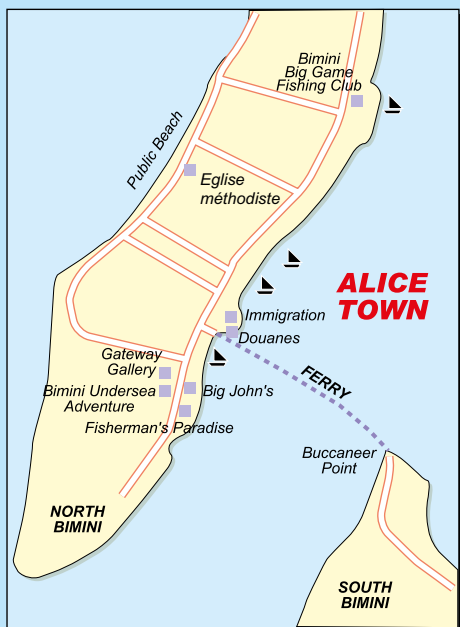
Bien et pas cher

Côté adresses locales, outre *The End of The World* et l'*Anchorage Restaurant*, la route principale d'Alice Town en direction de Bimini Sud regroupe quelques adresses bien sympathiques, qui peuvent aussi faire office de bar selon le moment de la journée : *Big Johns* figure parmi les plus réputés, à juste titre.



GREAT BAHAMA BANK

Les Biminis



■ ANCHORAGE RESTAURANT & BAR

☎ +1 242 347 3166

Ouvert tous les jours sauf mardi de 18h à 22h. C'était paraît-il le restaurant favori d'Ernest Hemingway ! Et c'est encore aujourd'hui l'unique adresse de l'île pour dîner côté ouest : au-delà de l'assiette, qui propose une cuisine américo-bahaméenne, on se régale du coucher de soleil.

■ THE END OF THE WORLD SAND BAR

King's Highway

Sert la meilleure salade de conch du coin. Ouvert jusqu'à... fort tard !

Cette petite taverne typique qui donne sur le port est décorée d'une multitude de graffitis et de cartes de visite. Pas une once des murs n'y échappe. Il vous sera difficile de trouver un espace pour marquer votre passage. Dans une ambiance bruyante et parfois survoltée, où se mêlent locaux et touristes, on sirote une bière, on s'affronte au backgammon, on commente les prises du jour.

À voir - À faire**■ BIMINI MUSEUM**

King's Highway

☎ +1 242 347 3038

www.biminimuseum.org

biminimuseum@yahoo.com

Ouvert tous les jours de 8h à 18h, passez un coup de fil le cas échéant. Contribution volontaire.

Ce musée mouchoir de poche, qui restitue l'histoire des Biminis au travers d'une collection de vieilles photographies, tient en une pièce. Les différentes périodes de l'île, de l'âge de la piraterie à celui de la Prohibition sont évoquées, ainsi finalement que tout ce qui a attiré à Bimini : Bimini lieu de tournage du Silence des Agneaux notamment, Hemingway et ses trophées de pêche font partie des fiertés locales, de même que des prises records qui sont ici immortalisées. Le musée a été fondé en 1995, mais l'ouverture réelle n'a eu lieu qu'en 2000, après une levée de fonds et un programme de restauration qui a vu le bâtiment du gouvernement alors abandonné pendant près de vingt ans, ramené à la vie en tant que musée et centre du patrimoine. Des vols y ont malheureusement été recensés, c'est bien triste.

■ DOLPHIN HOUSE

☎ +1 242 347 3201

Ouvert du lundi au samedi de 10h à 18h, téléphonez si besoin. Contribution volontaire.

Historien et membre de l'illustre famille Saunders, très connue localement, Ashley Saunders a écrit deux ouvrages sur Bimini et a érigé cet étonnant musée de ses mains d'artiste. Mélange loufoque entre les œuvres de

Gaudi et du Facteur Cheval, cette maison évolue au fil des ans et des trouvailles éclectiques de son propriétaire. Pour une expérience tout à fait extraordinaire, il est possible de séjourner dans tout ou partie de l'habitation pour une centaine de dollars par nuit.

Sports - Détente - Loisirs**■ BIMINI SCUBA DIVE CENTER**

Bimini Big Game Club

☎ +1 242 347 3391 / +1 242 473 8816

www.biggameclubbimini.com

info@biggameclubbimini.com

Comptez 119 US\$ pour 2 immersions (ou 149 US\$ de nuit) et 169 US\$ pour 3 immersions. Excursion dauphins 129 US\$ par adulte et 99 US\$ par enfant ; requin-marteau 299 US\$ (adulte seulement). Ajoutez toujours 7,5 % de TVA. Possibilité de forfaits avec hébergement au Bimini Big Game Club à partir de 303 US\$ par personne le séjour de 2 nuits.

Rattaché au Bimini Big Game Club, ce centre de plongée certifié PADI est dirigé par Neal Watson Jr., figure des Bahamas quand il s'agit de plongée. En plus des stages de formation, sont programmées des plongées raies ou requin-marteaux, ainsi que des sorties snorkeling à la rencontre des dauphins. Les sites de plongée les plus réputés se situent à quelque 20 minutes de bateau à bord du « Bimini Blue ».

BAILEY TOWN

Accolé à Alice Town, juste avant Porgy Bay, on quitte le chef-lieu sans même s'en apercevoir. C'est à Bailey Town que vivent la majorité des habitants de Bimini. En termes touristiques, on s'y arrêtera essentiellement pour rencontrer Ansil Saunders, voire pour déguster une bonne salade de *conch* au Joe's Conch Stand, immanquable sur la route principale.

■ ATELIER D'ANSIL SAUNDERS

Demandez votre chemin : tout le monde connaît ce grand Monsieur.

On ne vient pas ici visiter un lieu mais rencontrer un homme. Ansil Saunders, né à Bimini au début des années 1930, est un *bone-fisherman* de renom, et sans l'once d'un doute le plus célèbre fabricant de bateaux de pêche de l'île, si ce n'est de l'archipel entier. Dans son atelier, il se fera un plaisir de vous conter sa vie, ses prestigieux prix de pêche, et surtout sa marquante rencontre avec Sir Martin Luther King, qu'il a guidé dans les mangroves de Bimini lors de sa visite en 1964, et où il aurait rédigé une partie du discours qui lui vaudra son Prix Nobel de la Paix le 10 décembre la même année. Photos à l'appui, il vous racontera enfin les titres de

reconnaissance que lui ont attribués de grands noms de la politique internationale – un certain Barack Obama notamment.

PORGY BAY

Le petit bourg de Porgy Bay accueille une maison d'hôtes toute particulière, qui propose des retraites à la semaine basées sur la rencontre humains-dauphins.

■ WILDQUEST

☎ +1 561 964 9466

www.wildquest.com

info@wildquest.com

Ouvert d'avril à novembre. Retraites à la semaine au départ de Fort Lauderdale (Floride). Voir avec l'équipe Wildquest pour d'autres options selon votre point d'arrivée pour rejoindre les Bahamas. Disponible uniquement en formule pack 1 semaine à partir de 1 795 US\$, arrivée le dimanche et retour le samedi (hébergement, repas, transfert aéroport, rencontre avec les dauphins sauvages, activités yoga, méditation, kayaks, snorkeling, bicyclettes). Sorties rencontres dauphins quotidiennes si les conditions météo sont favorables.

À la différence d'autres expériences plus « artificielles » parfois, Wildquest propose la rencontre avec les dauphins dans leur habitat naturel : une eau turquoise à 10 mètres de profondeur. L'équipe, passionnée des cétacés, a créé ce concept en 1995 et depuis, elle s'occupe de tout pour permettre aux visiteurs de nager librement avec les dauphins. Pas d'alimentation, pas de persécution, juste une douce approche pour jouir d'une interaction totalement naturelle et sauvage, sans altérer leurs habitudes de vie. Situé dans le village de pêcheurs de Porgy Bay, Wildquest vous offre aussi de confortables hébergements, et tous les repas sont basés sur une cuisine 100 % naturelle et saine (salades, menu végétarien, poulet et poisson frais). En règle générale, la journée débute par une séance

de yoga et méditation pour l'harmonie du corps et de l'esprit – pour les adeptes d'une option moins mystique, on peut toujours s'évader et déconnecter sur la belle plage, presque toujours déserte –, et le déjeuner est servi sur le catamaran pendant l'excursion. Tout est compris dans le pack excepté un dîner extra pour vous permettre de découvrir la gastronomie locale et échanger avec les Iliens.

BIMINI BAY



Le nord de Bimini dévoile un visage bien contrasté par rapport au reste de l'île, celui d'une industrie touristique de masse avec plusieurs centaines d'hébergements (en chambres ou appartements), un petit casino et de nombreux restaurants : vous voilà au Resorts World Bimini.

■ BIMINI UNDERSEA ADVENTURES

Resorts World Bimini

☎ +1 242 347 2941

www.biminiundersea.com

info@biminiundersea.net

Comptez 129 US\$ la plongée 2 immersions ; 139 US\$ l'excursion snorkeling avec les dauphins, 89 US\$ avec les requins ; 109 US\$ la SNUBA Adventure (à mi-chemin entre le snorkeling et la plongée bouteille). Location de kayak, paddle ou vélo à partir de 20 US\$ l'heure. Bimini dispose d'une grande variété de sites de plongée : récifs, épaves, murs, plongées dérivantes, requins. Les structures récifales sont en bonne santé, mais la principale caractéristique de la plongée à Bimini est la vie marine avec une variété et un nombre de poissons stupéfiants (requins marteaux, raies mantas...). Les meilleurs sites de plongée sont situés dans deux grandes zones géographiques. La zone de Bimini (North & South Bimini) et la zone Cat Cay. Les sites de Cat Cay se trouvent à environ 15 kilomètres au sud de Bimini, beaucoup de plongées dérivantes.



WildQuest | www.wildquest.com
+1 561 964 9466

*Vivez votre rêve !
Nager avec les dauphins sauvages
dans un océan bleu ciel et turquoise.
Yoga, hébergement et alimentation saine.*

■ **HILTON AT RESORTS WORLD BIMINI**

Resorts World Bimini ☎ +1 888 930 8688
www3.hilton.com

À partir de 200 US\$ par nuit en chambre standard, et de 700 US\$ pour une suite avec balcon vue lagon.

Le dernier venu dans le paysage haut de gamme du complexe Resorts World Bimini. Dans un bâtiment vert sorti de terre courant 2014, 305 chambres et suites aux prestations grand standing sont aménagées de façon épurée et décorées dans des tons clairs naturels. La moitié donne côté mer. Outre son restaurant, sa salle de fitness et son extravagante piscine de toit, l'hôtel dispose d'un accès direct au casino.

■ **RESORTS WORLD BIMINI**

☎ +1 888 930 8688
www.rwbimini.com
info@rwbimini.com

4 kilomètres au nord de Alice Town
150 villas et appartements en location. Tarifs variables selon la saison : se renseigner en temps et en heure sur le site Internet du resort. Simulation en haute saison : à partir de 479 US\$ par nuit pour le studio et de 799 US\$ en appartement 3 chambres.

Bienvenue dans cet immense village résidentiel aux tons roses, bleus, jaunes et verts pastel. Avec ses 300 villas dont 150 unités sont en location, ses six options de restauration, son immense marina, son casino flambant, son ferry de croisières privé, et le récent hôtel Hilton, construit en son sein, l'ensemble dévoile un tout autre visage de Bimini : celui d'un royaume du haut de gamme gouverné par Sa Majesté la consommation. Force est de constater que le contraste est frappant avec l'authentique atoll de pêcheurs si cher à Hemingway, mais il en est à qui cela plait, alors...

SOUTH BIMINI

On arrive à Bimini par l'île Sud. En direction de l'embarcadere ou de Port Royal, on ne manquera toutefois pas de parcourir le petit sentier d'un mile et demi menant à la fontaine de Jouvence, l'une des curiosités de l'île.

PORT ROYAL

La localité de Port Royal est l'œuvre d'un certain Colonel Joseph Mackey, fondateur de la compagnie aérienne Mackey Airlines, aujourd'hui disparue. Considérant ce petit coin de Bimini Sud particulièrement propice à la construction de résidences secondaires, il y acquit une propriété dans les années 1950, avant de s'offrir en 1958 une modeste parcelle de 38 hectares, qu'il consacra au développement immobilier. Canaux, station-service et centre commercial seront bientôt créés ; même une église verra le jour. Quelques décennies plus tard, les résidences secondaires firent place à un complexe hôtelier avec marina, détruit par un ouragan en 2004. Aujourd'hui, le Bimini Sands assure la relève.

■ **BIMINI SANDS RESORT & MARINA**

☎ +1 242 347 3500
www.thebiminisands.com
gaylord@thebiminisands.com
Comptez en moyenne 350 US\$ par nuit ; tarifs variables selon la saison et la catégorie.

Concept de *condominiums* à l'américaine : 130 appartements confortables de 1 à 3 chambres, abrités dans des bâtiments identiques couleur ocre orangé. La Marina est petite mais permet aux plaisanciers de se

poser quelques jours pour se reposer et profiter des installations. Les prix des restaurants restent raisonnables, le service efficace et les plats de qualité. On choisira la *Petite Conch* en version café décontracté, ou le *Ship Wrecked Bar & Grill*, ouvert du mercredi au dimanche midi et soir, pour un repas plus complet. L'établissement se targue également d'une piscine.

■ **BIMINI SCUBA DIVE CENTER**

Bimini Big Game Club
ALICE TOWN
☎ +1 242 347 3391
Voir page 198.

■ **BIMINI SHARK LAB** ★

☎ +1 242 347 4538
www.biminisharklab.com
tours@biminisharklab.com
Ouvert tous les jours selon le programme scientifique. Visite d'une heure environ, sur réservation et à marée basse : appeler auparavant. Contribution volontaire de 10 US\$ par personne.

Une petite plateforme pourtant bien riche : pas moins de 20 chercheurs y vivent à l'année ! Ce centre de recherche est un *must-see* à Bimini. Après une brève visite des installations intérieures et un récapitulatif de la mission et des travaux réalisés par les scientifiques, direction les enclos à quelques encablures de la plage, pour rencontrer deux espèces de requins juvéniles : les requins nourrice et les requins citron ; intéressante comparaison des deux espèces.

THE EXUMAS



Connu comme la capitale de la croisière aux Bahamas ou encore la capitale de l'oignon doux (moins glamour), appartenant au groupe des « îles du coton » avec Cat Island et Long Island, ce groupe d'îles, situé au milieu de l'archipel, se compose d'un chapelet de 365 îles et îlots, pour la plupart désertiques et inhabités, qui se déploie sur 230 km de longueur à 65 km au sud-est de Nassau. George Town est la capitale administrative et économique de cet archipel. Les Exumas sont un Eden de nature encore vierge, aux paysages de douces collines et aux plages de sable blanc, mouchetées d'ancrages secrets, de baies ciselées et de petits ports accueillants. A plusieurs reprises, les Exumas ont été élues comme lieu de tournage, deux fois pour James Bond, puis pour Splash. Certaines îles abritent des colonies d'iguanes endémiques protégés. Les deux îles principales, Great Exuma et Little Exuma, sont reliées par un pont. Elles concentrent la majeure partie de la population et des infrastructures touristiques. Les îles vivent aujourd'hui de la culture, de la pêche et du tourisme. De petits villages de fermiers développent la culture des ananas, des tomates, des goyaves, des mangues, des avocats dodus, et des pois pigeon qui sont exportés vers les îles voisines.

Au nord de Great et Little Exuma, préservées de l'afflux des touristes, les Exumas Cays restent des îles exclusives où s'est développé un tourisme individuel. Certaines d'entre elles ont été vendues à des particuliers fortunés qui y ont bâti des maisons de vacances ; d'autres sont en vente pour quelques millions de dollars. Les eaux bleu roi qui baignent le groupe d'îles sont propices à la pêche en eau calme (albulas ou bananes de mer), mais également en eau profonde (thazards batards, pèlerins, voiliers, marlins...).

Chaque année en mars se déroule la « Cruisers Regatta » qui, pendant une semaine, voit s'affronter quelque 500 embarcations de différents pays. Puis, en avril, c'est le tour de la « Family Island Regatta » ou régates des îles extérieures, qui voit s'affronter à George Town, dans la baie d'Elizabeth Harbour, des embarcations en bois de construction locale, les sloops à large voile.

Cette régates est le point culminant de la vie sociale des Exumas. En mars également a lieu le traditionnel Heritage Festival qui permet de rendre hommage à la culture et l'histoire et profiter pendant 3 jours des festivités locales ! Le 4 juillet, au tournoi de pêche au bonefish à Stanial Cay Yacht Club se mesurent des concurrents venus du monde entier.

► **Population :** 7 000 hab.

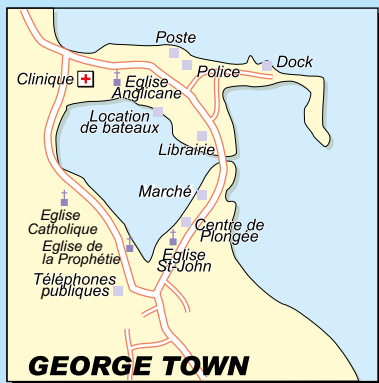
Histoire

Le peuplement des Exumas commence au XVII^e siècle avec l'arrivée de colons, installés à Nassau, qui fuient les excès des pirates. Ils vivent de l'échouage de bateaux et de l'exploitation du sel. Bientôt ils sont rejoints par des Anglais. George Town est fondée en 1793 pendant les années loyalistes. Certains de ces immigrants, des planteurs de coton, voyagèrent à bord du navire *Peace and Plenty*, sous la houlette de Dennis Rolle, pour acheminer leur matériel et leur personnel jusqu'aux Exumas, qui avec Cat Island et Long Island deviennent connues comme les « îles du coton ». Ils établissent des plantations dont subsistent encore quelques ruines. Les esclaves libérés en 1834 se tournèrent vers l'agriculture et la pêche tout en réclamant les meilleurs terrains de l'île connus comme la « Generation Land ».

Les immanquables des Exumas

- **S'allonger** le long du Tropique du Cancer sur la plage éponyme à Little Exuma.
- **Partir à la recherche** des tortues les mieux cachées de l'archipel, et s'autoriser un bain avec elle en toute intimité.
- **S'évader** le temps d'une journée vers les Exumas Cays : rencontrer iguanes, cochons, et revêtir palmes, masque et tuba pour une sortie snorkeling d'exception.
- **Sillonner** Stocking Island, déjeuner au Chat'n'Chill (si possible un dimanche), et caresser pourquoi pas les raies environnantes.
- **Assister** à l'Annual Bahamian Music & Heritage Festival chaque année à la mi-mars, ou bien à la célèbre Family Island Regatta le dernier week-end d'avril.

ELEUTHERA



EXUMAS CAYS

CAT ISLAND

Exuma Cays Land & Sea Park

Les Exumas

- Aéroport
- Clinique
- Marina
- Site de plongée
- Centre de recherche



Black Point

Little Farmers Cay

Rudder Cut Cay

Stuart Manor

GREAT EXUMA ISLAND

Richmond Hill, Farmers Hill, The Hermitage, Moss Town, George Town, Rolletown, the Ferry, Hartswell Tara, Forbes Hill, Williams Town, Duck Cay, Coakley Cay, Bowe Cay, Hog Cay, Stocking Island.

Les sites de plongée

Les sites de plongée se concentrent autour de Great Exuma et de ses îlots. Les spectaculaires trous bleus qui fascinent les plongeurs sont la principale curiosité de la zone.

- ▶ **Angelfish Blue Hole.** Le trou bleu des poissons-anges offre un réseau de grottes qui s'ouvre à 9 m et descend jusqu'à 27 m. Un trou bleu de 7 à 9 m de diamètre se dessine.
- ▶ **La Crevasse de Crab Cay.** C'est un trou bleu en forme de croissant, entre 4,5 m et 27 m de profondeur. On y rencontre principalement des langoustes, des raies pastenagues et des *snappers*.
- ▶ **Mystery Cave.** Le site offre un réseau de grottes qui descend de 5m à 30 m.
- ▶ **Lobster Reef.** Ce site abrite des colonies de poissons, des homards et des invertébrés.
- ▶ **Pagoda Reef.** On découvre des formations coralliennes spectaculaires, en forme de pagode.
- ▶ **Stingray Reef.** Le récif des raies pastenagues se trouve entre deux îles, dans le courant d'un chenal ; c'est un poste privilégié d'observation des poissons.
- ▶ **Gratis et Thunderball Cave.** C'est un des récifs les plus filmés au monde ; on y a notamment tourné plusieurs scènes de films de James Bond.
- ▶ **The Elkhorn Garden.** Sur ce site se déploient de gigantesques champs de coraux, dont des colonies des variétés cornes d'élan qui s'étendent jusqu'à la limite de la visibilité, à 60 m de profondeur.
- ▶ **Yellow Bank.** Ce site s'explorer en *snorkeling*. Le plateau jaune est une zone sablonneuse dont la profondeur n'excède pas 4,5 m. Des milliers de tête de coraux de différentes espèces la composent. La vie sous-marine est riche en mérous, en homards épineux et en nuées de poissons de récifs. Des lits de coques tapissent le sol.

Quelques-unes des ruines des plantations se dressent encore sur Great et Little Exuma et, sur Crab Cay, à Elisabeth Harbour, les ruines d'une exploitation de fruits exotiques, dont le *breadfruit* rapporté de Tahiti par le capitaine Blight. Singularité locale, un habitant sur deux porte le nom de Rolle, celui de la première famille d'émigrants qui fut transmis à leurs esclaves.

À l'abolition de l'esclavage, les Rolle transmièrent leurs 2 800 ha de terre sur Great Exuma à leurs esclaves. Rolleville porte encore les restes des anciens quartiers d'esclaves. À la fin des années 1950, la construction, à George Town, de l'hôtel Peace and Plenty baptisé en souvenir du bateau des premiers émigrants, marque la naissance du tourisme à Exuma.

GREAT EXUMA

GEORGE TOWN



La capitale de l'île est une paisible bourgade en forme de boucle, dont l'unique rue encercle un étang appelé le lac Victoria. Il n'y a pas grand-chose de notable dans ce petit port où la vie s'écoule au ralenti. Les habitations s'étagent à flanc de colline, ombragées de cocotiers. Au cours d'une balade, on remarquera la Saint Andrew's Anglican Church, la majesté de l'édifice gouvernemental néoclassique, avec ses colonnes blanches en front de mer, et le quai, Government Wharf, où se concentre l'activité diurne à l'arrivée des *mail-boats* et des bateaux de pêche. Le tropique du Cancer traverse la partie sud appelée Little Exuma.

Transports

Comment y accéder et en partir

- ▶ **Avion.** American Airlines dessert George Town depuis Miami et Charlotte. Delta assure quant à elle une liaison quotidienne depuis Atlanta. Air Canada propose deux rotations par semaine depuis Toronto, et Silver Airways relie en saison George Town à Fort Lauderdale. Localement, Bahamasair assure deux allers-retours par jour vers les Exumas depuis Nassau. Sky Bahamas effectue quant à elle trois allers-retours par jour. L'aéroport se trouve à 15 km de George Town, comptez 35 US\$ en taxi pour se rendre « en ville ».

Les hôtels organisent des services de pick up. Si vous séjournez à Staniel Cay, sachez que l'île dispose d'une piste d'atterrissage pour les charters. Watermakers Air la dessert depuis Fort Lauderdale (Floride) et rejoint aussi l'aéroport international d'Exuma en direct. La compagnie Flamingo Air, quant à elle, relie Nassau à Staniel Cay quotidiennement.

► **Ferry.** La compagnie Bahamas Fast Ferries dessert George Town depuis Nassau le mardi et le jeudi.

► **Mail-boat.** Il quitte Nassau le mardi et repart de George Town le mercredi. Comptez 60 US\$ l'aller-retour et 14 heures de voyage.

■ BAHAMASAIR

☎ +1 242 345 0035

www.bahamasair.com

Deux rotations par jour depuis Nassau, matin et après-midi : comptez 200 à 230 US\$ par personne aller-retour. Horaires et tarifs en temps réel sur le site Internet de la compagnie.

■ BAHAMAS FERRIES

☎ +1 242 323 2166

www.bahamasferries.com

info@bahamasferries.com

Départ de Nassau le lundi et mercredi ; arrivée le mardi et jeudi en matinée. Comptez 130 US\$ l'aller-retour par adulte et 91 US\$ par enfant.

■ FLAMINGO AIR

☎ +1 242 351 4963 / +1 242 377 0354

www.flyingairbah.com

flyingair@coralwave.com

Deux rotations quotidiennes depuis Nassau vers Staniel Cay (8h et 16h) : comptez 224,70 US\$ l'aller-retour (ou 172,20 US\$ si retour le même jour) ; 123,90 US\$ l'aller simple.

■ MAILBOAT COMPANY LTD

Horse Shoe Drive

NASSAU

☎ +1 242 502 2628

Voir page 90.

■ SKY BAHAMAS

☎ +1 242 345 0172 / +1 242 345 0176

www.skybahamas.net

info@skybahamas.net

Trois allers-retours par jour depuis Nassau : comptez 200 US\$ aller-retour par adulte et 190 US\$ par enfant.

■ WATERMAKERS AIR

☎ +1 954 771 0330

www.watermakersair.com

info@watermakersair.com

La compagnie dessert depuis Fort Lauderdale (Floride) Staniel Cay et l'aéroport international

d'Exuma en direct. En principe pour Staniel Cay en principe le mardi, jeudi, vendredi et samedi ; pour George Town le jeudi, vendredi, samedi et dimanche.

Se déplacer

► **Voiture.** Plusieurs loueurs de voiture proposent leurs services à l'aéroport, le plus implanté étant Airport Car Rental. Comptez environ 80 US\$ par jour TVA incluse. L'île compte trois stations essence, dont deux à George Town. C'est selon nous le moyen à privilégier pour découvrir Exuma.

► **Scooter.** Le scooter peut être une option pour explorer l'île, mais comme souvent aux Bahamas, méfiance aux distances qui s'avèrent plus importantes que ce qu'il n'y paraît : 60 kilomètres quand même de Rolleville au nord à William's Town au sud ! Votre hôtel saura vous renseigner.

► **Aller à Stocking Island.** Il faut prendre le water-taxi à Government Dock. Comptez 15 US\$ aller-retour dans la même journée. Il vous emmène sur la plage du Chat'n'Chill.

■ AIRPORT CAR RENTAL

Exuma International Airport

☎ +1 242 345 0090

☎ +1 242 225 4267

www.exumacarrental.com

info@exumacarrental.com

À partir de 80 US\$ par jour hors TVA (7,5 %).

Granville Ferguson et son équipe mettent à votre disposition un parc automobile de quelque 100 véhicules, de la voiture compacte à la berline en passant par le 4X4, en boîtes manuelles ou en automatique, volant à droite ou volant à gauche !

Pratique

Argent

Les banques sont ouvertes du lundi au jeudi de 9h30 à 15h, et jusqu'à 16h30 le vendredi. Guichet et distributeur automatique de billets sont disponibles.

■ RBC ROYAL BANK

Queen's Highway

☎ +1 242 336 3251

www.rbcroyalbank.com

■ SCOTIA BANK

Queen's Highway

☎ +1 242 336 26 52

www.scotiabank.com

► **Autre adresse :** à l'aéroport

Santé - Urgences

■ CLINIQUE DE GEORGE TOWN

☎ +1 242 336 2088 / + 242 336 2606

En cas d'urgence, le 919 et le 911 sont valables dans tout l'archipel.

Adresses utiles

■ ROYAL BAHAMAS POLICE FORCE

☎ +1 242 336 2666 / +1 242 336 2152

Se loger

Les ressources hôtelières consistent principalement en de petits hôtels ou auberges, certaines datant des loyalistes, dont les structures ont été restaurées. Les prix ne sont pas toujours doux.

Locations

■ FEBRUARY POINT RESORT ESTATES

1 February Point Drive

☎ +1 242 336 2661

www.februarypoint.com

info@februarypoint.com

Location de villas de 3 à 6 chambres, certaines avec piscine privée, entre 500 et 2 600 US\$ par nuit. Tarifs variables selon la taille et la saison : se renseigner. Restaurant ouvert tous les jours de 12h à 21h.

Voilà une autre façon de se loger, et pas des moins agréables si on en a le budget. Toutes les villas ou presque offrent vue imprenable sur la mer et font partie d'une propriété de standing avec courts de tennis, spa, au centre de fitness, deux piscines, et bientôt qui sait, un complexe sportif... Une marina et un bon restaurant sont également à votre disposition.

Confort ou charme

■ AUGUSTA BAY

Queen's Highway

☎ +1 242 336 2251

www.augustabaybahamas.com

info@augustabaybahamas.com

16 chambres. Selon la saison, comptez de 210,12 à 360 US\$ la chambre queen en front de mer, de 231,63 à 320,75 US\$ la king en front de mer et de 347,12 à 485,80 US\$ le cottage familial. Tarifs TTC, d'où la précision !

D'un côté des chambres de plain-pied et de l'autre des cottages et des chambres sur deux niveaux. Un style assez classique avec mobilier en bois, écran plat, climatisation et ventilateur. Les chambres jouissent d'une petite terrasse. Au bout de l'embarcadere vous attend un petit bar posé sur l'eau face à Stocking Island : des happy-hours s'y tiennent le vendredi de 17h à 23h. Le restaurant, quant à lui, vous accueille

dès 7h30 pour un copieux petit-déjeuner : il sert aussi midi et soir.

■ CLUB PEACE & PLENTY

George Town centre

☎ +1 242 336 2551

www.peaceandplenty.com

info@peaceandplenty@smslodging.com

En pleine rénovation fin 2017 : réouverture début 2018 avec des chambres pimpantes ! Comptez de 150 à 400 US\$ selon la saison et la catégorie, plus TVA et 35 US\$ de service par jour. Tarifs sur la base de 2 personnes : 20 US\$ par personne supplémentaire, gratuit pour les moins de 12 ans. Le Peace & Plenty est l'un des pionniers et une institution de l'île. Il se trouve au cœur du village, en bordure de l'eau, mais ne possède pas de plage. Un ponton permet aux bateaux d'accoster, la vue sur le lagon azur et sur Stocking Island est spectaculaire. Lors de notre dernière visite fin 2017, l'établissement faisait peau neuve : une nouvelle gestion et un ensemble entièrement rénové, mais une vraie volonté de conserver l'esprit des lieux. À suivre !

■ EXUMA BEACH RESORT

Queens Highway

☎ +1 242 336 3100

exumabeachresort@gmail.com

Entre Hideaway Palm Bay et Augusta Bay.

Selon la saison, de 189 à 226 US\$ la chambre double vue jardin, de 210 à 278 US\$ en vue mer, et de 310 à 330 US\$ la Hooper's Suite. Petit déjeuner continental inclus.

Un petit hôtel de 9 chambres et 1 cottage avec cuisine. L'ensemble a été rénové récemment et offre un sympathique restaurant face à la piscine, à la mer et à Stocking Island. L'endroit est également réputé pour ses animations nocturnes : concert live du mardi au dimanche, DJ le vendredi... Parfait si c'est ce que l'on recherche ; sinon, mieux vaut s'éloigner un petit peu.

■ HIDEWAYS PALM BAY

Queens Highway

☎ +1 242 336 2787

www.hideawayspalmbay.com

info@hideawayspalmbay.com

Selon la saison, de 192 à 242 US\$ en chambre standard, de 250 à 314 US\$ pour la villa 2 chambres et 358 à 372 US\$ pour la villa 3 chambres. Petit déjeuner continental inclus. Un ensemble agréable de 32 chambres et jolis cottages pastel tantôt verts, tantôt bleus. Les unités climatisées sont au minimum dotées de kitchenettes avec frigo, les plus grandes profitent carrément de cuisines équipées. Piscine, plage aménagée et prêt de kayaks et paddles pour la détente. Bon point aussi pour le restaurant bar Splash et sa déco bariolée.

Se restaurer

Outre les restaurants des hôtels, quelques modestes tables locales offrent au visiteur une cuisine bahaméenne sympathique. Bon à savoir également : s'il est ouvert tous les jours, le *fish fry* sur Exuma bat son plein du vendredi au dimanche soir dans le centre de George Town, face au « *mini hospital* ».

■ BLU ON THE WATER RESTAURANT & BAR

Kidd Cove

☎ +1 242 336 2578

Ouvert du lundi au samedi de 11h à 20h (déjeuner et dîner). Comptez 18-20 US\$ le plat.

Ce restaurant propose une cuisine américano-bahaméenne. Les pêcheurs amènent directement les langoustes, le mérou et le mahi-mahi. Les fruits et légumes sont achetés aux producteurs de l'île. Le point de vue depuis la terrasse est superbe, il donne sur l'ensemble de Elizabeth Harbour.

■ DRIFTWOOD CAFÉ

George Town centre

☎ +1 242 336 3800

☎ +1 242 422 7005

Face au Peace & Plenty

Ouvert du lundi au vendredi de 8h à 15h et le samedi jusqu'à 11h seulement. Sandwichs et salades entre 10 et 15 US\$ en moyenne.

Un café agréable avec air conditionné, quelques tables en intérieur, quelques autres dehors sur la terrasse ensoleillée, et un tout petit patio orné de quelques plantes. On vient ici prendre son petit déjeuner, manger sandwich ou salade à midi, ou avaler un café à toute heure de la journée.

■ TOWNE CAFE & BAKERY

Marshall Complex

Rolle Town

☎ +1 242 336 2194

Derrière le shop Rite

Ouvert du lundi au samedi de 7h30 à 17h. Le samedi petit déjeuner seulement.

Le Town Cafe and Bakery est un lieu de prédilection pour les muffins et les beignets fraîchement cuits au four. Plus tard dans la journée, vous trouverez du poisson, poulet, etc.

Sports - Détente - Loisirs

Sur l'eau ou sur la terre ferme, les Exumas proposent un vaste panel d'excursions et d'activités sportives.

■ BELLE VIE PLONGÉE

☎ +1 242 524 8480

www.bellevieplongee.com

bellevieplongee@gmail.com

Croisières à la carte autour des Exumas. Comptez 240 US\$ TTC par personne et par nuit, séjour de 3 nuits minimum.

A bord du Bellevie, un catamaran Lagoon 410, Napoléon à la barre et Suzanne au chaudron proposent une découverte des Exumas au gré des vagues et au rythme de ses marées. Originaire du Québec, cette équipe de choc vous accueille donc en français, et adapte tout simplement ses croisières selon vos envies : plongée, pêche, chasse aux langoustes et paddle sont tant d'options disponibles sur trois, sept, dix jours et pourquoi pas plus...

■ DIVE EXUMA

Government Dock

☎ +1 242 336 2893

☎ +1 242 357 0313

www.dive-exuma.com

info@dive-exuma.com

90 US\$ l'immersion, 145 US\$ les deux immersions. Sorties snorkeling à 75 US\$ la demi-journée. Certification PADI de 450 à 700 US\$. Spécialisé dans l'écoplongée, le centre organise des plongées dans le respect strict de l'environnement ; l'aspect pédagogique est privilégié. Le centre organise également des sorties snorkeling.

■ FOUR C'S ADVENTURES

☎ +1 242 355 5077 / +1 242 357 0325 /

+1 954 793 4329

www.exumawatertours.com

clay.p.smith@gmail.com

*Excursions dans les Exuma Cay's à 110 US\$ la demi-journée et 180 US\$ la journée complète. Journée depuis Nassau à 360 US\$, vol inclus. Un concentré de sites touristiques incontournables à découvrir en une journée ou demi-journée. Starfish Bay, les *swimming pigs* (cochons nageurs), les iguanes, Blowhole Beach et quelques trous bleus mystérieux figurent chaque fois au programme. Pat Smith connaît ses îles comme sa poche, il est un incontournable !*

■ MINNS WATER SPORTS

George Town centre

☎ +1 242 336 3483

www.mwsboats.com

info@mwsboats.com

Location de bateaux avec ou sans skipper. Selon l'embarcation, de 180 à 340 US\$ par jour. Tarifs dégressifs à partir du 3^e jour. Réservation préalable fortement recommandée.

Outre la vingtaine d'embarcations qu'il propose en location pour naviguer côté lac Victoria, Minns Water Sports est aussi le magasin phare pour se procurer tout ce qui a trait aux sports nautiques : ventre palmes, masques et tubas notamment.

FOUR C's

ADVENTURES

Tellement à faire en si peu de temps...



+1 242 355 5077 / +1 242 357 0325
www.exumawatertours.com
clay.p.smith@gmail.com

ROLLE TOWN



À 7 kilomètres au sud de George Town, Rolle Town est un village typique des Exumas, où les fermiers vivent de la culture des oignons, des mangues et des bananes. Il était autrefois la propriété d'un loyaliste, lord Rolle, qui légua la terre à ses esclaves. Le village a hérité du nom de son ancien propriétaire et beaucoup d'habitants portent encore ce patronyme. Des tombes historiques datant de 1792 témoignent d'un passé finalement pas si lointain.

■ CHEATER'S RESTAURANT AND BAR

Queen's Highway

☎ +1 242 336 2535

Au sud de George Town

Ouvert du mardi au samedi de 7h à 22h pour le petit déjeuner, le déjeuner et le dîner. Cuisine familiale locale. Service rapide. Prix doux.

Bienvenue chez Julian alias Cheetha. Nappes fleuries à l'intérieur, chaise en plastique pliable sur la terrasse, une adresse simple pour découvrir les ragouts de poisson ou de mouton. Bonne préparation de poisson sauce aux câpres accompagnée de légumes frais cuits à la vapeur. Poulet frit, langouste et *conch* font aussi partie du menu.

ROKERS POINT

A une vingtaine de minutes de voiture de George Town en direction du Nord, Rokers Point regroupe quelques belles options d'hébergement de gammes moyennes et supérieures.

Se loger

■ GRAND ISLE RESORT AND SPA

☎ +1 242 358 5000

www.grandisleresort.com

info@grandisleresort.com

A côté du Sandals

Comptez de 550 à 1 400 US\$ par nuit selon la saison et la catégorie : appartement 1 à 4 chambres et immense penthouse de 4 chambres également. Réception ouverte de 7h à 22h.

Très belle adresse ! Les chambres sont luxueuses, deux chambres avec terrasse et vue sur la mer et sur la belle pelouse. Salles de bains avec baignoire et des produits l'Occitane pour vous faire une beauté. Salle à manger et une cuisine pour le confort, un salon à l'étage avec une vue imprenable. Décoration néo-classique, beaucoup de boiserie et de charme. Un Spa pour se refaire une beauté et une santé. À l'extérieur une salle de fitness autour de la piscine à débordement. Un accès direct à une belle plage longue de 1,5 kilomètre, de belles balades en prévision.

Kayak à disposition. Bain à remous à côté de la piscine dans un espace quasi privé. Une belle churuata domine la piscine, et de beaux jardins mettent en valeur cet établissement.

■ PARADISE BAY BAHAMAS

Queen's Highway

Au nord du Sandals

☎ +1 242 357 0186 / +1 242 358 5229

www.paradise-bay-bahamas.com

contact@paradise-bay-bahamas.com

À partir de 99 US\$ par personne pour le cottage de 2 chambres / 4 personnes. Petit déjeuner continental inclus. Équipe francophone.

Sans conteste notre coup de cœur sur Exuma !

Tenu par une équipe francophone, le Paradise Bay est une véritable invitation au dépaysement, posé à quelque 20 minutes de George Town sur l'une des plus belles plages de l'île. Andros, Bimini, Eleuthera, Guana Cay ; les neuf cottages jaunes, bleus ou verts pastels se composent d'une à deux chambres confortables avec salles de bains et toilettes séparés. Pour les grandes familles ou les groupes d'amis, l'hôtel dispose également de deux villas de deux chambres avec salles de bains privatives, vaste salon, cuisine équipée et petit patio. Besoin d'un conseil ou d'un coup de pouce en anglais pour réserver voiture ou excursions ? On vous aidera bien volontiers ; peut-être même vous révélera-t-on les secrets les mieux gardés d'Exuma... Côté cuisine, Angelo à La Fourchette vous accueille tous les jours, matin, midi et soir. Des formules demi-pension sont d'ailleurs disponibles.

■ SANDALS EMERALD BAY

☎ +1 242 336 6800

www.sandals.com

All inclusive de luxe pour environ 4 300 US\$ en chambre double pour 7 nuits. Même les plongeurs certifiés PADI pourront plonger gratuitement ! Tarifs en temps et en heure sur le site Internet de la chaîne.

Un resort de luxe véritablement *all inclusive* et exclusivement réservé aux couples. Les 249 suites et les villas sont en harmonie avec l'environnement et les vastes jardins fleuris ; préférez si possible les chambres en front de mer, la vue est splendide. Le complexe est agrémenté de trois belles piscines aux différentes ambiances, de six courts de tennis, d'une plage aménagée avec prêt de kayaks et autres matériels sportifs, et de plus d'une dizaine de bars et restaurants. L'un d'eux, le *Barefoot*, est posé sur le sable : le cadre est très agréable le soir s'il n'y a pas de vent. Nous avons également apprécié la table italienne *Il Cielo*, qui propose notamment de très bons petits déjeuners. On aime aussi le *Kimonos* pour ses teppanyakis et son atmosphère orientale, le *Bombay Club* façon indienne et le



Hôtel français aux Bahamas
Cottages privés - Front de mer

www.paradise-bay-bahamas.com

Restaurant bord de plage
Cuisine franco-bahamienne
Ouvert 7/7 11.30h-22h



contact@paradise-bay-bahamas.com

Soy en version sushi bar. Et si les saveurs de l'Hexagone vous manquent un peu, direction *La Parisienne*, où le service est remarquable. À proximité, le golf 18 trous Par 72, dessiné par Greg Norman, figure parmi les meilleurs parcours des Caraïbes selon le magazine *Travel & Leisure Golf*. Spa et petit port de plaisance font aussi partie de l'ensemble. Animation le soir, bar type pub et billard pour se détendre autour d'un verre de porto et d'un bon cigare.

Se restaurer

■ LA FOURCHETTE

☎ +1 242 358 5229 / +1 242 524 8622

Au sein du Paradise Bay.

Ouvert tous les jours dès 7h30 pour un buffet continental, de 12h à 15h30 pour le déjeuner et de 18h à 21h30 pour le dîner. Plats 19-36 US\$ le soir, un peu moins à midi. Équipe francophone. Le nom est français, l'équipe également, mais la cuisine elle, fait la part belle aux spécialités locales et aux produits de la mer, à l'instar des *conch fritters* ou des excellentes *fettucini* à la langouste, sauce Alfredo... On se régale, le cadre est super, et l'atmosphère des plus conviviales, en particulier lors des soirées feu de camps organisées régulièrement. Une adresse forcément idéale si vous séjournez au Paradise Bay, mais pas que : la Fourchette est évidemment ouverte à tous alors, à bon entendre !

Sports - Détente - Loisirs

■ EMERALD REEF GOLF COURSE

Sandals Emerald Bay

☎ +1 242 336 6800 / +1 242 336 6802

www.sandals.com

Comptez 175 US\$ le green fee si vous êtes clients de l'hôtel. Voiturette de golf en sus, de 35 à 50 US\$ pour le 18-trous et de 30 à 40 US\$ pour le 9-trous. Location de matériel TaylorMade à 65 US\$ pour les 18-trous et 50 US\$ les 9-trous, chaussures Adidas 15 US\$ la location.

Les hôtels de la chaîne Sandals offrent des parcours de golf assez prestigieux, celui-ci est sans doute le plus beau. En fonction de la catégorie de la chambre choisie vous avez un green fee offert et au mieux du *no limit*. 18-trous, Par 72, dessiné par le talentueux Greg Norman. Les 9 premiers trous serpentent à travers un mélange de dunes en bord de mer et la végétation, les 9 suivants sont situés sur la péninsule rocheuse de la baie d'Émeraude (Emerald Bay).

ROLLEVILLE

Un village paisible au nord de Great Exuma, qui mérite le détour au moins pour son sympathique restaurant local Exuma Point.

■ EXUMA KITESURFING

☎ +1 242 524 7099

www.exumakitesurfing.com

info@exumakitesurfing.com

Leçons et locations de matériel de kite et de stand-up paddle. Forfait 5 jours Kite Adventure à partir de 657 US\$ par personne, ou 335 US\$ si vous disposez de votre propre matériel.

Passionné de glisse, Gary Sweeting a créé cette école en 2007 ; il propose cours et location. Les plus mordus pourront opter pour un séjour entièrement placé sous le signe du kite, avec possibilité d'hébergement dans certains hôtels environnants. Toutes les informations sur le site Internet du club.

■ EXUMA POINT

Rolleville

☎ +1 242 345 6244 / +1 242 554 2594

www.exumapoint.com

exumapoint@exumapoint.com

Compter 35 minutes en voiture
de George Town

Ouvert tous les jours de 12h à 17h. Comptez autour de 20 US\$ le repas (buffet bahaméen). Situé au nord de l'hôtel Sandals, le restaurant d'Elvis Rolle et de sa femme présente une belle terrasse devant la plage, des chaises longues pour siroter un cocktail et en plastique pour déjeuner, peu importe le cadre est sublime et l'ambiance décontractée, parfait en somme pour passer l'après-midi. On y déguste de très bonnes spécialités locales : poissons, côtes de porc, *conch*, poulet, *rice and peas*, curry, salade, macaroni et fromage... Une adresse bien tenue et très séduisante, qui offre depuis peu 5 cottages de deux chambres à la location.

STOCKING ISLAND



Facilement accessible par bateau à partir de Government Dock ou d'Elizabeth Harbour, Stocking Island possède l'une des plus belles plages de sable blanc aux Bahamas. Les plongeurs viennent ici pour explorer les trous bleus, les jardins de coraux et les grottes sous-marines, et pour se restaurer au fameux Chat n'Chill. Depuis peu, l'île accueille un nouvel éco-

resort de luxe : le Lumina Point, superbement dépaysant et tout autant glamour.

■ CHAT 'N' CHILL

Stocking Island

☎ +1 242 336 2700

www.chatnchill.com

info@chatnchill.com

Water-taxi au départ de Government Dock

Ouvert tous les jours de 11h à 19h. Soirée cochon grillé tous les dimanches à partir de midi pour 22 US\$. Conch salad minute tous les jours au Conch Bar (10 US\$).

Plus de 20 années d'existence et de succès, et pour cause ! Situation de rêve, ambiance décontractée et joviale, nourriture saine et bières fraîches : plus qu'un restaurant c'est une véritable plage avec terrain de beach-volley, échiquier grandeur nature, et tables disposées un peu partout pour s'installer confortablement. Tellement cool que les raies viennent vous manger dans la main. D'un côté le restaurant avec une belle terrasse en bois, de l'autre côté de la plage une petite gargote fait office de *conch bar* où l'on prépare sous vos yeux de succulentes salades fraîches de lambi. Vous êtes prévenu à l'entrée, ici c'est Slow Food, tout est frais et préparé sur le moment : *no stress, just relax*. Il y a même quelques cigares au frais. Si l'endroit vous a séduit vous êtes invité à accrocher votre tee-shirt ou casquette au plafond, il y a quelques *collectors*... c'est la tradition. N'oubliez surtout

© ROXANE LAMOUILLE



Bientôt, la salade de conch sera prête et les raies se régaleront des restes !

pas votre maillot de bain ! Au pire, la boutique souvenir pourra vous dépanner.

■ LUMINA POINT

☎ +1 242 357 0999 / +1 800 686 5935

www.luminapoint.com

info@luminapoint.com

12 villas de 325 à 525 US\$ selon la saison (basse saison d'avril à septembre). Petit déjeuner inclus. Nature et dépaysement, voici les maîtres mots de ce récent éco-resort qui a ouvert ses portes en novembre 2016. Accessible uniquement par bateau, l'établissement égrène ses 12 villas-cottages de bois dans un parc arboré : la végétation a gardé ses droits sur la propriété, et est d'ailleurs joliment mise en valeur. Côté confort,

les unités sont toutes dotées de kitchenettes avec frigo, micro-ondes et machine à café. Le petit déjeuner et le dîner sont servis au Bacon Restaurant, dans la salle aux belles boiseries ou sur la terrasse en surplomb du *turtle lagon*. Pour le déjeuner, direction le Lookout, qui jouit d'un superbe panorama des deux côtés du promontoire. L'hôtel tout entier est une véritable invitation à la déconnexion, on pourra aussi profiter des deux spas, de la salle de fitness, de la piscine d'eau salée et des séances de yoga offertes tous les matins. Pour les amateurs, Stocking Island se targue de quelques beaux itinéraires de promenade : l'équipe sur place saura vous renseigner.

LITTLE EXUMA

La plupart des habitants des Exumas vivent sur Great Exuma où ici, il s'agit des deux plus grandes îles, reliées par un pont. De caractère ouvert, les habitants sont très accueillants envers les vacanciers, on pourra d'ailleurs faire quelques rencontres au Santana's, la cantine locale de l'île.

WILLIAM'S TOWN

La dernière bourgade de l'île avant l'extrême pointe sud de Sandy Point est William's Town. Dans cette région pousse du coton sauvage, ébouriffant le paysage de touches blanches. Non loin de là subsistent d'ailleurs les vestiges de la plantation la mieux préservée des Exumas, l'Hermitage, dont les ruines rappellent les temps lointains de l'esclavage. On peut la visiter ainsi que les restes des quartiers des esclaves. À noter qu'au XVIII^e siècle, il existait aussi des

activités de transvasage de sel près des trois étangs de Little Exuma.

Se restaurer

Pour une cuisine locale et bar au bord d'une belle plage de sable blanc, optez pour le Santana's Beach Bar. Dans un style guinguette-bar, il fait l'unanimité pour la langouste en saison. Autre adresse tout près, prisée notamment pour son *lobster-poppes* : le Tropic Breeze.

■ SANTANA'S BEACH BAR

Queen's Highway

Cuisine locale et bar au bord d'une belle plage de sable blanc. Dans un style guinguette-bar le Santana's fait l'unanimité pour la langouste en saison. Autre adresse tout près, prisée notamment pour ses langoustes : le Tropic Breeze

EXUMA CAYS

Le simple vol de Nassau à George Town mérite déplacement sur Exuma : il est à lui seul un véritable spectacle. Petit archipel dans le plus vaste ensemble des Bahamas, les Exumas regroupent à elles seules 365 îles sur les quelque 700 recensées : Great Exuma, Little Exuma, et 363 cays. À hauteur d'une découverte par jour sur ces îles, îlots déserts et bandes de sable fin, voilà peut-être ce à quoi ressemblerait une année au Paradis...

STANIEL CAY



Staniel Cay abrite la fameuse grotte marine, *Thunderball*, qui vit le tournage d'*Opération Tonnerre* en 1965 et de *Jamais plus jamais*

en 1983, deux opus phares de la saga James Bond. Un an plus tard, après les scénarios d'espionnage à l'anglaise, c'est le réalisateur américain Ron Howard qui s'approprie les lieux pour son film *Splash*, romance entre un jeune New-Yorkais et une sirène ; l'endroit n'a pas fini d'inspirer les cinéastes du monde entier.

Transports

► **Avion.** Staniel Cay dispose d'une piste d'atterrissage pour les charters. Watermakers Air depuis Fort Lauderdale (Floride) dessert Staniel Cay et l'aéroport international d'Exuma en direct. Flamingo Air relie également Nassau à Staniel Cay quotidiennement.

■ **FLAMINGO AIR**

GEORGE TOWN ☎ +1 242 351 4963
Voir page 204.

■ **WATERMARKERS AIR**

GEORGE TOWN
 ☎ +1 954 771 0330
Voir page 204.

Se loger

■ **EMBRACE RESORT**

☎ +1 305 407 1058
 info@embraceresort.com
7 villas bahaméennes comportant de 1 à 3 chambres. Tarifs variables selon la saison, se renseigner.

« E » pour Eleuthera, « M » pour Mayaguana, « B » pour Bimini, « R » pour Ragged Island, « A » pour Andros, « C » pour Cat Island, et « E » pour Exuma ; un bel acronyme pour cette sympathique adresse aux tarifs plutôt doux.

■ **FOWL CAY**

☎ +1 877 845 5275 / +1 305 284 1300 /
 +1 242 355 2046
 www.fowlcay.com – info@fowlcay.com
Fermé en septembre. Selon la saison, de 1 657 à 2 071 US\$ la villa 1 chambre, de 2 100 à 3 000 US\$ la villa 2 chambres, et de 3 143 à 3 929 US\$ la villa 3 chambres.

Dans le cadre exclusif de cette île privée, six villas toutes équipées de 1 à 3 chambres vous invitent à une escapade hors du temps dans ce qui se rapproche peut-être le plus du Paradis... Bateaux et voiturette de golf sont à disposition.

■ **STANIEL CAY YACHT CLUB RESORT**

Staniel Cay ☎ +1 242 355 2024
 www.stanielcay.com – info@stanielcay.com
Selon la saison, de 205 à 295 US\$ la suite vue mer, de 235 à 460 US\$ en front de mer, de

185 à 415 US\$ le bungalow front de mer et de 1 500 à 2 100 US\$ la villa vue mer. Capacité maximale de 4 personnes.

Des cottages de bois aux couleurs pimpantes sont posés sur un petit bout de côte rocheuse, à proximité immédiate de la plage. Confortables, ils offrent différentes capacités et possèdent air conditionné, réfrigérateur, cafetière et terrasse. Des voiliers et des équipements de *snorkeling* sont à disposition des clients. Les repas sont servis au yacht-club ; l'établissement compte aussi une marina.

EXUMA CAYS LAND AND SEA PARK



Côté terre, oiseaux rares, reptiles tropicaux, espèces de fleurs extraordinaires. Côté mer, spectaculaires récifs coralliens, jardins de corail, grottes et cavernes, trous bleus, la vie sous-marine est intense. Paradis des amateurs de plongée en bouteille ou simplement armés d'un masque et d'un tuba. Le commandant Cousteau a souvent filmé les récifs de cette zone. Les scientifiques viennent nombreux pour y étudier les plus vieilles formations coralliennes du monde, les coraux « stromatolite » de Stocking Island, dont l'origine remonte à 3,5 millions d'années, pour en déterminer la composition. Ils sont formés d'amas de minuscules bactéries, les *Cyanobacteria*, qui emprisonnent le sable pour en faire de minces couches de calcaire.

■ **EXUMA CAYS LAND AND SEA PARK**

www.bnt.bs
 C'est le tout premier parc national sous-marin et terrestre créé aux Bahamas en 1958. Il est géré par le Bahamas National Trust et occupe une surface de 280 km² ! Cette zone est un refuge d'espèces protégées qui est accessible uniquement par la mer.



Les fameux cochons d'Exumas Cays.

LONG ISLAND



Cette île, longue de 128 km pour seulement 6 km au plus large, est traversée par le tropique du Cancer. Elle se trouve au sud-est de l'archipel des Exumas.

Île à forte personnalité, elle présente deux côtes fort contrastées. La côte ouest affiche de belles plages dolentes, propices au farniente, comme la belle plage du Cape Santa Maria, tandis que la côte est, ventée, rocheuse, accidentée et découpée, possède des falaises qui tombent abruptement dans la mer, dessinant des grottes qui se perdent dans la profondeur de l'océan. Dans le nord, des collines pentues ponctuent le paysage, tandis que le sud-est est doucement ondulé.

L'île est desservie sur toute sa longueur par la Queen's Highway qui la parcourt sur quelque 100 km ponctués d'une quarantaine de villages et de hameaux pittoresques dominés de petites églises, anglicanes et catholiques.

Peu développée touristiquement, Long Island offre en conséquence peu d'infrastructures. On peut, en revanche, y voir des grottes séculaires avec des traces de la civilisation précolombienne, des villages authentiques, des églises traditionnelles, des ruines de plantations, témoignages de la période coloniale.

Chaque année le premier week-end de juin, l'Annual Long Island Regatta anime l'île et ses côtes, elle est réservée aux sloops locaux. Fin novembre, le Vertical Blue Free Diving attire quant à lui les apnéistes du monde entier pour une compétition de 10 jours dans les profondeurs mystérieuses du Dean's Blue Hole, le trou d'eau le plus profond du monde.

► **Population** : 3 000 hab.

► **Superficie** : 1 000 km².

Histoire

Christophe Colomb et ses compagnons découvrirent cette île au cours de leur troisième voyage vers les Indes. Selon son habitude, le Grand Amiral changea le nom originel de l'île, Yuma, pour la baptiser d'un nom espagnol – Fernandina –, avant de la délaisser faute d'intérêt économique.

Les loyalistes y établirent des plantations de coton. C'est ainsi qu'elle appartient au trio des îles du coton, avec ses voisines, Cat Island et les Exumas.

Malheureusement, les plantations périclitèrent rapidement du fait d'un sol pauvre et des suites d'une invasion de chenilles voraces qui détrui-

La pêche

Les débutants et les pêcheurs expérimentés peuvent se livrer à des sorties d'anthologie en haute mer et sur les récifs. Pêche à la mouche et pêche au bonefish au programme. Les espèces qui peuplent les eaux environnantes sont chargées en pélagiques et en beaux spécimens comme le marlin bleu ou noir et les thons à profusion.

sirent les plants rapportés du sud de l'Amérique du Nord. Aujourd'hui, des fermes continuent à exploiter la terre et Long Island est réputée pour ses légumes et son bétail (principalement des chèvres) qu'elle « exporte » vers d'autres îles.

STELLA MARIS



A quelques kilomètres au sud du cap se trouve Stella Maris, la localité la plus importante pour l'économie locale. C'est une bourgade résidentielle qui s'étire sur 2 km le long du rivage ; c'est aussi le centre de ralliement des amateurs de plongée et de pêche au gros ; la large baie peu profonde et ses flats offrent de bonnes possibilités de pêche. Ici se situe le principal aéroport de l'île.

Le complexe du Stella Maris Resort domine le village. Dans ses environs, vous pourrez visiter les ruines de la plantation Adderley, ancienne plantation de coton restaurée qui constitue l'un des sites historiques de l'île. Le Columbus Monument, en direction de North End et de ses somptueux paysages (en particulier à marée basse), en est un second. La route qui y conduit nécessite un véhicule tout terrain mais le chemin parcouru mérite bien le détour : le panorama depuis le monument est superbe.

Transports

Comment y accéder et en partir

► **Avion.** Les deux aéroports de l'île, Stella Maris et Deadman's Cay, sont desservis une à deux fois par jour par Southern Air. La compagnie Bahamasair assure quant à elle une liaison quotidienne Nassau-Deadman's Cay. En charter privé avec Island Wings ou Stella Maris Air Charter.

LES SITES DE PLONGÉE

214

La plongée

A Long Island, la nature sous-marine est intacte, peu touchée par les phénomènes de pollution, les eaux sont très limpides, et la fréquentation des sites de plongée est réduite. Les sites sont variés et riches. Les requins affectionnent les eaux du coin.

► **Dean's Blue Hole** si situe à 5 kilomètres à l'ouest de Clarence Town, il s'agit du trou bleu le plus profond du monde dans lequel se sont déroulés les derniers championnats de plongée libre.

► **Le Récif de Southampton.** Il se situe à Conception Island, entre 6 m et 9 m de profondeur, c'est donc plutôt un site de *snorkeling*, mais il atteint les 28 m. Le récif massif se constitue de massifs coraux cornes d'élan et cornes de cerf qui recouvrent les restes de quelque 150 épaves. Le site abrite une multitude de poissons de récifs qui s'ébattent en un ballet somptueusement coloré.

► **Le Mur de Rum Cay.** Cette plongée, qui démarre à partir de 12 m, offre un tombant qui descend dans les abysses.

► **Le Tombant de Conception Island.** Le tombant plonge à partir de 14 m jusqu'à 1 800 m, c'est l'un des plus beaux murs des Caraïbes, se déroulant sur quelque 5 km de longueur. De nombreuses espèces d'éponges et de coraux en tapissent la surface. Le tombant reste en grande partie inexploré.

► **Comberbach Wreck.** Le site se trouve à la pointe nord de l'île. Cette épave, échouée par 27 m de fond, montre encore une timonerie intacte et les restes d'un autobus qu'il transportait. Elle fut coulée intentionnellement

en 1985 pour créer un récif artificiel et un nouveau site de plongée.

► **La Vallée des mérous.** Des montagnes sous-marines se dressent entre 12 m et 25 m de profondeur, dessinant une géographie tourmentée. Elles sont visitées par des colonies de mérous, notamment en novembre.

► **Le Tombant du Nord.** Le site se caractérise par de belles colonies de corail noir et de profondes crevasses. Le mur se dessine à 30 m et descend jusqu'à 40 m de profondeur.

► **Le Récif des requins.** A 10 m de profondeur rôdent des requins de récifs qui attendent les photographes pour prendre la pose et être nourris. Les requins savent reconnaître le bateau de plongée qu'ils accueillent d'un ballet d'ailerons.

► **Le Village des mérous.** Sur ce site se dresse une formation corallienne tout en éperons et en failles, habitée de mérous habitués à la visite des plongeurs et quasiment apprivoisés, qui attendent d'être nourris. En novembre, les mérous viennent pondre sur ce site.

► **Le Cimetière de bateaux de Cape Santa Maria.** Sur ce site se trouvent deux bateaux, l'un coulé volontairement pour créer un site de plongée sécurisé et un bateau de plaisance coulé accidentellement, qui reposent à 32 m de profondeur.

► **Coral Gardens.** À 10 m de profondeur, de belles colonies de coraux de différentes espèces.

► **Barracudas Heads.** Le site est intéressant pour sa vie sous-marine et permet de découvrir les mérous, les poissons-soldats, et les barracudas.



Long Island.



Les immanquables de Long Island

► **Grimper** à l'assaut du Columbus Monument et admirer le panorama qui s'en dégage.

► **Faire un tour** sur les ruines de l'Adderley's Plantation.

► **Nager** dans le Dean's Blue Hole, le trou bleu le plus profond du monde !

► **Jouer** aux sept différences face aux églises jumelles de Saint-Paul et Saint-Peter-and-Saint-Paul, à Clarence Town.

► **Ferry.** Bahamas Ferries dessert George Town (Exuma) et Simms (Long Island) le mardi.

► **Mail-boat.** Le mail-boat dessert Simms chaque mardi, ainsi que Clarence Town, Simms et Salt Pond le mercredi. Comptez 12 heures de trajet et 50 US\$.

■ BAHAMASAIR

☎ +1 242 338 2015 / +1 242 337 0536 / +1 242 702 4140

www.bahamasair.com

Vol quotidien entre Nassau et Deadman's Cay. Comptez de 230 à 260 US\$ l'aller-retour.

■ BAHAMAS FERRIES

☎ +1 242 323 2166

www.bahamasferries.com

info@bahamasferries.com

Liaison hebdomadaire depuis Nassau via George Town. Vous arrivez à Simms. Comptez 130 US\$ par adulte et 91 US\$ par enfant l'aller-retour depuis Nassau, et respectivement 52 et 29 US\$ depuis Exuma.

■ ISLAND WINGS

☎ +1 242 472 8888 / +1 242 338 0360

www.islandwingscharter.com

islandwings@batelnet.bs

Vols privés depuis Long Island vers tout l'archipel. Comptez environ 700 US\$ par heure de vol (pour l'avion), soit des liaisons à partir de 450 US\$. Appareils de 5 passagers au plus.

■ MAILBOAT COMPANY LTD

Horse Shoe Drive
NASSAU

☎ +1 242 502 2628

Voir page 90.

■ SOUTHERN AIR

☎ +1 242 323 7217 / +1 242 323 6833

www.southernaircharter.com

enquiries@southernaircharter.com

Un à deux vols quotidiens depuis Nassau vers Stella Maris et Deadman's Cay, matin et après-midi. Comptez 225 US\$ l'aller-retour.

■ STELLA MARIS AIR CHARTER

☎ +1 242 338 2050 / +1 242 357 1182

www.stellamarisresort.com

reservations@stellamarisresort.com

Vols privés réguliers entre Stella Maris et Nassau (167 US\$ aller-simple par personne), et entre Stella Maris et George Town sur les Exumas (117 US\$ aller simple par personne), ainsi que d'autres îles de l'archipel pour les clients de l'hôtel. Ajoutez 7,5 % de TVA.

Se déplacer

► **Voiture.** Comme quasiment partout sur l'archipel, la location d'une voiture reste le meilleur moyen pour partir à la découverte de l'île au gré de vos envies. Si vous arrivez à Stella Maris, l'agence Annie's Car Rental se trouve directement à l'aéroport, pratique. Si vous atterrissez au sud à Deadman's Cay, optez plutôt pour Unique Wheels, dont le siège est à Clarence Town mais qui propose un service de livraison. Une troisième adresse pour la route, cette fois-ci disponible depuis les deux aéroports : Aaron's Rentals. Les routes sont d'assez bonne facture sur Long Island, à l'exception du nord, où les chaussées privées de la zone de Stella Maris mériteraient un sacré coup de neuf – quoi qu'après tout, c'est aussi ça le charme insulaire ! En tous cas, 4X4 conseillé.

■ AARON'S RENTALS

Millertons

☎ +1 242 477 0407 / +1 242 338 8002

aaronrentals@gmail.com

Propose aussi quelques scooters, mais attention aux distances et à la qualité de la route.

■ ANNIE'S CAR RENTAL & BOAT TOURS

☎ +1 242 472 0436 / +1 242 338 8978

www.anniescarrental.com

À partir de 75 US\$ par jour, tarifs dégressifs à partir de 7 jours. L'agence propose aussi des sortie pêche ou bateau sur Sandy Cay (Exuma) : comptez respectivement 450 et 500 US\$.

■ UNIQUE WHEELS RENTAL

Clarence Town

☎ +1 242 337 3088 / +1 242 225 7720

Basé à Clarence Town, mais livraison de véhicule possible sur réservation.

Se loger

Les hôtels sont assez distants les uns des autres. Dans cette partie nord de l'île, Stella Maris Resort et Cape Santa Maria sont les plus grandes structures ; ailleurs sur Long

Island, de plus modestes auberges et lodges de pêche attendent les voyageurs en quête d'une expérience différente.

■ CAPE SANTA MARIA BEACH RESORT & VILLAS

Galliot Cay

☎ +1 800 663 7090 / +1 800 926 9704

www.capesantamaria.com

resort@capesantamaria.com

A l'extrémité nord de l'île, à 12 kilomètres de Stella Maris

Fermé en septembre et octobre. Comptez de 245 à 340 US\$ la nuit pour un bungalow 1 chambre, de 295 à 395 US\$ pour un bungalow 2 chambres, et de 595 à 795 US\$ pour une villa 2 chambres. Formule demi-pension 67 US\$ supplémentaire et 31 US\$ pour les enfants ; pension complète 83 US\$ adulte et 39 US\$ enfant.

L'hôtel est superbe et luxueux ; il fait face à la plage du Cape Santa Maria, du côté de la côte sous le vent, dans un décor idyllique. Les chambres spacieuses, à la décoration plutôt neutre, avec air conditionné, ventilateur et terrasse, sont réparties dans 20 villas. L'hôtel offre un beach house avec un centre de fitness, un salon TV, une bibliothèque. De nombreuses activités sportives (plongée, pêche, planches à voile, volley, catamarans, bicyclettes) sont

proposées. Laverie et boutique. Restaurant ouvert aux personnes extérieures.

■ STELLA MARIS RESORT

☎ +1 242 338 2050

www.stellamarisresort.com

reservations@stellamarisresort.com

Selon la saison, de 205 US\$ à 220 US\$ la double classique, de 250 à 265 le cottage 1 chambre (base 2 personnes). Jusqu'à 700-740 US\$ pour la villa 6 personnes. Ajoutez 7,5 % de TVA, 6 % de taxes annexes, 6 US\$ de service et 4 à 7 US\$ pour la consommation énergétique.

La propriété est nichée dans un vaste jardin tropical fleuri, planté de grands arbres. Elle compte 32 chambres réparties dans des villas, cottages, appartements et des bungalows (air conditionné, ventilateur, réfrigérateur, terrasse). Décoration « island style », luxe intérieur et extérieur (piscine privée). Trois piscines, salon-bar, bibliothèque à disposition et trois plages privées, avec une piscine naturelle. Un service de navettes dessert le cap Santa Maria. Voile, snorkeling, plongée, pêche, vélos.

Se restaurer

L'île, et en particulier sa partie nord, compte peu de restaurants. Les principales options sont ceux des hôtels.



Long Island.

À voir – À faire

■ ADDERLEY'S PLANTATION RUINS ★

La plantation a vu le jour à la fin du XVIII^e siècle suite à l'attribution de terres dont a bénéficié Abraham Adderley un businessman anglais de l'époque. En trente ans la propriété est passée de 280 à 1 000 hectares. La balade commence au bord de l'eau avant de s'aventurer sur un sentier où les plantes médicinales sont plantées. Il ne reste pas grand-chose de la propriété mais la vue depuis les vestiges est agréable et des tables permettent de pique-niquer.

La pédagogie se mêle à la petite randonnée puisque des écriteaux informent sur les propriétés de chaque plante rencontrée. Le tamarinier (*Tamarindus Indica*) donne un fruit comestible que l'on utilise pour préparer une boisson rafraîchissante, du thé ou de la confiture ; l'anacardier (*Leucaena Glauca*) traite les gaz, les nerfs et le cœur ; le gommier rouge (*Bursera Simaruba*) est un antidote, il traite les piqûres d'abeille et les problèmes de dos, etc. Belle introduction donc à la *bush medicine*.

■ CAPE SANTA MARIA ★★

Une balade le long du Queen's Highway offre de superbes points de vue sur l'océan et l'occasion de découvrir un visage moins connu des Bahamas, celui des îles traditionnelles restées à l'écart de la frénésie touristique. À l'extrémité nord, le Cape Santa Maria, frangé d'une immense plage baignée d'eaux turquoises peu profondes, est le coin le plus prisé des visiteurs, c'est aussi là que se concentrent les infrastructures touristiques les plus importantes. Il fut ainsi baptisé par Christophe Colomb qui y fit halte au cours de son troisième voyage vers les Indes.

■ COLUMBUS MONUMENT ★★

4X4 chaudement recommandé pour parcourir ce chemin accidenté et non asphalté.

À l'extrémité nord de Long Island, d'ailleurs appelée North End, un sentier indiqué mène au Columbus Monument. Cet obélisque de 4,5 mètres de haut commémore le débarquement des conquistadors. À marée basse, la vue sur la baie et son anse bien protégée est magnifique.

Sports – Détente – Loisirs

■ CAPE SANTA MARIA DIVE CENTER

☎ +1 242 338 5273

www.capesantamaria.com
resort@capesantamaria.com

Centre affilié Padi qui n'appartient pas au resort mais qui vient chercher les clients directement.

Plongée à la carte, plongée avec les requins. Forfaits avec le resort Cape Santa Maria. Les plongées se font maximum à 85 minutes de bateau pour Conception Island, autrement il faut compter entre 12 et 25 minutes de navigation selon les spots.

■ STELLA MARIS DIVING

Stella Maris Resort Club

☎ +1 242 338 2050

www.stellamarisresort.com

reservations@stellamarisresort.com

Centre affilié Padi et SSI, intégré au complexe du même nom. Comptez 130 US\$ par plongeur et par jour (2 immersions), plus 7,5 % de TVA. Supplément de 30 US\$ + TVA pour plongée requins et plongée à Conception Island, et de 45 US\$ pour plonger de nuit.

Plongées classiques et plus originales avec les requins de récif ou à Conception Island. Le centre organise aussi des plongées de nuit et des stages de certification PADI Open Water et Advanced Course.

SIMMS

À 13 km au sud du Stella Maris Resort se trouve ce paisible village, le plus vieil établissement humain de Long Island. Il possède beaucoup de charme avec ses bicoques de bois aux jolies couleurs, cernées de murets blancs.

SALT POND

À 16 km au sud de Simms. Tous les mois de juin a lieu la régata qui réunit les *sloops* de facture locale de toutes les îles. C'est le plus grand événement annuel de Long Island.

■ OFFICE DE TOURISME

Queen's Highway ☎ +1 242 338 8668

www.bahamas.com

Ouvert du lundi au vendredi de 9h à 17h.

■ CHEZ PIERRE

Millers Bay

☎ +1 242 338 8809 / +1 242 357 1374

www.chezpierrebahamas.com

pierre@chezpierrebahamas.com

Ouvert d'octobre au premier week-end de juin. En demi-pension, comptez 175 US\$ TTC par nuit par bungalow (2 personnes) pour un séjour de moins de 4 nuits. Pour un plus long séjour, 155 US\$ par nuit. Taxes et services inclus. Restaurant ouvert à tous, tous les jours sur réservation et en vente à emporter (-20 %).

La propriété est située entre Stella Maris et Deadman's Cay. Elle égrène ses 6 modestes bungalows en bordure d'une plage superbe et intime. Tous jouissent d'une grande véranda et peuvent accueillir 2 à 3 personnes. On peut,

au choix, prendre ses repas au restaurant, autour d'une table d'hôtes préparée par le propriétaire, ou demander des paniers repas. Location de voitures possible et organisation d'éco-tours ou de parties de pêche à la mouche.

DEADMAN'S CAY



Deadman's Cay se trouve à 56 km au sud de Stella Maris. La bourgade, qui abrite l'essentiel de la population locale, s'étire le long du Queen's Highway sur plusieurs kilomètres. Là se concentrent boutiques, églises et écoles. Le second aéroport de l'île se trouve à proximité. Non loin du centre se trouvent les ruines d'une ancienne plantation. Vers le sud un peu après le village de Pettys se trouve la grotte Hamilton, la plus vaste des Bahamas.

Pratique

■ POLICE

☎ +1 242 337 0997

☎ +1 242 337 0999

www.royalbahamaspolice.org
info@rbpf.bs

■ RBC ROYAL BANK

Gray's

☎ +1 242 337 1044

www.rbcroyalbank.com

Au nord de Deadman's Cay

Ouvert du lundi au jeudi de 9h30 à 16h et le vendredi jusqu'à 16h30.

Se loger

■ GREENWICH CREEK LODGE

☎ +1 242 337 6278

www.greenwichcreeklodge.com

info@greenwichcreeklodge.com

Au sud de l'aéroport de Deadman's Cay

Selon la saison, de 125 à 145 US\$ la chambre double classique. Déjeuner et dîner sur demande.

Loin des options balnéaires du nord de l'île, le Greenwich Creek Lodge vous attend dans une atmosphère intimiste en bordure de la belle crique éponyme. Coup de chapeau pour la propriétaire Miriam Cartwright (qui le porte d'ailleurs très bien !), qui met du cœur à l'ouvrage pour faire de cet endroit un véritable havre de paix avec piscine, salon

commun, petite salle de lecture et salle de sport mouchoir de poche pour les inconditionnels du fitness. Les 11 chambres sont charmantes et bien tenues, même si les couvre-lits fleuris assortis aux rideaux ne seront peut-être pas du goût de tous. Préférez celles avec kitchenette, plus pratiques si vous séjournez quelques jours. Des kayaks sont à votre disposition gratuitement pour naviguer dans la baie et rejoindre la plage la plus proche – tranquillité garantie ! – et l'adorable équipe se fera un plaisir d'organiser vos excursions. Location de voiture également possible depuis l'hôtel. Une sympathique adresse fûtée !

Se restaurer

■ MAX'S CONCH BAR & GRILL

Queen's Highway

☎ +1 242 337 0056

Quelques minutes au nord de Deadman's Cay
Ouvert du lundi au samedi de 9h à 21h. Salade de conch autour de 5 US\$ le petit bol et 10-12 US\$ l'assiette.

Une institution à ne pas manquer pour déguster la meilleure salade de conch de l'île ! Avec un bluffant savoir-faire, Max, appliqué et un brin déjanté, concocte sa recette devant vos yeux : lambi, tomates, poivrons verts, céleri, oignons, un peu de pomme, citron vert, orange, poivre et sel marin de Long Island... Un délice pour les yeux comme dans l'assiette !

À voir – À faire

■ HAMILTON'S CAVES



Au sud du village, on peut visiter cette enfilade de grottes ornées de stalagmites et de stalactites, autrefois habitées par les Indiens lucayans. On y a identifié des pictogrammes précolombiens. Les chauves-souris ont remplacé les Lucayans et sont désormais les habitants officiels des grottes.

■ LONG ISLAND MUSEUM & LIBRARY



Buckleys

☎ +1 242 337 0500

Temporairement fermé.

Un écomusée dédié à l'histoire de l'île, œuvrant pour la conservation de son patrimoine culturel. Malheureusement, il a fermé ses portes à la suite de l'ouragan Joaquin en 2015, à suivre...

REPÉREZ LES MEILLEURES VISITES

★ INTÉRESSANT ★★ REMARQUABLE ★★★ IMMANQUABLE ★★★★★ INOUBLIABLE

Sports - Détente - Loisirs

■ BIG BONES GUIDED FISHING

☎ +1 242 337 7228

lcbigbones@gmail.com

Comptez 300 US\$ l'excursion à la journée pour deux personnes.

Le Capitaine Locksley Cartwright propose des éco-tours en bateau et des sorties de *bone-fishing* dans les environs de Deadman's Cay.

CLARENCE TOWN



Clarence Town figure parmi les villages les plus pittoresques de l'île. La vie tourne autour du port et du quai, cœur battant du village. Les bâtiments administratifs se remarquent. Le bourg est célèbre pour ses deux églises quasi jumelles construites par le père Jérôme qui, une fois leur édification terminée, se retira pour finir ses jours en ermite sur l'île de Cat Island. Saint-Paul est une église anglicane quand Saint-Peter & Saint-Paul est catholique. Les deux églises se ressemblent et ont un air de famille avec les missions blanches construites par les Espagnols le long de la côte californienne au XVIII^e siècle. Encore plus au sud se rencontrent encore trois églises bâties par le père Jérôme et les vestiges de la plantation fruitière Dunmore, qui appartenait à l'ancien gouverneur des Bahamas dont elle porte le nom. Aux abords de la côte ouest, on distingue des étangs d'eau salée qui servaient de marais salants jusque dans les années 1970 ; leur exploitation est aujourd'hui arrêtée mais l'on peut toujours voir à Hard Bargain une ancienne usine. Le Cape Verde marque l'extrême-sud de Long Island.

Se loger

■ GEM'S AT PARADISE

☎ +1 242 337 3016

www.gemsatparadise.com

gemsatparadise@batelnet.bs

En haute saison, comptez de 114 à 224 US\$ selon la catégorie, en basse saison, de 119 à 275 US\$. Membre du programme Air Credit.

Une grande maison, à la haute stature et à l'allure britannique, domine le port et le village d'un côté et de l'autre un jardin qui descend vers la mer. Une douzaine de chambres et suites confortables à la décoration soignée mais un peu chargée, avec climatisation, TV et DVD (prêt de films). Location de vélos et activités nautiques proposées (kayak gratuit). Wifi partout.

■ HARBOUR BREEZE VILLAS

Locharbar ☎ +1 242 337 3088

www.harborbreezевillas.com

harborbreezевillas@gmail.com

À partir de 200 US\$ TTC par nuit pour un appartement 1 chambre.

Quelques marches, un tunnel de bougainvilliers, un petit chemin ombragé par une végétation luxuriante, et vous voilà arrivé dans votre appartement ! Tous équipés d'une cuisine et d'un coin salon, ils disposent d'une à deux chambres pour une capacité maximale de 4 personnes. L'établissement est idéal pour des séjours longue durée, une supérette se situe à 5 minutes en voiture pour remplir le frigo.

■ WINTER HEAVEN

☎ +1 242 337 3062

www.winterhavenbahamas.com

winterhaven.bahamas@batelnet.bs

Comptez autour de 150 US\$ la nuit pour deux.

L'hôtel est bien situé à proximité du Dean's Blue Hole et l'accueil y est sympathique. Les 15 chambres avec un joli parquet sont assez spacieuses et bien entretenues, 13 d'entre elles bénéficient d'un lit king-size. Toutes donnent sur l'océan et certaines sur la piscine. Côté restaurant le Rowdy Boys Bar & Grill sert de bons plats copieux. Possibilité de louer un véhicule via l'hôtel.

Se restaurer

■ ROWDY BOY'S BAR & GRILL

Winter Haven Hotel

☎ +1 242 337 3062

www.winterhavenbahamas.com

Ouvert tous les jours de 8h à 22h. Petit déjeuner à la carte (environ 20 US\$), burgers 11-12 US\$, plats 18-32 US\$. Pig Roast buffet et concerts live tous les vendredis soirs.

Le restaurant de l'hôtel est ouvert au public, la salle non fumeur peut recevoir 40 convives et l'on peut aussi manger au bar. L'adresse est simple et sans chichi. Nous avons apprécié les *fettuccine* à la langouste.

À voir - À faire

■ DEAN'S BLUE HOLE



Situé à 4,5 kilomètres de Clarence Town

Le trou bleu le plus profond au monde est le théâtre de nombreuses tentatives de records en « freediving ».

Le trou de 203 mètres de profondeur et ses 76 mètres de large a été immortalisé grâce à la splendide vidéo de Guillaume Nery. Quadruple recordman du monde d'apnée en poids constant (descente et remontée à la seule force des palmes ou sans) il s'est amusé à y faire du Base Jumping, sous l'eau.

CAT ISLAND



Située à 210 kilomètres au sud-est de Nassau, voisine de San Salvador, Cat Island s'étire sur 80 km de long pour 6,5 de large, dans un axe nord-sud. Cette petite île, la sixième par la taille, est l'une des plus charmantes de l'archipel. Ce fut le repaire du pirate anglais Arthur Catt qui y aurait enfoui des trésors qui restent encore à mettre au jour. Certains lui attribuent le nom de l'île. Réputée pour sa beauté et sa quiétude, cette île de Robinson offre un véritable havre de tranquillité, ponctué de hameaux de pêcheurs et de fermiers, dominés de petites églises touchantes de modestie. On devine encore, par endroits, les ruines d'anciennes plantations et de maisons, datant du XIX^e siècle, ainsi que des traces de cultures indiennes qui n'ont pas encore été mises au jour par les archéologues. Plus fertile que ses voisines, l'île possède de riantes collines, des forêts de pins denses et des kilomètres de plages magnifiques et absolument désertes. Cat Island possède trois titres de gloire. Elle est fière d'abriter le plus haut sommet des Bahamas, le mont Alvernia, qui culmine glorieusement à 63 m d'altitude. Le père Jérôme y fit bâtir un

minuscule monastère, connu sous le nom de l'Hermitage. Par ailleurs, elle s'enorgueillit d'être le lieu de naissance de l'acteur Sidney Poitier qui fut le premier acteur noir à être oscarisé. Enfin, l'île est réputée pour ses musiciens inventifs qui jouent avec des instruments imaginés à partir de détournements d'objets.

Les orchestres improvisés de rake'n scrape se rencontrent au détour d'un bar perdu, en fin de semaine. Le festival de musique, le Cat Island Rake and Scrape Musical Festival, attire les amateurs chaque année au début du mois de juin. En août, la Annual Cat Island Regatta voit s'affronter les voiliers. Le littoral est contrasté, la côte nord est sauvage et peu fréquentée, la côte sud, face au Bahama Bank, est paisible. Côté plage, Cat Island possède sa « Pink Sand Beach », une magnifique plage de sable rosé, longue de 12 km. Fernandez Beach est une magnifique plage de sable blanc en demi-lune. Le tourisme est peu développé à Cat Island, les possibilités d'hébergement sont restreintes mais souvent très authentiques.

► **Population :** 1 500 hab.

LE NORD DE L'ÎLE

ARTHUR'S TOWN

Arthur's Town est un peu au nord de l'île ce que New Bight est au centre : s'il ne compte que quelques modestes boutiques et des maisons d'habitation de cultivateurs, il accueille aussi la *Government House* (ce fameux bâtiment administratif que l'on retrouve sur toutes les îles), et une station de police. Grande fierté de ses habitants : c'est ici qu'est née la seule véritable star que comptent les Bahamas, Sir Sidney Poitier. On imagine aisément à quel point l'iti-

néraire de l'enfant du pays a dû être complexe et parsemé d'embûches, des modestes fermes des membres de sa famille aux néons de New York. L'acteur a d'ailleurs raconté, dans son autobiographie, son enfance à Arthur's Town et son parcours jusqu'aux studios de Hollywood.

Au sud du village, non loin de l'hôtel Sammy T's, le hameau de Bennett's Harbour se targue d'un étang d'eau salée presque asséché en été : les habitants de l'île viennent s'y servir pour faire le plein de bon sel.

Les immanquables de Cat Island

- **Partir** à l'ascension du Mount Alvernia, le point culminant des Bahamas, et visiter le site de l'Hermitage à son sommet.
- **Se régaler** d'un bon plat de langouste dans l'une des échoppes du regatta site, et parler musique avec les Iliens rencontrés.
- **S'essayer** au kitesurf dans un site de toute beauté avec Antoine du Greenwood Beach Resort.
- **Admirer** le coucher du soleil sur la plage du Rollez, et l'immortaliser de vos plus belles photos.

Les sites de plongée

Les sites de plongée sont variés, offrant des récifs protégés en eaux peu profondes et de vertigineux tombants. De grands jardins de corail se déploient sur les fonds sablonneux.

► **First Basin Wall.** Le mur du premier bassin est un spectaculaire tombant qui s'enfonce de 30 m à 60 m. Des colonies de raies et de requins le visitent.

► **Blue Hole.** Sur le Bahamas Banks, un trou bleu où évoluent des bancs de poissons multicolores, des requins de récifs et de spectaculaires mérous.

► **The White Hole Reef.** Ce site présente un phénomène particulier aux îles : des dépressions circulaires dans les fonds calcaires forment des bassins plats entourés de monticules de corail de différentes espèces. Des colonies de poissons y vivent.

► **Tunnels.** Une formation corallienne avec des tunnels que l'on peut atteindre depuis la plage. Les tunnels commencent en eau peu profonde et descendent à travers une série de fissures, de canyons et de crevasses, jusqu'à un jardin de corail à 9 m de profondeur.

► **The Third Basin Reef Wall.** Plongée profonde, ce site se situe entre 30 et 40 m. Le décor sous-marin est fantastique : éponges géantes et multicolores et énormes buissons de corail noir cohabitent.

Transports

Comment y accéder et en partir

► **Avion.** Les deux aéroports d'Arthur's Town au nord et de New Bight au centre, accueillent deux dessertes par jour (matin et soir) opérées par Sky Bahamas depuis Nassau.

► **Mail-boat.** Cat Island est desservie hebdomadairement par le *mail-boat* « New J » au départ de Nassau. Fin 2017, il quittait Nassau le mercredi à 17h et atteignait Cat Island à 5h30 le lendemain. Comptez 12h30 de traversée et environ 60 US\$ par personne.

■ MAILBOAT COMPANY LTD

Horse Shoe Drive
NASSAU

☎ +1 242 502 2628

Voir page 90.

■ SKY BAHAMAS

☎ +1 242 354 2236 / +1 242 342 2256 /
+1 242 702 2600

www.skybahamas.net

info@skybahamas.net

Deux rotations quotidiennes depuis Nassau à destination d'Arthur's Town et New Bight : matin et après-midi. Comptez 200 US\$ l'aller-retour.

Danny King, roi de la visite guidée sur Cat Island !

Danny a été notre homme pour nous faire (re) découvrir Cat Island, il sera le vôtre si vous souhaitez explorer l'île dans les moindres recoins.

■ DANNY C&O TAXI AND TRANSPORTATION

NEW BIGHT

☎ +1 242 474 8462 / +1 242 464 6181

www.catislandexperience.com

catislandexperience@hotmail.com

Pour une visite complète de l'île, comptez 200 US\$ pour 1 à 4 personnes, 45 US\$ par personne de 5 à 7 personnes, ou 42 US\$ par personne de 8 à 10 personnes. Réservation conseillée au moins la veille.

Le MacGyver de Cat Island ! Mécano, pro de la *bush medicine* à ses heures, et représentant officieux de l'office de tourisme, il est surtout un grand amoureux de son île et aime par-dessus tout la faire découvrir aux visiteurs curieux. Tours guidés, transferts aéroports, excursions terre ou mer, sorties *snorkeling*, il connaît tout et tout le monde et pourra organiser tout ce dont vous rêvez, toujours dans une humeur rayonnante !

Se déplacer

L'île ne compte pas de transports en commun. La meilleure solution pour se déplacer reste de louer une voiture, de faire appel à un guide, ou de prendre le taxi. Fin 2017, voici les prix pratiqués depuis l'aéroport d'Arthur's Town :

- ▶ **Orange Creek** : 20 US\$.
- ▶ **Shanna's Cove** : 35 US\$.

Se loger

■ PIGEON CAY BEACH HOTEL

☎ +1 242 354 5084

www.pigeoncaybahamas.com

pcbclub@gmail.com

Selon le type de cottage, de 180 à 425 US\$ par nuit, plus 16 % de taxe d'hébergement et 5 % pour les paiements en carte de crédit.

Jolie propriété isolée sur un bout de plage désert, Pigeon Cay est un petit refuge de 7 cottages construits en matériaux naturels, pierres et palme. Situé à plus d'un kilomètre de Queen's Highway la route principale dans une langue de terre en face d'une spectaculaire et longue plage de sable blanc. Idéal pour une complète évasion, les curieuses habitations sont décorées avec un style très artisanal sans perdre la touche caribéenne, très confortables et totalement équipées (salle

de bains complète, cuisine ou kitchenette, climatisation, wifi...). Dans cet endroit isolé on trouve les services nécessaires (restaurant-bar, Internet, blanchisserie et boutique souvenirs). Pigeon Cay offre aussi la possibilité de faire des activités comme la pêche, le kayak ou le vélo. Transfert de et vers l'aéroport possible sur demande.

■ SAMMY T'S BEACH RESORT

Bennett's Harbour ☎ +1 242 354 6009

www.catislandbeachresort.com

info@catislandbeachresort.com

Environ 10 kilomètres au sud d'Arthur's Town
Fermé de septembre à mi-octobre. Selon la saison, comptez de 145 et 165 US\$ la double vue jardin, de 165 et 185 US\$ en vue mer.

Le resort propose six bungalows simples mais bien équipés. Magnifique plage privée, kayaks, jardin botanique et collection d'art bahaméen dans le restaurant de l'établissement.

■ SHANNA'S COVE

☎ +1 242 354 4249 / +1 242 359 9507

www.shannas-cove.com

shannascove@gmail.com

Comptez 220 US\$ par nuit pour un cottage de 32 m², 240 US\$ pour 40 m². Ajoutez 13,5 % de taxes et services. Petit déjeuner complet à 17 US\$. Plats de 8 à 18 US\$ au déjeuner ; le soir, menu complet à 45 US\$.



À l'extrême nord de Cat Island, l'établissement aux couleurs chaudes et aux influences méditerranéennes décline cinq bungalows parfaitement équipés donnant immédiatement sur la plage. Gaby et Frank sont aux petits oignons pour leurs hôtes, l'ensemble est très bien tenu et dispose même d'un centre de plongée pour les amateurs. Et si vous êtes plutôt balades, le sentier de Man-O-War débute de la propriété : en une trentaine de minutes de marche, on atteint de beaux sites de snorkeling. Une très belle adresse dans sa catégorie.

ORANGE CREEK



Non loin d'Arthur's Town, une bourgade paisible au nord de l'île. Si vous visitez les environs, ne manquez pas de pousser jusqu'ici : impossible que les nuances de bleu déclinées le long de la route ne vous laissent insensible ! Le village accueille une jolie petite église, ainsi que l'Orange Creek Inn, un motel petit budget, sans grand charme toutefois.

LE CENTRE DE L'ÎLE

NEW BIGHT



Le village concentre tout ce que Cat Island compte de vie sociale et économique : c'est du côté du charmant Regatta Site que se concentrent la majeure partie des restaurants et gargotes du coin, un délice dans l'assiette comme pour l'atmosphère et la vue sur le lagon ! La bourgade peut aussi se vanter de sa petite boulangerie-pâtisserie – gourmands, vous n'y succomberez pas !

Le reste des points d'intérêt de New Bight réside dans le Step Well blue hole, un joli trou bleu ; en ouvrant l'œil on repérera aussi les restes de l'ancien chemin de fer qui desservait le village. Puis, en sillonnant les environs, on atteindra l'Hermitage et le point culminant des Bahamas : le Mount Alvernia... 63 mètres d'altitude.

Transports

Comment y accéder et en partir

Le village compte l'un des deux aéroports de l'île, desservi deux fois par jour comme Arthur's Town par la compagnie locale Sky Bahamas. Détail des vols dans les pages consacrées au nord de l'île – Arthur's Town.

Se déplacer

Si vous souhaitez sillonner l'île pour en explorer ses moindres recoins, nous vous recommandons de louer une voiture ou de faire appel à Danny King (C&O Taxi & Tours) pour une visite guidée bien détaillée. Si vous optez pour un séjour plutôt farniente à l'hôtel, et que vos déplacements ne sont qu'occasionnels, le taxi fera très bien l'affaire. Voici une idée des tarifs pratiqués fin 2017 au départ de l'aéroport de New Bight :

- ▶ **Fernandez Bay** : 10 US\$
- ▶ **Ocean Dream** : 30 US\$

▶ **Rollezz Villas** : 35 US\$

▶ **Greenwood Beach Resort** : 60 US\$

▶ **Hawk's Nest** : 80 US\$

▶ **Pigeon Cay** : 65 US\$

▶ **Sammy T's** : 65 US\$

Se loger

■ FERNANDEZ BAY VILLAGE

☎ +1 242 342 3043 / + 1 954 474 4821

www.fernandezbayvillage.com

reservations@fernandezbayvillage.com

7 cottages de 260 à 285 US\$ selon la saison, et 5 villas de 2 chambres de 345 à 425 US\$.

Le *resort* se trouve juste au nord de l'aéroport. Il s'étend le long d'une magnifique baie courbe au sable blanc léché par l'océan. C'est une bonne option pour des vacances au grand calme, dans une ambiance familiale et décontractée. 7 cottages et 5 villas de deux chambres ponctuent la plage du complexe sur laquelle ils donnent directement. Pierres, bois, toits de palmes, la décoration est rustique et de bon goût et les salles de bains ouvertes leur confèrent un charme tout particulier. Tous baptisés de noms évocateurs, ils sont équipés d'une cuisine et de mobilier de plage privatif. Le restaurant propose une cuisine qui varie en fonction des ressources du jour, poissons, légumes et fruits locaux. Kayaks, paddles, vélos et palmes et tubas sont à la disposition des hôtes, un bateau est aussi proposé à la location.

■ FOUNTAIN BAY

☎ +1 242 342 3207

www.fountainbaybahamas.com

info@fountainbaybahamas.com

À 5 minutes au sud de l'aéroport de New Bight

Selon la catégorie, à partir de 225 US\$ pour le Beach Bungalow et de 325 US\$ pour l'Ocean View Condo (2 chambres).

Cet ensemble moderne et récent compte 5 villas doubles et 4 appartements de deux chambres avec chaque fois cuisine équipée et salle à manger, pour séjourner en toute autonomie. Murs blancs, carrelage clair, le tout est très bien tenu mais manque peut-être d'un peu de cachet. Les unités sont parsemées dans une vaste propriété donnant l'impression d'être encore un peu en friche : laissons le temps à la végétation de reprendre ses droits. Préférez tout de même les villas côté mer. Un restaurant-bar mettant à l'honneur la cuisine bahaméenne est également à disposition des hôtes.

Se restaurer

■ BLUEBIRD CAFÉ

☎ +1 242 342 3095

Ouvert du lundi au vendredi de 12h30 au dernier client. Pour dîner, pensez à réserver avant 15h. Plats de 11-12 US\$ à midi et entre 20 et 30 US\$ le soir.

Un modeste restaurant qui sert une cuisine locale épicée. De nombreux plats sont préparés avec du pigeon ou poulet, *peas and rice* avec des épices, des tomates et des oignons.

■ GRAMMY FARAH

☎ +1 242 342 3159 / +1 242 434 2349

Ouvert tous les jours de 8h à 20h, du petit déjeuner au dîner. N'hésitez pas à téléphoner en amont. Plats de 10 à 12 US\$ à midi, un peu plus le soir.

En plus de la langouste dont on raffole, Cruz Farah propose dans son restaurant à la façade bariolée une cuisine bahaméenne, et fait donc la part belle au *conch* et autres produits de la mer. Pour info, il loue aussi une maison de deux chambres juste à côté.

■ OLIVE'S BAKERY

☎ +1 242 342 3134

Ouvert du lundi au samedi de 8h à 18h (ou 19h), dimanche avant 9h ou après 14h, messe oblige !

Olive est la reine du gâteau aux amandes et du pond cake, et parmi les autres cordes à son arc, ses pains coco ou ananas sont vraiment à découvrir.

■ REGATTA SITE

Un ensemble de gargotes : quel que soit le jour ou l'heure, vous trouverez sans mal de quoi vous restaurer. Partout les plats sont très abordables : 10 à 15 US\$ en moyenne à midi (langouste à 16 US\$!), 20 à 40 US\$ maximum le soir.

C'est le centre névralgique de New Bight, avec son lot de gargotes et restaurants locaux comme on les aime. Du *Sunshine* au *Duke Deck*, en passant par le *Ceedee's*, le *Hidden Treasures*,

le *Little Gippys* ou encore l'*Anniboo*, l'accueil est toujours extra et les produits de la mer évidemment sont d'excellente qualité. Le site même où sont installés ces cabanons colorés est des plus propices à la déconnexion : existe-il meilleur endroit pour déguster une langouste grillée que face au lagon les yeux dans l'eau... Le rêve n'est jamais trop beau ! Attablé avec des îliens, la conversation tourne vite autour du *Rake n scrape*.

À voir - À faire

■ L'HERMITAGE – MOUNT ALVERNIA



Non loin de New Bight se trouve le sommet culminant des Bahamas. Sur cette hauteur appelée l'Hermitage repose le père Jérôme, de son véritable nom John Hawes, qui s'est éteint à l'âge de 80 ans en 1956. On considère sa tombe comme un lieu très sacré. Ce religieux anglican, converti au catholicisme, parcourut le monde avant de s'établir aux Bahamas. On lui doit la construction de deux églises sur l'île de Long Island, celle de Saint-Paul et de Saint-Peter-and-Saint-Paul, ainsi que le monastère de Saint-Augustin à Nassau. Après cette activité de bâtisseur, il se retira à Cat Island pour y vivre les 17 dernières années de sa vie comme un ermite.

Il sculpta dans la pierre les marches inégales qui grimpent à l'assaut de la colline et mènent au sommet du mont Alvernia, ainsi que les 14 étapes du chemin de croix qui le ponctuent ; puis il construisit le petit monastère qui couronne le sommet avec une chapelle à tour conique coiffée d'un toit pointu, et les trois modestes pièces d'habitation qui lui servirent de retraite. On y voit encore un four et un puits. L'endroit est le théâtre d'un chemin de croix très populaire qui a lieu le Vendredi Saint.

On atteint le site par un chemin de terre qui démarre à proximité du bureau de police de The Bight. Après une lente ascension en terrain rocaillieux, qui demandera quelques efforts compte tenu de la chaleur (ne pas oublier une bouteille d'eau), on pourra admirer la vue magnifique qui offre un panorama à 360 ° sur l'océan.

OLD BIGHT

Légèrement au sud de New Bight se tient le village de Old Bight, qui peut s'enorgueillir de posséder la plus longue plage de l'île : 13 kilomètres. L'activité y est pourtant fort réduite, les quelques touristes en donnent le rythme en journée tandis que l'*Island Style Destiny*, la boîte de nuit locale, prend le relais le vendredi et le samedi soir.

■ PRINCESS STRAW CRAFT & MERCHANDISE

☎ +1 242 342 4075 / +1 242 423 0948

Ouvert en principe de 10h30 au coucher du soleil (par ailleurs agriculteurs, les propriétaires ne sont pas toujours sur place). Belles pièces de 15 à 60 US\$ en moyenne.

Princess Styles confectionne ici chapeaux, paniers, portefeuilles, plateaux et autres pièces de vannerie. Les jours de grand chaud, vous pourrez même vous offrir une glace !

■ ROLLEZZ VILLAS

Joe Sound Creek

☎ +1 242 557 0005 / +1 305 280 5719

www.rollezz.com

rollezzvillasbeachresort@gmail.com

Comptez de 200 à 259 US\$ selon la catégorie et la saison.

Carl et Yvonne Rolle vous accueillent dans l'une de leurs 9 villas colorées, directement côté mer ou légèrement en retrait dans le jardin. Les unités qu'ils proposent sont très fonctionnelles, toutes disposent d'une kitchenette (voire d'une cuisine tout équipée pour certaines), d'un salon-salle à manger avec canapé convertible, et d'une chambre séparée. L'ameublement est plus moderne dans certaines villas que dans d'autres, mais tout y est. Sur place, une petite salle de restaurant où l'on sert petit déjeuner et dîner ; si vous souhaitez aussi y manger à midi, n'oubliez pas d'en faire la demande. Superbe

plage (l'une des plus longues de l'île) et très beau coucher de soleil.

SMITH'S BAY

C'est le premier village suivant New Bight en direction du nord. La vie s'y écoule paisiblement, au rythme de son magasin général *Alvernia*, qui propose d'ailleurs de la location de voiture, et de son petit restaurant-bar *Starlite*.

KNOWLES VILLAGE

Un petit bourg bien tranquille et un lieu de villégiature idéal si vous cherchez le véritable retour aux sources : les activités sont vraiment limitées dans les environs (pour ne pas dire inexistantes), mais l'on peut tout de même y séjourner.

■ CHEZ SEYMOUR MELVIN

☎ +1 242 342 6008 / +1 242 394 5837

junebaytoo@hotmail.com

Comptez de 125 à 150 US\$ pour deux, petit déjeuner 7-10 US\$.

Pas encore de nom officiel lorsque nous les avons visités, mais une vraie bonne volonté de la part de Seymour Melvin, jeune retraité du gouvernement, puits de science et écrivain, de faire de ses deux cottages un havre de paix pour les amateurs de dépaysement. En surplomb du jardin fruitier, la vue sur l'océan en toile de fond est très agréable.

LE SUD DE L'ÎLE

PORT HOWE

Le village porte le nom d'un amiral anglais qui combattit durant la révolution américaine. Aux abords du village se dessinent les ruines, envahies de broussailles, de l'imposante Deveaux Mansion, une austère bâtisse de deux niveaux, flanquée des restes des dépendances. Ce fut la demeure principale de l'ancienne plantation de coton du colonel américain Deveaux qui obtint la terre en récompense du raid vainqueur qu'il mena contre les Espagnols à Nassau en 1783. En direction de Greenwood, vers le sud, une superbe plage de sable fin décline toutes ses nuances de bleu...

■ GREENWOOD BEACH RESORT

1 Ocean Drive

☎ +1 242 342 3053 / +1 242 464 6816

www.greenwoodbeachresort.com

info@greenwoodbeachresort.com

Comptez de 160 à 201 US\$ en occupation double selon la saison. Taxes et services inclus.

Supplément demi-pension 48 US\$ TTC par personne, petit déjeuner seul à 19,60 US\$.

Baroudeurs invétérés, Pauline et Antoine ont posé il y a deux ans leur sac à dos sur Cat Island, et quelque chose nous dit qu'ils ne sont pas prêts d'en partir... Elle instructrice de plongée, lui moniteur de kitesurf et magicien à ses heures, les voilà désormais gérants du Greenwood Beach Resort, sur l'un des bijoux les mieux gardés des Bahamas. L'expérience commence avec une noix de coco de bienvenue et l'on se sent très vite chez soi. Elle se poursuit avec la découverte de l'hôtel : 15 chambres colorées pour deux à trois personnes, une jolie piscine, un centre de plongée et une école de kite donc, et la superbe plage en toile de fond. Depuis leur arrivée, ces deux-là œuvrent au quotidien pour faire de leur établissement un véritable havre de bonne humeur. Tantôt voile, tantôt bouteille, tantôt vélo ou snorkeling, et même si vous êtes plutôt farniente vous trouverez forcément claquette à vos pieds !



Retrouvez-vous

GREENWOOD
 BEACH RESORT

Port Howe, Cat Island

info@greenwoodbeachresort.com - www.greenwoodbeachresort.com

■ GREENWOOD BEACH RESORT – PLONGÉE ET KITE

Greenwood Beach Resort

☎ +1 242 342 3053

www.greenwoodbeachresort.com

info@greenwoodbeachresort.com

Comptez 75 US\$ la plongée 1 immersion et 125 US\$ les 2 immersions. Forfait 5 jours/10 plongées à 600 US\$. Certifications du Bubble Maker (100 US\$) au Rescue Course (500 US\$). Pour le kite, cours particuliers à partir de 150 US\$, semi-particuliers dès 130 US\$ (2h minimum). Ajoutez toujours 7,5 % de TVA.

► **Sous l'eau.** Pauline, instructrice MSDT, et Antoine, dive master, vous propose de découvrir via leur centre affilié Padi les plus beaux sites de plongée qu'ils ont découverts depuis leur arrivée. Passionnés et professionnels, ils vous encadrent dans les meilleures conditions... Et en français !

► **Sur l'eau.** Quand il s'agit de kite, c'est plutôt monsieur qui gère la voile. Instructeur IKO niveau II, il dispense des cours de kite quel que soit votre niveau (toujours en français !), et propose de la location de matériel aux kiteurs autonomes.

BAIN'S TOWN

Entre Port Howe et Devil's Point se situe le modeste village de Bain's Town. À l'arrière d'une maison en ruines (encore une construction du père Jérôme... décidément !), on dénicherait un trou appelé « Bat Cave ». Rien de transcendant mais si vous n'avez jamais vu de *stone crab*, ou « crabe cailloux », nul doute que vous en trouverez ici-bas.

DEVIL'S POINT

La péninsule sud de Cat Island est ponctuée de lacs intérieurs. À l'extrême sud-ouest de l'île se trouve le paisible village de Devil's Point, quelques maisons de bois de couleur pastel coiffées de toits de palmes. Non loin de là se trouvent les ruines de la plantation Richman Hill dont les champs de coton s'étendaient aux alentours.

■ HAWK'S NEST RESORT

☎ +1 242 342 7050

☎ +1 954 376 3865

www.hawks-nest.com

info@hawks-nest.com

Comptez 175 US\$ la nuit pour deux, plus TVA et service (8 US\$ pour 1 lit, 16 US\$ pour 2 lits).

La propriété est nichée dans un jardin tropical fleuri, à la pointe sud-ouest de l'île, face à la plage de sable fin. Les 10 chambres bien équipées (air conditionné, TV, vidéo) sont charmantes et disposent chacune d'une vaste terrasse donnant sur la mer. Une villa familiale avec deux chambres doubles et une cuisine équipée, une grande terrasse, des chaises longues, est également disponible à la location.

Une belle piscine donne sur la plage. La propriété dispose de 3 plages privées, d'un restaurant de cuisine locale dont la terrasse domine la mer et d'un bar. Des activités pour les sportifs, kayak, vélo, tennis, volley-ball, plongée, excursions en bateau. Enfin, le *resort* dispose d'une piste d'atterrissage à proximité pour les arrivées en charter, et d'une marina d'une trentaine d'emplacements.

INAGUA ET MAYAGUANA



Les deux îles, *Great Inagua* et *Little Inagua*, se déploient à l'extrême sud de l'archipel, à quelque 300 miles au sud-est de Nassau et à seulement 80 kilomètres des côtes de Cuba. Elles constituent la troisième île de l'archipel

par la surface et la plus au sud. Elles couvrent 1 650 km². Quant à Mayaguana, certains de ses habitants disent d'elle qu'elle est restée juste comme Colomb l'a trouvée... Paisible, tranquille et presque déserte.

GREAT INAGUA

Great Inagua est connue pour les marais salants de la Morton Salt Company, qui produisent près d'un demi-million de tonnes de sel par an, la deuxième production nord-américaine. Paradis pour les ornithologues, l'île est fort appréciée des amateurs de vie sauvage et d'écotourisme. En dehors des salines et du village de Matthew Town, Great Inagua possède le 2^e parc national ouvert aux Bahamas en 1963 : Inagua National Park, qui accueille aujourd'hui une colonie de quelque 80 000 flamants roses, le West Indies Flamingo, une espèce protégée.

► **Population** : 1 000 hab.

MATTHEW TOWN

C'est le seul village de Great Inagua. Situé sur la côte ouest, il se résume à quelques bicoques, épiceries et bars, et à un édifice officiel qui cumule diverses fonctions gouvernementales, police, poste, douanes. L'aéroport se trouve à 3 km du village.

Transports

► **Avion.** Bahamasair assure trois vols hebdomadaires vers Inagua au départ de Nassau.

► **Mail-boat.** Une fois par semaine, le *Lady Mathilda* part de Nassau pour Matthew Town ;

il dessert en chemin Crooked, Acklins, San Salvador et Mayaguana.

■ BAHAMASAIR

Matthew Town Airport

☎ +1 242 339 1680

☎ +1 242 702 4140

www.bahamasair.com

Dessert l'aéroport de Matthew Town trois fois par semaine depuis Nassau. Vol le lundi, mercredi et vendredi ; comptez 300 à 330 US\$ l'aller-retour.

■ MAILBOAT COMPANY LTD

Horse Shoe Drive

NASSAU

☎ +1 242 502 2628

Voir page 90.

Pratique

■ BANK OF THE BAHAMAS INTERNATIONAL

Matthew Town

☎ +1 242 339 1264

Ouverte du lundi au vendredi de 9h30 à 14h30 et le vendredi de 10h à 17h30.

■ MATTHEW TOWN POLICE STATION

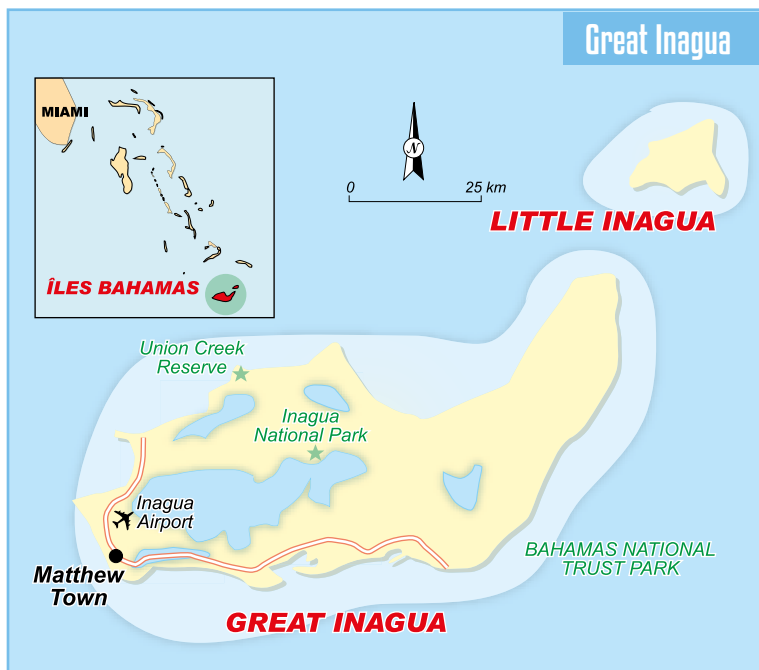
☎ +1 242 339 1444 / 919

www.royalbahamaspolice.org

Les sites de plongée

Peu de sites de plongée sont répertoriés dans ces îles, cependant la vie marine est abondante et superbe. Les plongeurs peuvent profiter des vues imprenables sur les formations de coraux, poissons de couleur, mérus rayés, raies pastenagues et aigles raies proches du rivage. Les eaux autour de l'île sont remplies de vieilles épaves qui attendent votre visite. Pas de centres de plongées répertoriés mais la possibilité d'organiser des excursions sur place.

► **Great Inagua Wall.** Le site se trouve au bord du grand mur des Bahamas, au nord de Matthew Town. Le tombant est criblé de têtes de corail géantes qui descendent en cascades jusque dans les abysses.



Se loger

■ ENRICA'S INN & GUEST HOUSE

☎ +1 242 339 2127
www.enricasinn.com
info@enricasinn.com

Comptez de 85 à 130 US\$ par nuit pour deux. 5 chambres, dont trois entièrement équipées avec TV, air conditionné, ventilateur au plafond, fer à repasser et planche, kitchenette avec réfrigérateur et four micro-ondes. Les deux autres chambres font partie d'une suite, avec les mêmes commodités, ainsi qu'une cuisine complète et un séjour.

■ THE MAIN HOUSE

Kortwright Street
 ☎ +1 242 339 1267
www.inaguamainhouse.com

Comptez de 108,58 à 120,18 US\$ la chambre avec un ou deux grand lit. Taxes et services inclus.

Propriété de la Morton Salt Company, cette pension gérée par Audrey Mortimer offre 6 chambres spacieuses et fonctionnelles sur deux niveaux, avec air conditionné et TV, dotées d'un salon commun. Dans le lobby eau fraîche, café et thé en libre-service.

À voir - À faire

■ INAGUA NATIONAL PARK



☎ +1 242 339 1616
 ☎ +1 242 393 1317
www.bnt.bs
bnt@bnt.bs

Le parc occupe 743 km² à 25 km au nord-est de Matthew Town. Il est né de l'initiative de Robert Porter Allen, un des responsables de la société Audubon, arrivé à Inagua en 1952.

Si vous devez visiter cet endroit, téléphonez pour organiser la visite avec un gardien du parc et préférez le matin ou la fin d'après-midi, la chaleur est moins forte et les oiseaux plus déleurés.

Le parc a été créé en 1963 et il est géré par le Bahamas National Trust. C'est un sanctuaire pour les flamants roses « West Indies », l'oiseau national des Bahamas, que l'on ne rencontre que dans cette région.

Là vivent quelque 80 000 individus, soit la plus importante colonie au monde, et chaque printemps un recensement de la population est effectué. C'est un spectacle merveilleux que cette ondulante vague rose qui prend son envol au coucher du soleil.

Lieu de nidification privilégié des oiseaux qui y trouvent de la nourriture en abondance (petits crustacés, crevettes, insectes, larves...) dans les étangs salés des environs, le parc abrite également de nombreuses espèces d'oiseaux tropicaux, des canards des Bahamas, des aigrettes, des pélicans, des perroquets des Bahamas, des hiboux noctambules, des hérons perchés sur leurs fines pattes, de gracieuses aigrettes, des spatules, des cormorans et quelques représentants des sauriens tels des tortues et des iguanes.

■ MORTON SALT COMPANY ★

Gregory Street ☎ +1 242 339 1300

www.mortonsalt.com

saltinfo@mortonsalt.com

Cette compagnie américaine, qui extrait du sel de l'eau de mer, s'est implantée ici en 1934. Ses installations se trouvent à 3 km au nord de Matthew Town. On peut visiter les marais salants en se renseignant auprès de la Morton Salt Company. Elle produit environ 450 tonnes de sel par an, deuxième rang nord-américain pour cette activité. Elle a longtemps été la principale activité économique d'Inagua. Bel et rare exemple d'interaction de l'industrie avec son environnement, l'exploitation du sel procure la nourriture des flamants roses, l'évaporation de l'eau provoquant la concentration de petits crustacés dans les étangs.

■ MUSÉE ET BIBLIOTHÈQUE ERICKSON ★

Gregory Street ☎ +1 242 339 1863

Ouvert en principe du lundi au vendredi, l'après-midi seulement. Entrée libre.

Le musée et la bibliothèque méritent un coup d'œil. Ils sont abrités dans un bâtiment qui fut édifié par la Morton Salt Company, lors de son installation sur l'île. Le musée relate l'histoire de l'île à partir de documents et de photographies.

LITTLE INAGUA

A 8 km au nord de Great Inagua se trouve la petite sœur, Little Inagua, qui est cernée par un

récif qui la protège des accostages intempestifs. L'île est peu visitée et n'offre pas de structures d'accueil. Ses seuls habitants sont les oiseaux, les ânes sauvages, et des chèvres dont les ancêtres ont été introduits par les Français. De nombreuses espèces d'oiseaux y vivent, parmi lesquelles une espèce rare de héron. Dans cette terre sauvage et désolée, le climat est semi-désertique.

■ COZY CORNER RESTAURANT

William Street

☎ +1 242 339 1440

Ouvert de 10h à 17h. Offre une cuisine locale à petit prix. Plat entre 7 et 10 US\$. On peut aussi y prendre un verre.

Rosemary et sa fille Véronica vous reçoivent dans ce bar convivial où la bière et le punch accompagnent les ragots du village. Dans l'assiette des fritures de lambi et de poulet, hamburger dont le *whooper* pour les nostalgiques de *Burger King*, il y a même des frites. Pour le dîner, c'est mieux de les prévenir à l'avance, vos hôtes se chargeront de prévenir les pêcheurs.

■ LITTLE INAGUA NATIONAL PARK ★★

☎ +1 242 339 1616

www.bnt.bs

bnt@bnt.bs

Créé en 2002, le parc couvre une superficie de 25 hectares. Une île tranquille et inhabitée, où les changements de la biodiversité sont moins présents qu'ailleurs.

Les courants océaniques s'écoulent à travers les Bahamas du sud-est au nord-ouest, en conséquence, les eaux environnantes de Little Inagua contribuent à l'approvisionnement de la pêche, des œufs et des larves et alimentent les autres parties du territoire marin des Bahamas.

Ses eaux qui vont jusqu'à 13 mètres de profondeurs sont donc une zone vitale de reconstruction des ressources marines. Little Inagua est également un lieu de nidification pour les espèces de tortues marines menacées.

MAYAGUANA ★★

C'est une des rares îles de l'archipel à avoir conservé son nom indien. Mayaguana resta inhabitée jusqu'en 1812 lorsque des colons y arrivèrent des îles Turques. Elle se trouve à 105 km au nord de Great Inagua.

L'île offre de bons ports, des ancrages calmes, un territoire de pêche aux eaux poissonneuses. Elle abrite une espèce ressemblant à un croisement entre le rat et le lapin : le *Bahamas Hutia* que l'on pensait disparue jusque dans les années 1960. C'est une halte de Robinson où les facilités et

les services sont peu nombreux. Le village le plus important de l'île, tout juste un hameau, est Abraham's Bay.

► **Population** : environ 300 hab.

► **Superficie** : 285 km².

ABRAHAM'S BAY ★

Il s'agit de la principale agglomération de l'île, située dans le sud.

Transports

Comment y accéder et en partir

► **Avion.** La piste d'atterrissage se trouve à 3 km à l'ouest d'Abraham's Bay. Bahamasair assure un service depuis Nassau, passant par Great Inagua 2 fois par semaine.

► **Mail-boat.** Le *Lady Mathilda* assure une liaison hebdomadaire au départ de Potter's Cay à Nassau vers Mayaguana (Abraham's Bay). Il dessert aussi Acklins/Crooked Island, Inagua et San Salvador. Comptez environ 100 US\$.

■ BAHAMASAIR

☎ +1 242 339 3020 / +1 242 702 4140
www.bahamasair.com

Aller-retour de Nassau à Mayaguana chaque lundi et vendredi. Comptez 300 à 330 US\$ l'aller-retour.

■ MAILBOAT COMPANY LTD

Horse Shoe Drive
NASSAU ☎ +1 242 502 2628
Voir page 90.

Se déplacer

Le Bycaner Beach Resort propose quelques véhicules motorisés en location pour 100 US\$ par jour, ainsi que des vélos pour 25 US\$ par jour.

Se loger

L'unique resort de l'île se situe à Pirate's Well ; ailleurs, on trouvera plutôt de petites auberges familiales.

PIRATE'S WELL

Les autres villages de l'île après Abraham's Bay sont Betsy Bay dans l'est et celui-ci au nord-est.

■ BAYCANER BEACH RESORT

☎ +1 242 225 1408
www.baycanerbeach.com
info@baycanerbeach.com

A 15 km au nord-ouest d'Abraham Bay
Comptez 155 US\$ par nuit toute l'année. Forfaits semaine de 2 121 à 2 261 US\$ pour deux selon la saison en pension complète. Taxes et services inclus.

Du resort, il n'a que l'appellation... Isolé sur une plage de sable blanc, c'est un parfait refuge de Robinson. Il propose 16 chambres confortables avec air conditionné, TV satellite, restaurant, bar. Possibilité de louer vélo, canoé, voiture et bateau, sortie pêche 160 US\$ par jour pour traquer le *bonfish* avec un guide ; plongées bouteille 1, 2 et 3 immersions pour respectivement 40, 70 et 90 US\$. Il faut amener votre matériel de pêche et de plongée. Tours de l'île également disponibles.

A VOUS DE JOUER !

mypetitfute
mon guide sur mesure

WWW.MYPETITFUTE.COM

SAN SALVADOR ET RUM CAY

A l'est de Long Island, s'élevant vers le grand large, Rum Cay et de San Salvador évoquent un double ricochet, frôlant d'abord les eaux peu profondes du lagon bahaméen avant de plonger, presque sans l'once d'une onde, dans les profondeurs de l'Atlantique. San Salvador, première escale de Christophe

Colomb lors de sa première expédition à la conquête du Nouveau Monde, ne constitue en effet que la partie immergée d'une immense montagne sous-marine, s'élevant depuis 4500 mètres sous la surface, et faisant la part belle aux parois verticales et aux tombants abrupts.

SAN SALVADOR ★★

Cette île, située à l'extrémité est de l'archipel, ne mesure que 160 km², 19 km de long sur 8 de large, et culmine à 42 m, ce qui, dans l'archipel, est spectaculaire : le point le plus haut des Bahamas se situant à 63 m. Peuplée de quelque 1 200 âmes, c'est l'une des îles les plus « mouillées » de l'archipel, avec de nombreuses criques profondes, des lagunes intérieures et d'importantes zones de mangrove qui représentent près de la moitié de sa surface. Des kilomètres de plages désertes au sable immaculé, des criques solitaires, des lacs intérieurs cernés de mangroves, du « bush » qui se déploie sous le soleil, tel est le visage de San Salvador. De son nom original amérindien « Guanahani », l'île aux iguanes, San Salvador est l'île la plus importante historiquement puisque c'est la première terre à avoir été abordée par les conquistadors espagnols menés par Christophe Colomb, en route pour les Indes. Le Grand Amiral la découvrit, le 12 octobre 1492, lors de son premier voyage, à bord de la *Santa Maria*. A Landfall Park, un monument marque l'emplacement exact du débarquement de l'illustre voyageur...

Plus tard le pirate anglais George Watling l'investit et l'île porta son nom, Watling Island, durant de nombreuses années jusqu'en 1926. Ancrée dans le passé, calme et paisible, San Salvador vit nonchalamment, alanguie sous le soleil. C'est une île idéale pour se ressourcer loin de toute civilisation. Cependant, les possibilités d'hébergement y sont fort restreintes. Peu fréquentée, à l'écart du tourisme de masse et des itinéraires des grandes croisières, elle est devenue une île de prédilection des plongeurs, notamment des plus expérimentés. Ses côtes sud et ouest sont bordées par l'un des murs les plus impressionnants des Bahamas qui s'enfonce de 12 m jusqu'à plusieurs centaines de mètres.

En mai 2015, San Salvador s'est vu attribuer 5 parcs nationaux : 4 parcs terrestres et une réserve marine.

Chaque année autour du 12 octobre (férié), San Salvador s'anime pour le Discovery Day Weekend, qui célèbre le jour de la découverte de l'île par Christophe Colomb. Une véritable fête du Home Coming, la population double pendant quatre jours de festivités.

COCKBURN TOWN

Cockburn Town est le village principal, « capitale » de l'île. Le *mail-boat* hebdomadaire accoste dans la marina toute proche. Petit village paisible aux rues étroites, Cockburn Town compte plusieurs églises, un commissariat de police, un drugstore, deux épiceries et quelques bars. Un petit cimetière désolé hérissé ses pierres tombales dans le sable face à la mer. Le musée de San Salvador, résultat d'une initiative associative, a malheureusement fermé ses portes suite à l'ouragan Wilma en 2008. Enfin, un modeste Straw Market a vu le jour dans un tout nouveau bâtiment, mais ne vous attendez à rien de grandiose : les projets sont encore en cours en 2018 pour le rendre plus attractif.

Transports

Comment y accéder et en partir

► **Avion.** Fin 2017, San Salvador est desservie par 3 compagnies internationales : American Airlines, avec un vol chaque samedi depuis Miami ; Air Canada, qui assure un vol chaque mardi depuis Montréal ; et Air Caraïbes bien sûr, tous les jeudis. La compagnie Bahamasair assure quant à elle un vol quotidien entre San Salvador et Nassau.

► **Mail-boat.** Le *Lady Francis*, le *Lady Roselyn* et le *Lady Matilda* assurent chacun une traversée hebdomadaire vers Cockburn Town (voire Rum Cay) au départ de Nassau. *Lady Francis* quitte Nassau le mardi et arrive à San Salvador le



vendredi matin. *Lady Roselyn* et *Lady Matilda* quant à eux quittent Nassau le jeudi et atteignent San Salvador le vendredi après-midi ou le samedi matin. Comptez environ 70 US\$ par personne.

■ AIR CARAÏBES

☎ 0820 835 835

Voir page 20.

■ BAHAMASAIR

Aéroport

☎ +1 242 331 2920 / +1 242 702 4140

www.bahamasair.com

Un vol quotidien relie San Salvador à Nassau. Comptez de 220 à 295 US\$ US\$ l'aller-retour.

■ MAILBOAT COMPANY LTD

Horse Shoe Drive

NASSAU

☎ +1 242 502 2628

Voir page 90.

Se déplacer

Le Queen's Highway fait le tour de l'île en une boucle de 55 km, donc il n'y a aucun risque de s'égarer ! Comptez 3 heures pour faire la boucle en vous arrêtant çà et là visiter les points d'intérêt de l'île. San Salvador abrite quelques

monuments, vestiges et épaves rappelant son histoire mouvementée ; une visite permet par ailleurs de prendre toute la mesure du rythme de vie insulaire dans les Out Islands.

Pratique

■ CLINIQUE

Bonfish Bay

☎ +1 242 331 2105

Juste derrière le Club Med

Se loger

■ CLUB MED COLOMBUS ISLE

☎ +1 242 331 2000

www.clubmed.fr

3 kilomètres au nord de Cockburn Town

À partir de 1 890 € la semaine pour un adulte hors promotion, tarifs préférentiels pour les enfants. Formule all inclusive avec activités (hors plongée, massage et excursions) et transport inclus (vol direct depuis Paris).

À quelques kilomètres de la plage du débarquement de Christophe Colomb le 12 octobre 1492, ce village en bordure d'une immense plage de sable blanc est l'un des fleurons du Club Méditerranée.

LES SITES DE PLONGÉE

234

Les sites de plongée sont encore peu visités et nombre d'entre eux restent encore à découvrir. La vie sous-marine y est intense. On y pratique la macrophotographie sous-marine. L'île est une destination pour les plongeurs expérimentés. Seuls deux centres permanents de plongée existent sur l'île. Les sites répertoriés sont peu visités, et de nombreux restent à découvrir. Les côtes sud et ouest sont bordées d'un tombant impressionnant qui plonge dans le bleu abyssal à partir de 12 mètres et jusqu'à plus de 4 000 mètres ! Le challenge des instructeurs de plongée est d'explorer les fonds sous-marins encore vierges, de découvrir un nouveau site et de le baptiser. Du fait de son isolement, San Salvador garde une vie sous-marine extrêmement riche et diversifiée. Les plongées sont sujettes à des rencontres étonnantes, poissons tropicaux, requins-marteaux et raies mantas...

Le Top 10 des sites de plongée du Club Med

- ▶ **La Crevasse.** De 14 à 40 m. C'est une plongée profonde. Une grande crevasse fissure le mur, dessinant grottes et tunnels. Les requins, les murènes et les tortues sont les hôtes réguliers du site.
- ▶ **Dr John's Reef.** De 13 à 40 m. C'est une plongée impressionnante et profonde où une crevasse et une faille dans le mur débouchent sur le grand bleu. Le corail est ici très abondant ; des requins-marteaux, des tortues, des raies aigles et parfois des dauphins se rencontrent.
- ▶ **Doble Caves.** De 13 à 40 m. Le mur est creusé de deux grandes grottes où les plongeurs s'immiscent. Un double tunnel aux voies parallèles descend à 40 m dans le tombant.
- ▶ **Doolittles.** De 10 à 40 m. On rencontre d'abord un fond sablonneux puis on descend par un tunnel sur un tombant à 30 m. Plus profondément encore se trouvent des grottes. Des requins-marteaux et des mérours fréquentent le site.
- ▶ **Great Cut.** De 10 à 40 m. Une grande cassure forme un double tombant. Deux gorges forment

une île dans le mur à 40 m de profondeur. On y rencontre des carangues, des tortues et des requins.

- ▶ **North Pole Cave.** De 13 à 40 m. Le tombant se trouve à 12 m. A 23 m, on accède à l'entrée d'une cheminée qui descend jusqu'à 43 m. Des éponges barils, des requins et des gonettes se rencontrent fréquemment.
- ▶ **Hole in the Wall.** De 13 à 40 m. Des failles dans le mur sont la particularité de ce site.
- ▶ **Gardener's Reef.** De 13 à 40 m. Le tombant est, à cet endroit, extrêmement poissonneux. Un tunnel renferme une vie sous-marine très riche et diversifiée.
- ▶ **Amphithéâtres.** De 12 à 40 m. Le fond ressemble à un amphithéâtre adossé à un mur. Des raies, des murènes, des langoustes et des poissons tropicaux évoluent dans ces eaux.
- ▶ **Telephone Pole.** De 9 à 40 m. A 12 m une stèle, commémorant la découverte de l'île de San Salvador par Christophe Colomb en 1492, est immergée. On trouve un fond sablonneux, et une arête du mur de corail permet d'accéder à un tunnel qui débouche dans le mur à 25 m. Des raies pastenagues, des barracudas et des tortues se rencontrent fréquemment.

Les autres sites

- ▶ **Snapshot Reef.** Un site idéal pour la macrophotographie sous-marine.
- ▶ **Frascate Wreck.** De 2 à 6 m, ce site permet de découvrir une épave fréquentée par les poissons tropicaux à une faible profondeur.
- ▶ **Devil's Claw.** La Griffe du diable est un site imposant, trois grandes crevasses entaillent le mur entre 13 et 25 m de profondeur.
- ▶ **Grottos.** De 15 à 40 m. Le tombant est troué de cavernes qui commencent à 15 m. On y rencontre des éponges, des mérours, des barracudas et des carangues.
- ▶ **3 Barrels.** De 11 à 40 m. Le site présente un fond sablonneux puis un tombant abritant d'énormes éponges où évoluent des requins-nourrices.



CITY TRIP
La petite collection qui monte

Week-End et courts séjours

Version numérique OFFERTE*



Plus de 30 destinations

plus d'informations sur www.petitfute.com



Version offerte sous réserve de l'achat de la version papier

Les 236 chambres de 6 catégories avec vue sur mer ou sur jardin s'abritent dans des bungalows de couleurs vives reliés par des passerelles de bois. Vastes et bien équipées (dressing, air climatisé, TV, téléphone, coffre-fort, sèche-cheveux, réfrigérateur...), les chambres offrent une décoration raffinée avec des touches asiatiques. Côté restauration et vie sociale, le village compte deux restaurants, trois bars dont le Verve, dansant en soirée. Entre le bureau d'excursions, les courts de tennis, la salle de fitness, la location de vélos, le centre de plongée Seafari, et les nombreuses activités nautiques en all inclusive (snorkeling, kite surf, planche à voile, hobby-cat, etc), difficile de s'ennuyer ! Un spa l'Occitane permet quant à lui d'effacer toute trace de fatigue musculaire après les efforts de la journée. Des formules day pass ou night pass sont disponibles pour les clients extérieurs au Club Med.

■ RIDING ROCK RESORT AND MARINA

☎ +1 242 331 2631

www.ridingrock.com

info@ridingrock.com

Comptez en moyenne 180 US\$ par nuit en chambre double. Petit déjeuner : 20 US\$. Déjeuner : 25 US\$. Dîner : 45 US\$. Formules demi-pension, pension complète et forfaits plongée disponibles.

A l'entrée du village de Cockburn, l'hôtel de style motel compte 42 chambres, mais suite à l'ouragan Joaquin de 2015, seules 24 sont en opération fin 2017. Simples mais correctes, elles sont climatisées et équipées de TV et réfrigérateur. L'établissement compte aussi un bar et un restaurant, à la déco toutefois peu folichonne. Si la baignade est rendue un peu difficile par l'absence de plage, une piscine se déploie devant l'hôtel en bordure de route. Le centre de plongée est affilié PADI. Il offre 3 bateaux de 18 passagers, 3 plongées quotidiennes ainsi que des plongées de nuit. D'une manière générale, l'établissement pourrait être mieux entretenu.

■ THE SANDS HOTEL

☎ +1 242 331 1018 / +1 242 558 3258

www.sansalresortandspa.com

sansal4@yahoo.fr

Ouvert toute l'année. 12 appartements du studio au T3 (2 chambres). Sur la base de 2 personnes, comptez de 132 US\$ pour les petites unités à 325 US\$ pour le T3. Personne supplémentaire : 50 US\$.

Faisant face à la mer et à ses cinquante nuances de bleu, le Sands Hotel se targue d'une superbe petite plage à ses pieds... Le pied ! Bâti sur deux niveaux, les quelques bâtiments bien entretenus revêtent tantôt du jaune, tantôt du rouge, tantôt encore du bleu ou du vert. Idéal pour un séjour en autonomie, les unités disposent toutes

d'un coin cuisine et d'une terrasse. Bientôt devrait voir le jour un restaurant servant le matin, le midi et le soir. L'accueil chaleureux de Hilton Ferguson et de son associée Geneviève, francophone, finit de nous séduire.

Sortir

■ LA ZONE BAR

Bonefish Bay

A la sortie nord du village

C'est un lieu de rendez-vous du soir. On peut y manger un morceau sur le pouce.

À voir – À faire

■ LANDFALL PARK



A quelques kilomètres au sud de Cockburn Town

C'est un bout de plage en face de Long Bay, qui est le lieu le plus officiel de San Salvador. Ici se dressent quatre stèles. La première est le monument qui est dédié aux Jeux olympiques de 1968 ; la flamme fit halte à San Salvador pendant son périple entre Athènes et Mexico. Tout proche se trouve le monument dédié à Christophe Colomb, une simple croix de béton blanc plantée le 2 décembre 1956, qui marque l'endroit exact du débarquement espagnol. Le troisième monument est une stèle offerte par le gouvernement espagnol pour commémorer les 500 ans de la découverte. Une sculpture métallique aux couleurs bahaméennes le surmonte. Le dernier est une plaque offerte par le gouvernement japonais qui construisit en 1992 une réplique de la Santa Maria.

■ MONUMENT DU PÈRE SCHREINER

Quelques kilomètres après l'aéroport, se dresse ce monument à l'endroit où le religieux est enterré. Celui-ci s'est rendu célèbre pour ses études au sujet de la découverte des Bahamas par Christophe Colomb : les îles se jalourent en effet le titre de la première île découverte par le navigateur : le Père Schreiner aurait élucidé le mystère, c'est bel et bien à San Salvador que revient le trophée. L'endroit est signalé sur la route. Quelques marches taillées dans la roche permettent de gravir la colline pour arriver à la tombe.

Sports – Détente – Loisirs

■ SEAFARI

Club Med Columbus Isle ☎ +1 242 331 2000
www.clubmed.fr

Le centre de plongée du Club Med est affilié Padi et CMAS. Forfaits avec et sans équipements, à partir de 85 US\$.

Il possède un des caissons de décompression des îles, et deux beaux bateaux d'une capacité de 40 plongeurs. Une douzaine d'instructeurs et un médecin de plongée (à bord) encadrent les 3 plongées quotidiennes, plongées de nuit, plongées *shark conservation*, et plongées profondes. Les formules sont accessibles par tous les niveaux (débutant, confirmé, autonome), dès 8 ans pour l'initiation.

Dans les environs

■ BAHAMIAN FIELD STATION

Graham Harbour – SAN SALVADOR

Tout au nord de l'île

C'est une ancienne base de l'armée américaine construite en 1950.

Elle est devenue aujourd'hui un centre de recherches et d'études biologiques, géologiques et archéologiques, fréquenté par des étudiants américains et bahaméens. Un de ses édifices a été transformé en école secondaire. Plus loin se dresse le phare de Dixon Hill.

■ GUANAHANI BEACH CLUB

Snow Bay – Sunrise Road

SAN SALVADOR ☎ +1 242 452 0438

www.guanahanibeachclub.com

Ouvert du 10 novembre au 15 juin. 4 villas réservées aux plus de 16 ans. En moyenne, comptez 368 US\$ la villa par nuit ; tarif dégressif en fonction de la durée. Forfait incluant demi-pension, transfert aéroport et prêt de kayaks et équipements de snorkeling.

Un ravissant hôtel et centre de kitesurf tenu par des italiens. Les quatre villas toutes de blanc

vêtues forment un ensemble intimiste et élégant. Le bois est lui aussi à l'honneur, conférant au lieu une atmosphère reposante et harmonieuse. Chaque unité dispose d'un coin cuisine, d'un ventilateur de plafond, d'un coffre-fort et du wifi. Les repas se prennent au Patio, sous forme de menu unique en soirée et à la carte au déjeuner ; spécialités italiennes et de la mer, repas légers pour les sportifs... Manger salade jamais malade ! Une adresse idéale pour les sports nautiques : Elena et Carlos tiennent une école de kite et de catamaran (location et/ou leçons).

■ PHARE DE DIXON HILL



SAN SALVADOR

Au nord-est de l'île sous le village de United Estates

Il date de 1887 et a refait peau neuve en 1930, mais fonctionne toujours au kérosène. Il est ouvert aux visiteurs, gratuitement.

Une fois au sommet par l'étroit escalier en colimaçon de 80 marches, on est récompensé par une vue extraordinaire sur l'île et la découverte des mécanismes du phare où se relaient deux opérateurs. Des ruines de plantations marquent le passage des loyalistes américains. On pourra jeter un œil curieux aux ruines de la plantation, le Watling Castle.

■ WATLING CASTLE

Sandy Point – SAN SALVADOR

A la pointe sud

Seuls des pans de murs de ce qui fut la maison centrale restent encore debout, envahis d'un fouillis inextricable de broussailles. On devine les restes de bâtiments annexes.

RUM CAY ★★

► **Population** : 100 hab.

► **Superficie** : 16 km de long et 8 km de large. Selon les locaux, Christophe Colomb la baptisa « Santa Maria de la Concepción ». Cet îlot, qui tiendrait son nom d'une épave de *rum runner* qui sombra dans ses eaux pendant la Prohibition américaine, est sous l'administration de San Salvador. Encerclée d'un anneau de récifs coralliens, Rum Cay se tient à l'écart de toute activité touristique. L'île a été malmenée par des cyclones qui ont détruit les minces activités économiques qui tournaient autour du sel. Le mail-boat en provenance de Nassau via San Salvador y accoste chaque semaine. Port Nelson, un port abrité sur la côte sud, est le seul endroit habité de l'île. Le village se résume à quelques maisons et commerces, un poste de police et un bureau de poste. Le reste de l'île est du « bush » inhabité. Les possibilités

d'hébergement sont réduites à la location d'appartements ou de villas. Le restaurant Ocean View sert une cuisine locale. Très belle activité de pêche en perspective et pour la plongée ou le snorkeling l'île/parc national de Conception Island ne se trouve qu'à une quinzaine de kilomètres.

Transports

On y accède en avion privé principalement ; la piste existe grâce au gouvernement des Bahamas et l'Union européenne.

Sports – Détente – Loisirs

■ SNOW FIELDS

Un très beau site, où falaises sculpturales de corail se détachent sur un fond sablonneux...

CROOKED ISLAND, ACKLINS ET LONG CAY

Acklins et Crooked ne forment pratiquement qu'une seule île ; situées à 385 km au sud-est de Nassau, elles sont séparées par un étroit chenal, the Going Through. Avec Long Cay, ce sont les îles les plus méridionales de l'archipel.

Le climat y est plus sec. Les premiers colons s'y installèrent à la fin du XVIII^e siècle. Entourées de récifs, elles constituent un excellent site de plongée.

► **Population** : environ 600 hab.

CROOKED ISLAND ★★

Crooked est plus petite que sa voisine Acklins, avec 235 km². C'est un paradis de la pêche avec des flats et des criques profondes. Elle possède de nombreux récifs coralliens et des grottes peuplées de chauves-souris. Colonel Hill, la capitale de Crooked, concentre l'essentiel de l'activité. Au sommet de la colline se dresse l'église de Saint-Jean-Baptiste. L'aérodrome de Crooked est également à Colonel Hill. Le Bird Rock Lighthouse est un phare construit en 1876 avec les pierres des ruines d'un fort anglais voisin, le Gun Bluff. L'île possède également de belles plages qui sont loin d'être surpeuplées. Pêcher, plonger, se balader pour visiter les grottes de Pirate's Bluff, profiter des merveilleux couchers de soleil, et ne rien faire, « farniente », voilà le programme d'un séjour à Crooked.

COLONEL HILL

Petite capitale de Crooked Island, Colonel Hill concentre la majeure partie de l'activité de l'île, et s'anime particulièrement le vendredi soir autour du bar dansant Bloom of the Valley, ou du Tiger Bar, le plus ancien débit de boisson de l'île.

Transports

Comment y accéder et en partir

► **Avion.** Crooked Island, comme Acklins, est desservie par avion par Bahamasair à hauteur de deux liaisons hebdomadaires.

► **Mail-boat.** Une fois par semaine, le mail-boat dessert Crooked Island depuis Nassau. Le voyage dure toute la nuit, comptez 70 US\$.

■ BAHAMASAIR

☎ +1 242 344 2590 / +1 242 702 4140

www.bahamasair.com

flyer@bahamasair.com

Deux rotations par semaine au départ de Nassau, le mercredi et le samedi. Comptez 285 à 340 US\$ l'aller-retour.

■ MAILBOAT COMPANY LTD

Horse Shoe Drive

NASSAU ☎ +1 242 502 2628

Voir page 90.

Se déplacer

► **Ferry.** Deux fois par jour, un ferry relie Crooked Island à Acklins.

Se loger

■ CROOKED AND ACKLINS TROPHY LODGE

Major's Cay

www.crookedandacklins trophy lodge.com

Situé à 5km de l'aéroport

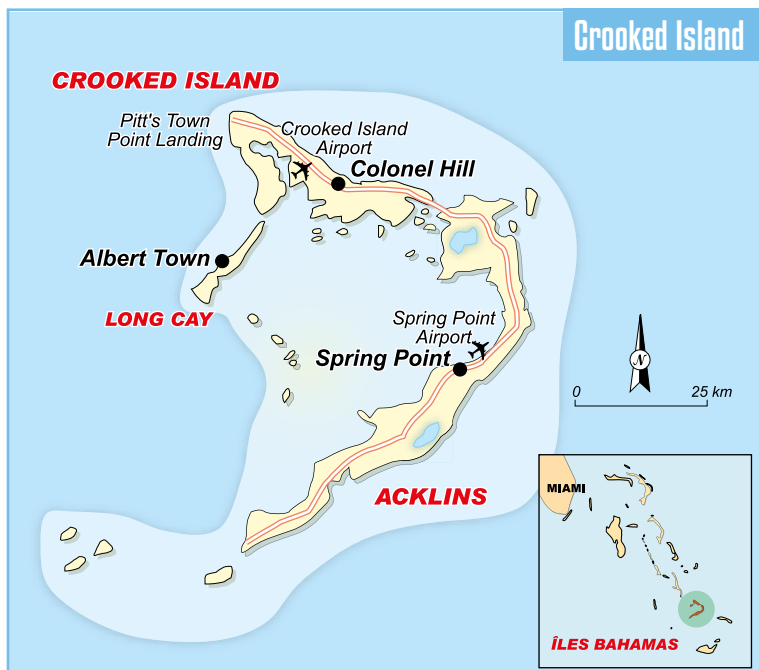
De novembre à août, comptez 3 290 US\$ par personne (base 2 personnes) pour un forfait pêche 6 jours/7 nuits.

L'hôtel Tranquility on the Bay est récemment devenu un lodge de pêche, géré par une équipe franco-suisse. 5 chambres au bord de l'eau équipées de la climatisation, d'un coin salon avec un frigo et télévision, et de salles de bains avec baignoires. C'est l'adresse à retenir pour les pêcheurs à la mouche, elle couvre de très belles zones de pêche de Crooked Island à Acklins

Les sites de plongée

► **Drop Off.** Le tombant de Crooked Island est tapissé de formations spongieuses et de colonies de corail noir. Il se trouve à la pointe nord de l'île, où le mur a pris une forme de fer à cheval. Il s'enfonce à partir de 12 m de profondeur.

► **Million Dollar Mistake.** L'épave de l'avion qui effectuait des transports de drogue repose par 6 m de fond. On y a trouvé une mallette contenant 1 million de dollars qu'un membre de l'administration de Nassau se serait approprié avant de prendre la poudre d'escampette.



■ CROOKED ISLAND LODGE

© +1 242 478 8989 / +1 888 344 2507

www.crookedislandlodge.com

info@crookedislandlodge.com

A l'extrémité nord de Crooked Island, l'hôtel se trouve à 20 km de l'aéroport. Comptez 210 US\$ la nuit TTC. Pension complète facturé 80 US\$ de plus par personne, taxes et services inclus. Forfaits plongée également disponibles.

Isolé au nord de Crooked Island, au bord de la plus belle plage de l'île, 12 chambres spacieuses et aérées au confort simple mais joliment décorées, sont abritées dans des bungalows. Certaines donnent directement sur la plage. L'hôtel propose une formule en pension complète. Le restaurant se trouve dans

le bâtiment qui date du XVIII^e siècle et qui fut autrefois un bureau de poste ; il sert une bonne cuisine locale et internationale. Organisation de sorties plongées.

Sortir

■ BLOOM OF THE VALLEY BAR

Une adresse assez populaire, en particulier pour danser le vendredi. A recommander donc aux noctambules, même si, bien sûr, ce n'est pas Ibiza.

■ TIGER BAR

Un des seuls endroits où prendre un verre à Crooked (avec le Bloom of the Valley). Il s'agit du plus vieux pub de l'île.

ACKLINS ★★

Acklins, plutôt rocheuse, s'étend sur 300 km². C'est un havre de paix composé de minuscules villages et d'anses cachées. L'île abrite 450 personnes, concentrées à Spring Point, qui vivent principalement de la pêche. L'aérodrome se trouve non loin de Spring Point. Au sud du

village, on trouve les vestiges de ce qui semble avoir été le principal établissement lucayan des Bahamas. Le site n'est que partiellement fouillé et n'a pas encore livré tous ses secrets. Le phare de Castle Island, bâti en 1867, se dresse à la pointe sud de l'île.

SPRING POINT

Bourgade principale d'Acklins, Spring Point abrite le petit aérodrome de l'île. La vie s'y écoule tranquillement, et s'anime deux fois par semaine lors des dessertes de Bahamas Air.

Transports

► **Avion.** Bahamasair assure deux rotations par semaine depuis Nassau.

► **Mail-Boat.** Comme sa voisine Crooked Island, Acklins est desservie par un mail-boat hebdomadaire. Comptez 70 US\$, programme des liaisons par téléphone.

■ BAHAMASAIR

☎ +1 242 344 3169

☎ +1 242 702 4140

www.bahamasair.com

flyer@bahamasair.com

Les deux rotations hebdomadaires se font le mercredi et le samedi. Comptez 285 à 340 US\$ l'aller-retour.

■ MAILBOAT COMPANY LTD

Horse Shoe Drive

NASSAU

☎ +1 242 502 2628

Voir page 90.

Se loger

■ CHESTER'S HIGHWAY INN AND BONE FISH LODGE

Anse de Acklins Chester ☎ +1 242 357 4179

www.chestersbonefishlodge.com

chestershighwayinn@gmail.com

À l'extrémité nord de Acklins, compter 65 kilomètres. On peut prendre le ferry à partir de Crooked Island.

Comptez de 182 à 291 US\$ par nuit taxes et services inclus. Forfaits bonefishing disponibles.

Un charmant lodge bahaméen, non loin des flats propices à la pêche. Plusieurs activités vous seront proposées dont évidemment la pêche, mais aussi du kayak, du vélo, des dominos et des sorties observations d'oiseaux !

■ TOP CHOICE BONEFISH LODGE

Mason's Bay ☎ +1 242 464 8730

topchoicebonefishlodge.inndesk.com

topchoicebonefishlodge@gmail.com

À 30 kilomètres au nord de Acklins, on passe par Spring Point

À partir de 1 000 US\$ pour deux le forfait 3 nuits/2 jours. Formule 6 jours/7 nuits à 2 800 US\$ pour deux.

Les 6 chambres avec air conditionné sont très simples mais tout à fait correctes. Service de restauration. Une adresse idéale pour un séjour 100 % pêche.

LONG CAY ★★

Long Cay est une langue de terre effilée au sud de Crooked. Autrefois connue sous le nom de Fortune Island, elle abrite une colonie de flamants à la pointe sud. Albert Town, autrefois

une escale sur la route de l'Angleterre, est un village fantôme qui n'abrite plus qu'une quarantaine d'âmes. On y compte plus de chèvres sauvages que d'habitants.



Garden of the Groves, Freeport.

© THE ISLANDS OF THE BAHAMAS

PENSE FUTÉ



PENSE FUTÉ

ARGENT

Monnaie

Il s'agit du dollar bahaméen (BSD), qui n'a cours qu'aux Bahamas, et qui est à parité avec le dollar américain. Son cours est donc strictement identique à celui du dollar américain et comme lui, il se divise en cents.

Taux de change

► **En janvier 2018** : 1 BSD = 0,85 € / 1 € = 1,17 BSD.

Sur place, on peut payer indifféremment avec des pièces et billets bahaméens ou américains. Nous recommandons donc de changer vos euros en dollars américains avant de quitter le territoire français : les banques qui acceptent de faire ce change aux Bahamas ne se trouvent qu'à Nassau et sont relativement rares. Il est également possible d'échanger les euros dans les 2 casinos de Cable Beach et Paradise Island. Les commissions sont généralement moins importantes dans les bureaux de change français qu'aux États-Unis ou aux Bahamas. S'il vous reste des espèces en dollars bahaméens en partant, faites en sorte de les convertir en dollars américains : le dollar bahaméen ne peut être utilisé qu'aux Bahamas.

Coût de la vie

Attention à l'addition ! Des vacances aux Bahamas coûtent une petite fortune, même si l'on choisit des hôtels modestes. Ces îles entretiennent volontiers leur réputation de destination haut de gamme. Mais des plages désertes, des eaux cristallines, un aquarium à ciel ouvert, des activités spectaculaires et un service souvent impeccable, cela n'a pas de prix !

Il est vrai que les infrastructures touristiques, les excursions, les activités sont bien rodées et que le niveau de prestations est rarement décevant. On doit aussi compter les taxes hôtelières de 15 à 20 % (parfois plus), voire également des frais de services, le tout étant inclus dans le forfait si on réserve par un voyageur ou bien indiquées sur les sites des hôtels. À noter aussi qu'il vous faudra souvent ajouter 15 % de service dans les bars et restaurants, rarement inclus dans les tarifs,

et les pourboires. Il est très difficile d'envisager une quelconque négociation sur les tarifs, établis par le gouvernement et les différentes corporations, par exemple celle des taxis. Et avec, de surcroît, une monnaie à parité avec le dollar américain et une économie entièrement vouée au tourisme, ce constat de cherté n'a rien d'étonnant ! Mais, rassurez-vous, vous pourrez faire de bonnes affaires en négociant dans les marchés d'artisanat...

Budget

► **Petit budget** : de 100 à 150 US\$ la chambre, 60 US\$ pour les repas. Il faut se priver sur les extras et limiter les déplacements pour s'en tirer à moins de 200 US\$ par jour, en particulier en haute saison.

► **Budget moyen** : de 150 à 300 US\$ la chambre, 70 US\$ pour les repas. Avec excursions, repas, boisson et transport, comptez rapidement autour de 300 US\$ par jour.

► **Gros budget** : à partir de 300 US\$ la chambre, 100 US\$ pour les repas. Avec déplacement en taxi et avion, de bons restaurants et quelques sorties, estimez facilement 500 à 600 US\$ par jour.

► **Budget Crésus** : le montant de votre séjour peut (très) vite grimper si vous optez pour un hôtel haut de gamme, parfois facturé entre 500, voire 800 US\$ par personne et par nuit.

Banques et change

Les banques sont généralement ouvertes du lundi au jeudi de 9h30 à 15h et le vendredi de 9h30 à 16h30. Un grand nombre d'entre elles possèdent un distributeur de billets qui délivre en général des dollars bahaméens.

Si vous souhaitez changer de devise, sachez cependant que les frais de change peuvent être multipliés par cinq d'un bureau de change à un autre (ces frais sont souvent déjà inclus dans le taux de change affiché).

On constate la même pratique en France. Préférez donc la carte bancaire. Pour les retraits mais aussi les paiements par carte, le taux de change utilisé pour les opérations s'avère généralement plus intéressant que les taux

Visa Premier, la carte à privilégier pour vos voyages !

► **La carte Visa Premier est indispensable pour vos séjours à l'étranger** puisqu'à de nombreuses occasions elle facilitera votre voyage et vous permettra de faire des économies.

► **Lors de la planification de votre séjour par exemple**, payer vos billets avec une carte Visa Premier vous permet de bénéficier automatiquement d'une garantie modification/annulation de voyage. De même, pour votre location de voiture, inutile de prendre l'assurance vol et dommages proposée par le loueur. Si vous avez utilisé une carte Visa Premier, vous êtes couverts.

► **Sur place, c'est la carte qui vous rendra service.** En cas de perte ou de vol par exemple le Service Premier vous permettra de disposer d'une carte de secours ou d'argent de dépannage en moins de 48h à l'étranger. Pour cela, pensez à noter avant de partir le numéro de téléphone qui se trouve au dos de la carte. Pour vos dépenses sur place, vous bénéficierez de plafonds de paiement plus élevés qu'avec une carte Visa Classic.

► **Enfin, en cas de problème de santé**, votre carte pourra prendre en charge vos frais médicaux jusqu'à 155 000 €, en plus du service de rapatriement proposé par toutes les cartes Visa pour vous et votre famille.

Toutes les conditions ainsi que l'intégralité des services proposés sont bien sûr disponibles dans les notices assurances-assistance qui vous sont remises avec votre carte Visa ou disponibles dans votre agence bancaire.

pratiqués dans les bureaux de change (à ce taux s'ajoutent des frais bancaires, indiqués ci-dessous.)

Carte bancaire

Si vous disposez d'une carte bancaire (Visa, MasterCard, etc.), inutile d'emporter des sommes importantes en espèces. Dans les cas où la carte n'est pas acceptée par le commerçant, rendez-vous simplement à un distributeur automatique de billets.

En cas de perte ou de vol de votre carte à l'étranger, votre banque vous proposera des solutions adéquates pour que vous poursuiviez votre séjour en toute quiétude. Pour cela, pensez à noter avant de partir le numéro d'assistance indiqué au dos de votre carte bancaire ou disponible sur internet. Ce service est accessible 7j/7 et 24h/24. En cas d'opposition, celle-ci est immédiate et confirmée dès lors que vous pouvez fournir votre numéro de carte bancaire. Sinon, l'opposition est enregistrée mais vous devez confirmer l'annulation à votre banque par fax ou lettre recommandée.

► **Conseils avant départ.** Pensez à prévenir votre conseiller bancaire de votre voyage. Il pourra vérifier avec vous la limitation de votre plafond de paiement et de retrait. Si besoin, demandez une autorisation exceptionnelle de relèvement de ce plafond. Certaines cartes bancaires proposent des prestations

d'assurance voyage très intéressantes (vol bagages, maladie, décès, rapatriement). Pensez également à vous informer.

Retrait

► **Trouver un distributeur.** Vous trouverez des distributeurs (ATM) à l'extérieur de toutes les banques et à l'intérieur de tous les grands resorts. Pour connaître le plus proche, des outils de géolocalisation de distributeurs sont à votre disposition. Rendez-vous sur visa.fr/services-en-ligne/trouver-un-distributeur ou sur mastercard.com/fr/particuliers/trouver-distributeur-banque.html.

COMPTOIR CHANGE OPÉRA

Avant de partir, achat de devises en toute sécurité dans ce comptoir de change. Il est certifié et agréé depuis 1955, l'achat en ligne est 100 % sécurisé et la livraison est assurée sous 48h partout en France. Par ailleurs CCO propose fréquemment des promotions sur les devises et offre le rachat garanti.

► **Coordonnées :**

9, rue Scribe – PARIS 9^e

☎ 01 47 42 20 96 – www.ccopera.com

► Utilisation d'un distributeur anglophone.

De manière générale, le mode d'utilisation des distributeurs automatiques de billets (« ATM » en anglais) est identique à la France. Si la langue française n'est pas disponible, sélectionnez l'anglais. « Retrait » se dit alors « withdrawal ». Si l'on vous demande de choisir entre retirer d'un « checking account » (compte courant), d'un « credit account » (compte crédit) ou d'un « saving account » (compte épargne), optez pour « checking account ». Entre une opération de débit ou de crédit, sélectionnez « débit ». (Si toutefois vous vous trompez dans ces différentes options, pas d'inquiétude, le seul risque est que la transaction soit refusée). Indiquez le montant (« amount ») souhaité et validez (« enter »). A la question « Would you like a receipt ? », répondez « Yes » et conservez soigneusement votre reçu.

► **Frais de retrait.** L'euro n'étant pas la monnaie du pays, une commission est retenue à chaque retrait. Les frais de retrait varient selon les banques et se composent en général d'un frais fixe d'en moyenne 3 euros et d'une commission entre 2 et 3 % du montant retiré. Certaines banques ont des partenariats avec des banques étrangères ou vous font bénéficier de leur réseau et vous proposent des frais avantageux ou même la gratuité des retraits. Renseignez-vous auprès de votre conseiller bancaire. Notez également que certains distributeurs peuvent appliquer une commission, dans quel cas celle-ci sera mentionnée lors du retrait.

► **Cash advance.** Si vous avez atteint votre plafond de retrait ou que votre carte connaît un dysfonctionnement, vous pouvez bénéficier d'un *cash advance*. Proposé dans la plupart des grandes banques, ce service permet de retirer du liquide sur simple présentation de votre carte au guichet d'un établissement bancaire, que ce soit le vôtre ou non. On vous demandera souvent une pièce d'identité. En général, le plafond du *cash advance* est identique à celui des retraits, et les deux se cumulent (si votre plafond est fixé à 500 €, vous pouvez retirer 1 000 € : 500 € au distributeur, 500 € en *cash advance*). Quant au coût de l'opération, c'est celui d'un retrait à l'étranger.

Paiement par carte

De façon générale, évitez d'avoir trop d'espèces sur vous. Celles-ci pourraient être perdues ou volées sans recours possible. Préférez payer avec votre carte bancaire quand cela est possible. Les frais sont moindres que pour un retrait à un distributeur et la limite des dépenses permises est souvent plus élevée.

Notez que lors d'un paiement par carte bancaire, il est possible que vous n'ayez pas à indiquer

vos code pin. Une signature et éventuellement votre pièce d'identité vous seront néanmoins demandées.

► **Acceptation de la carte bancaire.** La très grande majorité des établissements (hôtels, restaurants, cafés, station-service, boutiques, etc.) acceptent la carte bancaire (Visa, MasterCard, etc.). Certains petits commerçants ou restaurants, peuvent éventuellement la refuser. Retirez alors simplement des espèces au distributeur le plus proche.

► **Frais de paiement par carte.** Hors zone Euro, les paiements par carte bancaire sont soumis à des frais bancaires. En fonction des banques, s'appliquent par transaction : un frais fixe entre 0 et 1,20 € par paiement, auquel s'ajoutent de 2 à 4 % du montant payé par carte bancaire. Le coût de l'opération est donc globalement moins élevé que les retraits à l'étranger. Renseignez-vous auprès de votre conseiller bancaire.

Transfert d'argent

Avec ce système, on peut envoyer et recevoir de l'argent de n'importe où dans le monde en quelques minutes. Le principe est simple : un de vos proches se rend dans un point MoneyGram® ou Western Union® (poste, banque, station-service, épicerie...), il donne votre nom et verse une somme à son interlocuteur.

De votre côté de la planète, vous vous rendez dans un point de la même filiale. Sur simple présentation d'une pièce d'identité avec photo et la référence du transfert, on vous remettra aussitôt l'argent.

Pourboires, marchandage et taxes

► **Pourboire.** Il est de rigueur de laisser un pourboire de l'ordre de 10 % dans les bars et restaurants si le service est satisfaisant, et ce malgré les 15 % automatiquement ajoutés à votre note pour le service. En ce qui concerne les taxis et les *grooms* d'hôtels, le pourboire est laissé à l'appréciation du client.

► **Marchandage.** Le marchandage ne se pratique pas en général aux Bahamas, excepté sur les marchés.

► **Taxes.** Les prix affichés incluent rarement les taxes. Seuls les petits établissements pratiquent des prix taxes comprises. Hormis la TVA, appliquée pour la première fois en janvier 2015 et s'élevant toujours fin 2017 à 7,5 %, il faut rajouter une taxe de 15 à 20 % pour les hôtels (rarement jusqu'à 25 %) et 15 % pour les restaurants.

POUR AIDER LES PLUS PAUVRES, JE CHOISIS D'AGIR AVEC EUX



Photo : Jean-Luc Perreard

FAITES UN DON

secours-catholique.org

BP455-75007 PARIS



 caritasfrance  Secours Catholique-Caritas France



**ENSEMBLE,
CONSTRUIRE
UN MONDE JUSTE
ET FRATERNEL**

Duty Free

Puisque votre destination finale est hors de l'Union européenne, vous pouvez bénéficier du Duty Free (achats exonérés de taxes). Attention, si vous faites escale au sein de

l'Union européenne, vous en profiterez dans tous les aéroports à l'aller, mais pas au retour. Par exemple, pour un vol aller avec une escale, vous pourrez faire du shopping en Duty Free dans les trois aéroports, mais seulement dans celui de votre lieu de séjour au retour.

BAGAGES

Que mettre dans ses bagages ?

Est-il besoin de le préciser ? Maillot de bain, chapeau, casquette, lunettes de soleil, crème solaire, claquettes et équipement palmes-masque-tuba (quoique beaucoup d'hôtels en prêtent) ; en somme, le parfait attirail du touriste balnéaire ! Un bon anti-moustique est également de rigueur pour chasser tant bien que mal les sandflies (phlébotomes) qui sévissent parfois féroceement après une averse et principalement au lever ou coucher de soleil lorsque la lumière se situe « entre chien et loup ». Ne pas oublier non plus l'appareil photo, de préférence étanche pour les clichés sous-marins. Côté vestimentaire, quelques tenues habillées seront bienvenues dans les hôtels un peu chics de Nassau et Paradise Island. Enfin, même s'il ne fait jamais bien froid aux Bahamas, une petite laine n'est jamais de trop le soir venu, principalement les mois d'hiver de décembre à février.

Matériel de voyage

■ INUKA

☎ 04 56 49 96 65

www.inuka.com

contact@inuka.com

Ce site vous permet de commander en ligne tous les produits nécessaires à votre voyage, du matériel de survie à celui d'observation en passant par les gourdes ou la nourriture lyophilisée.

■ TREKKING

www.trekking.fr

Trekking propose dans son catalogue tout ce dont le voyageur a besoin : trousse de voyage, ceintures multi-poches, sacs à dos, sacs, étuis... Une mine d'objets de qualité pour voyager futé et dans les meilleures conditions.

DÉCALAGE Horaire

Il y a - 6h de décalage horaire toute l'année entre la France et les Bahamas. Quand il est midi à Paris, il est 6h du matin à Nassau. À noter simplement que les Bahamas changent d'heure

2 à 3 semaines avant la France : pendant ce court laps de temps et lors de chaque passage à l'heure d'été ou heure d'hiver, le décalage horaire est de -7h et -5h.



St. Peter's Church, Green Turtle Cay.

ÉLECTRICITÉ, POIDS ET MESURES

Electricité

Standard nord-américain, courant alternatif 60 HZ, 120 V, fiches plates. Un adaptateur pour fiches plates est donc indispensable pour recharger les batteries. Les hôtels en ont généralement à la disposition de leurs clients.

Poids et mesures

Aux Bahamas, tradition britannique oblige, on roule en miles, on fait le plein d'essence en gallons, on pèse en onces et en pounds, on mesure la profondeur en pieds et les terrains en acres. À vos calculatrices et autres convertisseurs !

FORMALITÉS, VISA ET DOUANES

Obtention du passeport

Tous les passeports délivrés en France sont désormais biométriques. Ils comportent votre photo, vos empreintes digitales et une puce sécurisée. Pour l'obtenir, rendez-vous en mairie muni d'un timbre fiscal, d'un justificatif de domicile, d'une pièce d'identité et de deux photos d'identité. Le passeport est délivré sous trois semaines environ. Il est valable dix ans. Les enfants doivent disposer d'un passeport personnel (valable cinq ans).

► **Conseil.** Avant de partir, pensez à photocopier tous les documents que vous emportez avec vous. Vous emporterez un exemplaire de chaque document et laisserez l'autre à quelqu'un en France. En cas de perte ou de vol, les démarches de renouvellement seront ainsi beaucoup plus simples auprès des autorités consulaires. Vous pouvez également conserver des copies sur le site Internet officiel (mon.service-public.fr). Il vous suffit de créer un compte et de scanner toutes vos pièces d'identité et autres documents importants dans l'espace confidentiel.

Formalités et visa

Le passeport en cours de validité doit être valable 6 mois après le retour. Il n'est pas demandé de visa aux ressortissants français pour un séjour inférieur à 3 mois. Le billet de retour est en revanche exigé. Les taxes sont incluses dans les billets d'avion.

► **Attention** à vous conformer aux exigences douanières américaines en cas d'escale aux États-Unis ! Pour tout passage même en escale via les USA vous devez obtenir l'autorisation électronique de voyage ESTA (valable deux ans

et assortie d'une taxe de 14 US\$) : inscription sur <https://esta.cbp.dhs.gov/esta/>

■ VSI

Parc des Barbanniers
2, place des Hauts Tilliers
Gennevilliers

☎ 08 26 46 79 19

www.vsi-visa.com

contact@vsi-visa.com

Spécialiste des visas depuis 1984, Visa Sourire International se charge de l'obtention de votre visa, que ce soit pour tourisme, affaires, travail ou stage. Ils interviennent à votre place, y compris dans l'urgence. VSI, la garantie d'obtenir votre visa dans les meilleurs délais en vous évitant des heures d'attente aux consulats et ambassades. Avec VSI voyagez sans soucis !

Douanes

■ INFO DOUANE SERVICE

☎ 08 11 20 44 44 / 01 72 40 78 50

www.douane.gouv.fr

ids@douane.finances.gouv.fr

Standard téléphonique ouvert du lundi au vendredi de 8h30 à 18h.

Le service de renseignement des douanes françaises à la disposition des particuliers. Les téléconseillers sont des douaniers qui répondent aux questions générales, qu'il s'agisse des formalités à accomplir à l'occasion d'un voyage, des marchandises que vous pouvez ramener dans vos bagages ou des informations utiles pour monter votre société d'import-export. A noter qu'une application mobile est également disponible sur le site de la douane.

REPÉREZ LES MEILLEURES VISITES

★ INTÉRESSANT ★★ REMARQUABLE ★★★ IMMANQUABLE ★★★★★ INOUBLIABLE

HORAIRES D'OUVERTURE

Les bureaux sont généralement ouverts de 9h à 17h du lundi au vendredi ; les banques quant à elles, ouvrent le plus souvent de 9h30 à 15h du lundi au jeudi et jusqu'à 16h30 le vendredi. Dans les Out Islands, les horaires sont souvent

plus restrictifs : il conviendra donc de se renseigner sur place. Les boutiques sont fermées le dimanche, qui est un jour mort sur les îles, repos dominical oblige !

INTERNET

La grande majorité des hôtels est connectée via le wi-fi, même dans les villages des îles extérieures. Désormais, la plupart ne facturent plus ce service, mais il arrive encore que

certaines le fassent et le cas échéant, ce sont surtout les hôtels les plus hauts de gamme. Le plan B consiste à se connecter au bar ou au restaurant.

JOURS FÉRIÉS

- ▶ **1^{er} janvier** : jour de l'an
- ▶ **Fin mars** : Vendredi Saint
- ▶ **Lundi de Pâques**
- ▶ **Labour Day** : fête du Travail, 1^{er} vendredi de juin
- ▶ **Lundi de Pentecôte**
- ▶ **10 juillet** : fête de l'Indépendance
- ▶ **Fête de l'Emancipation** : 1^{er} lundi d'août
- ▶ **12 octobre** : jour de la découverte
- ▶ **25 décembre** : Noël
- ▶ **26 décembre** : Boxing Day, lendemain de Noël.

LANGUES PARLÉES

L'anglais est la langue officielle, parlée par tous. Hors d'elle, point de salut. L'accent bahaméen est assez facile à comprendre d'autant plus que le phrasé est lent. Il existe également un anglais créole surnommé « *broken English* » que les bahaméens parlent entre eux.

▶ **Apprendre la langue** : Il existe différents moyens d'apprendre quelques bases de la langue et l'offre pour l'auto-apprentissage peut se

faire sur différents supports : CD, DVD, cahiers d'exercices ou même directement sur Internet.

■ ASSIMIL

11, rue des Pyramides (1^{er})
Paris

☎ 01 42 60 40 66 / 01 45 76 87 37

www.assimil.com – marketing@assimil.com
M° Pyramides

© RÔDANE LAMOUILLÉ



Le straw market d'Harbour Island, Bay Street.

3 astuces pour réaliser de belles photos avec son smartphone.

PHOTOCITE
by  cewe

1. Horizon droit. L'arbre est penché ? Le clapot de la mer est orienté vers la droite ? Et hop, le smartphone est penché aussi ! Même des photographes expérimentés font cette erreur. Prenez votre temps et vérifiez avant de déclencher l'appareil si l'horizon est bien droit. Astuce : vous pouvez afficher des lignes d'aide sur la plupart des smartphones.

2. Immobilité parfaite. Au crépuscule ou au coucher du soleil, les paysages sont les plus beaux. Mais avec peu de lumière, les fonctions automatiques de l'appareil photo rencontrent des difficultés et les temps d'exposition s'allongent tellement que la main peut se mettre à trembler.

Dans ce cas, veillez à maintenir le smartphone immobile. L'idéal est de le poser sur un élément quelconque. Il existe aussi des adaptateurs de trépieds avec des clips spéciaux pour les smartphones.

3. Zoom interdit ! Vous souhaitez photographier cette magnifique branche dans une dimension un peu plus grande ? Il est alors fort tentant de zoomer tout simplement. Surtout pas ! La plupart des smartphones sont équipés uniquement d'un zoom numérique qui ne produit qu'une qualité d'image vraiment médiocre. Il vaut mieux vous rapprocher de quelques pas jusqu'à ce que le cadre convienne.

► Maintenant que vous êtes un pro, tirez le meilleur parti de vos photos. Téléchargez dès maintenant l'application gratuite cewe photo pour créer des produits photo uniques directement depuis votre smartphone !

Précurseur des méthodes d'auto-apprentissage des langues en France, Assimil reste la référence lorsqu'il s'agit d'apprendre à parler

ou écrire une langue étrangère avec une méthodologie qui a fait ses preuves : l'assimilation intuitive.

POSTE

Le courrier est très lent dans le sens Bahamas-Europe (comptez de 3 à 4 semaines). Pensez donc à poster vos cartes postales avant le dernier jour de séjour, d'autant qu'il n'est pas toujours facile de trouver une poste sur les îles. Heureusement, les hôtels disposent tous de services de courrier ou se chargent volontiers de rendre ce service à

leurs clients. Quant aux philatélistes, ils seront comblés par la diversité des timbres colorés qui traitent de tous les thèmes, de la famille royale d'Angleterre aux oiseaux-mouches en passant par les orchidées ou les mail-boats. N'hésitez pas à être exigeant pour vos achats de timbres, vos interlocuteurs seront flattés.

Les cartes postales futées !

Pour les amoureux de carte postale, en envoyer peut être parfois compliqué voire mission impossible. Trouver la bonne carte, un timbre, mais aussi une boîte aux lettres pour éviter de traverser tout l'aéroport en fin de séjour, relève parfois de la gageure. L'astuce c'est d'utiliser l'Application OKIWI depuis votre smartphone. Vous sélectionnez l'une de vos photos sur votre téléphone, vous écrivez votre message puis l'adresse de votre destinataire, seule une connexion wifi est nécessaire. L'avantage, OKIWI imprime votre carte et s'occupe de l'envoyer directement par la Poste à votre correspondant. Voilà au moins vous êtes sur d'envoyer une photo qui vous plaît, et puis surtout qu'elle n'arrive pas deux mois après votre retour. Sur internet www.okiwi-app.com et disponible sur *Appstore* et *Android Market*.

QUAND PARTIR ?

Comme leurs voisines des Caraïbes, les Bahamas sont une destination agréable en toute saison. Néanmoins deux saisons se distinguent aux Bahamas :

► **L'hiver**, de Noël à Pâques, qui correspond à la hausse de fréquentation touristique notamment de la clientèle américaine avec des tarifs plus élevés. Les journées sont courtes avec un soleil qui se couche vers 17h30/18h. Une température de l'air dans la journée qui oscille entre 25 et 28 °C (suivant l'île où l'on séjourne) et une eau à 24/25 °C. Les nuits sont fraîches en hiver et tombent à 18 °C en moyenne.

► **L'été**, d'avril à mi-décembre, qui correspond à une baisse de la fréquentation américaine et donc des tarifs moins élevés. Les journées rallongent avec un coucher de soleil vers 21h30 en juin et les mois de juillet/août. Une température de l'air qui va de 28 à 32 °C et une eau à 29/30 °C. Les nuits sont à 24 °C en moyenne. C'est la saison préférée des Européens et Canadiens.

Il n'y a pas de saison des pluies aux Bahamas mais de courtes averses quotidiennes très légères en hiver et qui se transforment en « douche tropicale » d'une heure environ, de mai à octobre. La période la plus calme correspond aux mois de septembre à mi-octobre, saison des ouragans et période que choisissent de nombreux établissements des îles extérieures pour leur fermeture annuelle (ne concerne pas Nassau/Paradise Island et Grand Bahama Island). À noter que les tarifs hôteliers baissent de 20 à 40 % en basse saison.

► **Pour connaître le temps qu'il fait sur place**, vous pouvez vous rendre sur le site www.meteo-consult.com – Vous y trouverez les prévisions météorologiques pour le monde entier.

■ MÉTÉO CONSULT

www.meteoconsult.fr

Les prévisions météorologiques pour le monde entier.

SANTÉ

Aucune vaccination n'est nécessaire pour se rendre aux Bahamas. Aucune précaution sanitaire particulière n'est recommandée. Cependant il est préférable de boire de l'eau en bouteille (tarifs élevés dans les hôtels) plutôt que celle du robinet qui est souvent désalinisée et conserve donc un arrière-goût.

De même, il convient de faire attention quand on consomme des fruits de mer ou de la nourriture dans les petits stands de rue aux conditions sanitaires de préparation plus incertaines.

Il n'existe pas d'animaux venimeux aux Bahamas. Seule la veuve noire, une araignée ventrue qui ne se rencontre que très rarement, inflige une piqûre mortelle. Les désagréments

les plus fréquents sont liés aux moustiques et aux puces de sable – les phlébotomes appelées familièrement *sandflies* ou *no see 'em* (littéralement « on ne les voit pas ») par les habitants – qui attaquent principalement à la tombée du jour aux abords des plages et dans les zones de mangrove. Leur morsure provoque une vive démangeaison.

Les précautions à prendre pour prévenir les piqûres sont d'éviter les vêtements de couleurs vives, de protéger les chevilles et les pieds, et d'éviter le parfum. Le pays n'est pas une zone d'endémie palustre.

Les plongeurs seront attentifs à ne pas toucher les poissons, coraux et organismes marins qui peuvent se révéler venimeux.

Il est recommandé de prévoir une très bonne protection solaire avec un indice élevé et une crème après-soleil efficace.

À noter qu'il existe de bons établissements médicaux à Nassau et des cliniques dans les capitales des principales îles.

L'assurance futée !

Leader en matière d'assurance voyage, Mondial Assistance vous propose une offre complète pour vous assurer et vous assister partout dans le monde pendant vos vacances, vos déplacements professionnels et vos loisirs. Son objectif est de faire que chacun puisse bouger l'esprit tranquille.

Conseils

Pour recevoir des conseils avant votre voyage, n'hésitez pas à consulter votre médecin. Vous pouvez aussi vous adresser à la société de médecine des voyages du centre médical de l'Institut Pasteur au ☎ 01 45 68 80 88 (www.

pasteur.fr/fr/sante/centre-medical) ou vous rendre sur le site du ministère des Affaires étrangères à la rubrique « Conseils aux voyageurs » (www.diplomatie.gouv.fr/voyageurs).

► **En cas de maladie** ou de problème grave durant votre voyage, consultez rapidement un pharmacien puis un médecin.

Centres de vaccination

Pour plus d'informations, vous pouvez consulter le site Internet du ministère de la Santé (www.sante.gouv.fr) pour connaître les centres de vaccination proches de chez vous.

■ INSTITUT PASTEUR

25-28, rue du Dr Roux (15^e)

Paris

☎ 01 45 68 80 00

www.pasteur.fr

Sur le site Internet, vous pouvez consulter la liste des vaccins obligatoires pays par pays.

L'Institut Pasteur, créé en 1888 par Louis Pasteur, est une fondation privée à but non lucratif dont la mission est de contribuer à la prévention et au traitement des maladies, en priorité infectieuses, par la recherche, l'enseignement, et des actions de santé publique.

Tout en restant fidèle à l'esprit humaniste de son fondateur Louis Pasteur, le centre de recherche biomédicale s'est toujours situé à l'avant-garde de la science, et a été à la source de plusieurs disciplines majeures : berceau de la microbiologie, il a aussi contribué à poser les bases de l'immunologie et de la biologie moléculaire. Le réseau des Instituts Pasteur, situé sur les 5 continents et fort de 8 500 collaborateurs, fait de cette institution une structure unique au monde. C'est au Centre médical que vous devez vous rendre pour vous faire vacciner avant de partir en voyage.

► **Autre adresse** : Centre médical : 213 bis rue de Vaugirard, Paris 15e.

En cas de maladie

Un réflexe : contacter le consulat de France. Il se chargera de vous aider, de vous accompagner et vous fournira la liste des médecins francophones.

En cas de problème grave, c'est aussi lui qui prévient la famille et qui décide du rapatriement. Pour connaître les urgences et établissements aux standards internationaux : consulter les sites www.diplomatie.gouv.fr et www.pasteur.fr

Vous rêvez d'un voyage sur mesure ?



QuotaTrip

les meilleures
agences locales
vous répondent

Sur + de
200 destinations !

www.quotatrip.com



Un service **gratuit & sans engagement**, pour un voyage au meilleur prix !

recommandé par

pétit futé

Assistance rapatriement – Assistance médicale

Si vous possédez une carte bancaire Visa® et MasterCard®, vous bénéficiez automatiquement d'une assurance médicale et d'une assistance rapatriement sanitaire valables pour tout déplacement à l'étranger de moins de 90 jours (le paiement de votre voyage avec la carte n'est

pas nécessaire pour être couvert, la simple détention d'une carte valide vous assure une couverture). Renseignez-vous auprès de votre banque et vérifiez attentivement le montant global de la couverture et des franchises ainsi que les conditions de prise en charge et les clauses d'exclusion. Si vous n'êtes pas couvert par l'une de ces cartes, n'oubliez surtout pas de souscrire une assistance médicale avant de partir.

SÉCURITÉ ET ACCESSIBILITÉ

Dangers potentiels et conseils

Bien sûr, le risque zéro n'existe pas, mais les îles des Bahamas sont plutôt sûres ; ici chacun connaît et surveille son voisin, et le moindre écart de conduite est remarqué, voire dénoncé. Le taux de criminalité a récemment augmenté à Nassau mais concerne rarement (pour ne pas dire jamais) les touristes. Évitez tout de même les quartiers peu fréquentés de la capitale à la nuit tombée. En dehors de cela, pas d'agression, pas de délinquance, si ce n'est peut-être quelques vols de temps à autre – aussi est-il nécessaire de prendre les précautions classiques et de ne pas attirer les convoitises en exhibant des objets de valeur. Aux Bahamas, les actes de violence sont le plus souvent liés à des différends de voisinage ou des querelles d'amoureux et ne concernent pas les touristes. En revanche, ils font la Une des journaux locaux. Pour connaître les dernières informations sur la sécurité sur place, consultez la rubrique « Conseils aux voyageurs » du site du ministère des Affaires étrangères : www.diplomatie.gouv.fr/voyageurs. Sachez cependant que le site dresse une liste exhaustive des dangers potentiels et que cela donne parfois une image un peu alarmiste de la situation réelle du pays.

Femme seule en voyage

Les femmes seules n'auront pas de soucis particuliers sur l'archipel. Par contre, une promenade seule en pleine nuit à Nassau est à éviter.

Voyager avec des enfants

Aucun problème pour emmener ses enfants aux Bahamas. Excepté quelques hôtels de luxe réservés aux plus de 18 ans, les autres mettront à disposition des infrastructures dédiées à vos chers bambins. De plus le logement des enfants de moins de 12 ans dans la chambre des parents est gratuit dans la plupart des hôtels, et certains établissements proposent un petit supplément pour les 12-15 ans.

Voyageur handicapé

Tous les gros resorts sont adaptés à l'accueil des personnes à mobilité réduite, ce qui n'est pas toujours le cas des plus petites adresses. Les musées aussi sont adaptés.

Si vous présentez un handicap physique ou mental ou que vous partez en vacances avec une personne dans cette situation, différents organismes et associations s'adressent à vous.

Voyageur gay ou lesbien

Les Bahamas ne sont pas une destination privilégiée des voyageurs gays. Il n'existe pas de lieux spécifiques et réservés aux gays et lesbiennes et même à Nassau vous sentirez des regards insistants se poser sur vous. À noter, la Rainbow Alliance est un organisme de soutien juridique et moral pour les homosexuel (le) s bahaméens depuis 1999.

PARCE QUE VOUS ÊTES
UNIQUE ...

... VOUS RÉVIEZ D'UN GUIDE
SUR MESURE

A VOUS DE JOUER !

my petit fute
mon guide sur mesure

WWW.MYPETITFUTE.COM



© THE ISLANDS OF THE BAHAMAS

Dans les rues d'Harbour Island.

TÉLÉPHONE

Comment téléphoner ?

Les bureaux de la compagnie nationale Batelco (ou BTC), présents sur presque toutes les îles, possèdent des postes téléphoniques. Leurs horaires d'ouverture correspondent à ceux des administrations, avec parfois quelques libertés sur les îles extérieures. Des cartes de téléphone prépayées de Batelco, d'une valeur de 5, 10, 20 ou 50 US\$, sont en vente dans les boutiques agréées, bureaux de Batelco et dans certains hôtels. Les boutiques rendent parfois service en dépannant d'un coup de fil, mais le tarif dépend de la bonne volonté du commerçant. Le plus simple est de téléphoner depuis les hôtels. Mais, comme tous les services, le téléphone est honteusement cher dans ces établissements.

- ▶ **Indicatif téléphonique des Bahamas :** 1 242.
- ▶ **Pour téléphoner de France aux Bahamas :** 00 + 1 242 + les 7 chiffres du correspondant.
- ▶ **Pour téléphoner à l'intérieur d'une île :** les 7 chiffres du numéro du correspondant.
- ▶ **Pour téléphoner d'une île à une autre :** 1 + 242 + les 7 chiffres du numéro du correspondant.
- ▶ **Pour téléphoner des Bahamas en France :** 011 + 33 + le numéro de votre correspondant à 9 chiffres (sans le 0 initial).

Téléphone mobile

Tous les téléphones portables passent aux Bahamas, sur toutes les îles. Mais attention aux surcoûts liés à l'utilisation d'Internet ou e-mails depuis les smartphones. Aussi, si votre hôtel ne met pas à disposition de connexion wifi, il peut être intéressant de vous procurer une carte sim avec recharge Internet auprès de Batelco (BTC), qui propose aussi des recharges de crédit téléphonique via un système de *top up* – à condition bien sûr que votre téléphone mobile soit débloqué. Sachez que vous dépensez du crédit quand vous émettez un appel comme quand vous en recevez un : monopole oblige, les télécommunications sont chères aux Bahamas.

Qui paie quoi ?

La règle est la même chez tous les opérateurs. Lorsque vous utilisez votre téléphone français à l'étranger, vous payez la communication, que vous émettiez l'appel ou que vous le receviez. Dans le cas d'un appel reçu, votre correspondant paie lui aussi, mais seulement le prix d'une communication locale. Tous les appels passés depuis ou vers l'étranger sont hors forfait, y compris ceux vers la boîte vocale.

S'INFORMER

À VOIR – À LIRE

Librairies de voyage

Paris

■ AU VIEUX CAMPEUR

48, rue des Écoles (5^e)

☎ 01 53 10 48 48

www.auvieuxcampeur.fr

infos@auvieuxcampeur.fr

M^o Maubert-Mutualité

Ouvert du lundi au mercredi et le vendredi de 11h à 19h30 ; le jeudi de 11h à 21h ; le samedi de 10h à 19h30. Livraison possible (commande en ligne).

Le Vieux Campeur c'est le temple du voyageur : vous trouverez tout le nécessaire pour préparer votre voyage que ce soit dans la Cordillère des Andes ou dans un fjord de Laponie. Mais le Vieux Campeur c'est aussi et bien sûr une librairie, une véritable institution qui propose beaucoup d'ouvrages sur la randonnée, de documentation pour organiser son voyage et des guides à thème : eau, neige, terre, tout y est. Au sous-sol se trouvent les cartographies et les guides étrangers. Au rez-de-chaussée, le tourisme vert avec les randonnées, les balades et les raids aventure. Enfin, l'étage fait la part belle à l'escalade, à la spéléo ainsi qu'à la voile et à la plongée. Les commandes sont possibles sur le site Internet. A Paris, près de 30 boutiques de l'enseigne autour de la rue des Écoles dans le V^e arrondissement. Chacune étant spécialisée dans un domaine très précis : chasse, alpinisme, marche à pied, etc. Au Vieux Campeur est aussi présent dans de nombreuses villes en France : Strasbourg, Toulouse, Grenoble ou encore Sallanche. Vous y trouverez forcément votre bonheur.

Bordeaux

■ LIBRAIRIE MOLLAT

15, rue Vital-Carles ☎ 05 56 56 40 40

www.mollat.com

Tram B arrêt Gambetta

Ouvert du lundi au samedi de 9h30 à 19h30.

Ouvert le premier dimanche du mois de 14h à 18h.

La librairie Mollat est plus que centenaire ! On ne présente plus vraiment cette librairie

connue de tous : près de 180 000 références, professionnalisme parfait des employés et l'une des plus grandes librairies indépendantes de France. Outre les romans, les poches, les polars, les rayons littérature étrangère, bien-être, tourisme, enseignement, histoire, sciences humaines, droit, économie, jeunesse, le magasin propose également des CD, des DVD, des livres audios, et des BD et mangas. Le seul risque, pas très dangereux cela dit, est de rester des heures à flâner car la librairie est non seulement très agréable, mais aussi animée par 350 événements par an, dont de nombreuses conférences avec les auteurs (certaines sont retransmises en direct sur le site internet). Possibilité de commander en ligne où l'on retrouve les coups de cœur des libraires, des *podcasts* des rencontres avec les auteurs, une *newsletter* hebdomadaire, et plus de 2 000 portraits vidéos d'auteurs.

► De plus, la librairie Mollat a créé le portail culturel **Station Ausone** qui propose un agenda d'événements enrichi par des vidéos, des bibliographies, des liens vers des ressources en ligne et un blog avec des billets hebdomadaires. Le site internet a également été entièrement réactualisé.

► Associé au quotidien **Sud-Ouest**, la librairie Mollat crée le Prix du Réel. Ce prix distinguera chaque année un titre de langue française et un titre traduit.

Lille

■ LIBRAIRIE AUTOUR DU MONDE

65, rue de Paris

☎ 03 20 78 19 33

www.autourdumonde.biz

contact@autourdumonde.biz

Ouvert du lundi au samedi de 10h à 19h. Ouvert les dimanches de décembre.

Autour du Monde est une librairie unique à Lille. Entièrement consacrée au voyage, cette librairie regorge de guides, atlas, cartes, plans, romans et beaux livres qui remplissent ses belles bibliothèques de bois. Plus qu'un simple thème, le voyage est ici une véritable philosophie et chaque destination peut s'aborder par la fiction, la cuisine, la langue, l'histoire ou la géographie. Grâce aux conseils avisés

de l'équipe, dont les membres sont d'avidés voyageurs, vous trouverez sans aucun doute de quoi vous accompagner dans vos aventures qu'elles soient locales ou lointaines. C'est bien là la force de ce lieu unique : vous faire voyager sans quitter la ville, car après tout le voyage est un état d'esprit et pas besoin d'aller loin pour vivre des moments uniques, et cela commence dès le plus jeune âge. La librairie l'a bien compris et propose un rayon enfant qui permet aux plus petits d'appréhender le monde et son histoire de manière ludique. Envie de refaire votre bibliothèque ? Sachez que la librairie rachète vos guides et cartes (à condition qu'ils ne soient ni trop usés, ni trop vieux) contre des bons d'achat, de quoi vous faire plaisir et découvrir de nouvelles destinations. Enfin, sachez que la librairie organise également ponctuellement des lectures et rencontres avec les auteurs. Autour du Monde, une adresse incontournable pour les amateurs de bons mots et d'évasion.

Lyon

■ RACONTE-MOI LA TERRE

14, rue du Plat (2^e)

☎ 04 78 92 60 22

www.racontemoilaterre.com

librairie2@racontemoilaterre.com

Ouvert le lundi de 12h à 19h30 ; du mardi au samedi de 10h à 19h30. Attention « petite » marche à l'entrée. Vegan friendly.

Le paradis des *globe-trotters* et des rêveurs de la planète Terre ! Un espace convivial, accueillant, où l'on trouve des guides de voyage, toutes les cartes, des livres de cuisine, un rayon enfants, la littérature classée par régions du monde. Un conseil avisé et sympathique de véritables libraires qui connaissent aussi bien leur ville, la France, l'Europe que les pays exotiques ! Il y a aussi des mappemondes, des globes terrestres, des objets artisanaux, de la musique autant d'idées cadeaux dépaynants, des produits issus du commerce équitable. La librairie dispose aussi d'un restaurant, où vous aurez la possibilité de déguster des plats originaux venant des quatre coins du monde, et surtout équitables et bio. Situé sous une verrière dans un cadre enchanteur, le restaurant est fort agréable. A l'étage, un café où l'on propose des boissons chaudes, mais aussi des bières internationales et un espace Internet. Des rencontres sont régulièrement organisées. On peut ainsi venir écouter les récits de voyageurs et faire le tour du monde avec eux. Vous avez aussi la possibilité de commander vos livres directement sur le site internet, où des nombreux ouvrages sont accompagnés du « mot du libraire » pour vous orienter et vous conseiller. Des guides de voyage aux polars en passant par les livres spécialisés

dans le bien-être, vous avez de quoi satisfaire toutes vos envies !

► **Autre adresse :** Village Oxyane Décathlon – 332, avenue Général-de-Gaulle, BRON.

Nantes

■ LA GÉOTHÈQUE

14, rue Racine

☎ 02 40 74 50 36

www.facebook.com/Librairie-Géothèque

lageotheque@gmail.com

Ouvert le lundi de 14h à 19h ; du mardi au samedi de 10h à 19h.

Autrefois installée sur la place du Pilon, la librairie La Géothèque avait fermé ses portes en juillet 2015... Bonne nouvelle, tel le phœnix, elle a rouvert ses portes le 24 novembre 2015, au 14 de la rue Racine. Sur pas moins de 160 m² (un sacré gain de place par rapport à l'ancienne librairie) Benoît Albert et toute son équipe proposent ici de nombreux ouvrages de cartographie, des guides et bien sûr de la littérature de voyage, et ils étoffent l'assortiment de la librairie depuis sa réouverture. On trouvera également dans ce haut lieu « des ailleurs » des expos photos, tableaux et des rencontres avec des auteurs/voyageurs, ainsi que des objets insolites. Une bonne adresse à fréquenter assidûment avant tout début de périple, hexagonal ou plus lointain... Et bien sûr la collection des guides voyages Petit Futé est bien représentée. Qualifiée d'accessible, d'humaine et de chaleureuse, elle a bénéficié du soutien de deux éditeurs et d'un maraîcher pour sa réouverture, ainsi que de nombreux lecteurs tant elle est indispensable à la ville de Nantes. Pour se tenir au courant des dernières nouveautés ainsi que des rencontres et expositions à venir, la page facebook de la librairie est actualisée régulièrement.

Rennes

■ ARIANE LIBRAIRIE DU VOYAGE

20, rue du Capitaine-Dreyfus

☎ 02 99 79 68 47

www.librairie-voilage.com

Ouvert le lundi de 14h à 19h ; du mardi au samedi de 9h30 à 12h30 et de 14h à 19h.

Il est des endroits qu'il est essentiel de fréquenter lorsqu'on est un grand baroudeur ou un voyageur en quête de bonnes adresses. La librairie du voyage Ariane fourmille de guides, de récits de voyage, de cartes, d'accessoires variés et de livres divers qui vous feront faire le tour du monde en quelques pages. Sans oublier cette étrange boîte aux lettres qui peut vous faire vivre de magnifiques rencontres et découvertes : ne ratez pas cette occasion.

Depuis 1989, Ariane décline l'amour du voyage avec soin et le communique à ceux qui franchissent sa porte. La passion et les conseils sont bien présents et transmis avec une dextérité peu commune. Les randonneurs y trouveront des cartes détaillées, les amateurs de destinations extrêmes des ouvrages pratiques, et ceux qui cherchent à entrer en contact avec la population locale des guides de conversation. Pratique pour éviter les malentendus ou se munir d'une variété d'accessoires pour voyager en toute sécurité : ceintures à billets, boussoles, oreillers pour l'avion, pochettes à divers usages. Ariane dispose aussi d'un rayon beaux-livres, et d'une section récits de voyages, avec des auteurs comme Nicolas Bouvier, Mac Orlan ou Cendrars. Avec près de 10 000 références et un site Internet sur lequel il est possible de commander vos livres, tout le monde y trouve son compte. Enfin, une équipe jeune et pleine de connaissances fait de cette visite un bon moment. Le monde est un labyrinthe, Ariane tisse le fil pour vous.

Belgique

■ ANTICYCLONE DES AÇORES

Rue Fossé aux Loups 34
BRUXELLES

☎ +32 2 217 52 46

www.anticyclonedesacores.be

anticyclone@craenen.be

Ouvert du lundi au samedi de 11h à 18h.

Véritable spécialiste dans les ouvrages de voyages, la librairie est sans conteste la

première étape de chaque périple. Voulez-vous jouer à Phileas Fog et faire le tour du monde en 80 jours ? Ou cherchez-vous une idée de balade tout aussi dépayssante dans la périphérie bruxelloise ? Les deux sont possibles et servis avec autant de professionnalisme. Entrer ici, c'est déjà voyager !

Cartographie et bibliographie

► **Le Vieil Homme et la mer**, Ernest Hemingway (1952).

► **The Dive Sites of the Bahamas**, Lawson Wood, éditions Paperback (1999).

► **Guide des poissons de récifs coralliens**, R. F. Myers & E. Lieske, éditions Delachaux et Niestlé (2000).

► **Bonjour les Bahamas**, Hélène Leprisé, éditions du Pélican (2001).

► **Contes érotiques de ma grand-mère**, Robert Antoni, éditions du Rocher (2001).

► **Carnaval**, Robert Antoni, éditions Denoël (2005).

► **Lady pirate**, Mireille Calmel, éditions XO (2005). Le récit romancé de la vie de la célèbre femme pirate dont une bonne part des aventures se déroule dans les îles des Bahamas.

► **Bahamas**, Maurice Denuzière, éditions Fayard. Une grande fresque romanesque en trois volumes – *Le Pont de Buena Vista* (2004) ; *Retour à Soledad* (2008) ; *Un paradis perdu* (2009) – se déroulant du XIX^e au début du XX^e siècle dans l'archipel des Bahamas.

AVANT SON DÉPART

■ CONSULAT HONORAIRE DES BAHAMAS

5, rue de Beaune (7^e)

Paris ☎ 01 42 86 04 00 / 01 42 86 03 60

www.visainfoservices.com

bahaconsul.paris@free.fr

L'ambassade se trouve à Londres

(☎ +44 20 7408 4488).

Demandes à adresser uniquement par e-mail : pas de réception de visiteurs à l'adresse indiquée.

■ OFFICE DE TOURISME DES BAHAMAS

113-115, rue du Cherche-Midi (6^e)

Paris

☎ 01 45 26 62 62

www.bahamas.fr

info@bahamas.fr

M^o Duroc ou Falguière

Ouvert du lundi au vendredi de 9h30 à 17h30, sur rendez-vous.

Ce mythique archipel est synonyme de bonheur et de destination de rêve. L'accueil du public au sein de l'office de tourisme ne se fait que sur rendez-vous. Sur le site Internet en français, vous trouverez toutes les informations sur chacune des 16 destinations qui composent l'archipel des Bahamas. Vos questions, concernant les accès, formalités, hébergements, fêtes, sports et activités, trouveront leurs réponses. Une rubrique dédiée aux mariages et aux voyages de noces est aussi présente. Les autres questions ou compléments d'information seront traités par e-mail. Venez et vous verrez... *It's better in the Bahamas !*

■ SERVICE ARIANE

www.diplomatie.gouv.fr

Ariane est un portail, proposé sur le site du ministère des Affaires étrangères, qui permet, lors d'un voyage de moins de 6 mois, de s'iden-

tifier gratuitement auprès du Ministère. Une fois les données saisies, le voyageur pourra recevoir des recommandations liées (par SMS ou mail) à la sécurité dans le pays. En outre,

la personne désignée par le voyageur comme « contact » en France sera prévenue en cas de danger. De nombreux conseils et avertissements sont également fournis grâce à ce service !

SUR PLACE

■ CONSULAT HONORAIRE DE FRANCE

c/o Capital Union Bank
6 Pineapple Grove

Old Fort Bay
NASSAU ☎ +1 242 424 8629
Voir page 92.

MAGAZINES ET ÉMISSIONS

Radio

■ RADIO FRANCE INTERNATIONALE

www.rfi.fr

89 FM à Paris, également disponible sur Internet en streaming. Pour vous tenir au courant de l'actualité du monde partout sur la planète. RFI est diffusée mondialement en français et en 13 langues étrangères : anglais (en.rfi.fr), cambodgien (km.rfi.fr), chinois (cn.rfi.fr et trad. cn.rfi.fr), espagnol (es.rfi.fr), haoussa (ha.rfi.fr), kiswahili (sw.rfi.fr), mandingue (ma.rfi.fr), persan (fa.rfi.fr), portugais (pt.rfi.fr), brésilien (br.rfi.fr), roumain (www.rfi.ro), russe (ru.rfi.fr) et vietnamien (vi.rfi.fr).

Avec son réseau de quelque 400 correspondants sur les 5 continents, RFI propose des rendez-vous d'information et des magazines qui offrent des clés de compréhension du monde. Chaque semaine, ce sont plus de 40 millions d'auditeurs dans le monde qui écoutent ses et plus de 10 millions qui consultent son offre nouveaux médias (site Internet, applications mobiles, etc.).

Télévision

■ FRANCE 24

www.france24.com

Chaîne d'information en continu, France 24 apporte 24h/24 et 7j/7, un regard nouveau à l'actualité internationale. Diffusée en 3 langues (français, anglais, arabe) dans plus de 160 pays, la chaîne est disponible sur internet (www.france24.com, en 3 langues), les mobiles et tablettes pour vous accompagner tout au long de vos voyages. France 24 est également diffusée par câble, satellite, ADSL, et téléviseurs connectés. On la trouve également sur des offres TNT de plusieurs pays sur tous les continents : Burundi, Cambodge, Cap-Vert, Danemark, Estonie, États-Unis,

Haïti, Île Maurice, Italie, Kenya, Laos, Nigéria, Ouganda, RDC, Rwanda, Tanzanie.

■ RMC DÉCOUVERTE

☎ 01 71 19 11 91

www.rmcdécouverte.bfmtv.com

Chaîne thématique diffusée en HD dédiée aux documentaires dont la programmation repose sur des soirées thématiques en première et seconde partie de soirée : aventure, animaux, sciences et technologies, histoire et investigations, automobile et moto, mais également voyages, découverte et art de vivre.

■ TREK

www.trekhd.tv

Chaîne thématique.

Chaîne du Groupe AB consacrée aux sports en contact avec la nature qui propose une grille composée le lundi par les sports extrêmes ; mardi, les sports en extérieur ; mercredi, les sports de glisse sur neige ; jeudi, les expéditions, avec des voyages extrêmes ; vendredi, le jour des défis avec des jeux télévisés de TV réalité ; samedi, deuxième jour de sports de glisse sur mer ; dimanche, l'escalade, à main nue ou à la pioche. Remplaçant la chaîne Escales, Trek est disponible sur les réseaux câble, satellite et box ADSL.

■ TV5 MONDE

www.tv5monde.com

La chaîne de télévision internationale francophone diffuse des émissions de ses partenaires nationaux (France Télévisions, RTBF, TSR et CTQC) et ses propres programmes. La grille de TV5 Monde reflète la diversité de la création audiovisuelle francophone : cinéma, fiction, documentaire, jeux, divertissement, musique, jeunesse, sport, spectacles... TV5 Monde est diffusée dans plus de 200 pays et propose 9 chaînes régionalisées et 2 chaînes thématiques. Son audience moyenne hebdomadaire est de 55 millions de téléspectateurs.

RESTER

ÉTUDIER

■ AGENCE POUR L'ENSEIGNEMENT FRANÇAIS À L'ÉTRANGER (AEFE)

23, place de Catalogne (14^e)

Paris

☎ 01 53 69 30 90

www.aefe.fr

communication.aefe@diplomatie.gouv.fr

Cette agence recense tous les établissements d'enseignement français appartenant au réseau et donc répondant à certains critères de qualité. En outre, elle met en place un réseau scolaire mondial, avec une association d'anciens élèves, ainsi que divers événements. Enfin, elle diffuse régulièrement des offres d'emploi destinées aux expatriés.

■ CIDJ

www.cidj.com

La rubrique « Europe et International » sur le serveur du Centre d'Information et de Documentation Jeunesse fournit des informations pratiques aux étudiants qui ont pour projet d'aller étudier à l'étranger.

■ ÉDUCATION NATIONALE

www.education.gouv.fr

Sur le serveur du ministère de l'Éducation nationale, une rubrique « International » regroupe

les informations essentielles sur la dimension européenne et internationale de l'éducation.

■ MINISTÈRE DES AFFAIRES ÉTRANGÈRES

www.diplomatie.gouv.fr

Il est bon d'y jeter un œil avant votre départ pour connaître les formalités de départ et y glaner de bons conseils : santé, transports, précautions à prendre et risques à éviter. De plus, les informations mises à disposition dans l'espace politique, économie et socio-culturel du serveur du ministère des Affaires étrangères sont fort utiles pour les personnes qui s'intéressent aux enjeux et réalités du pays.

■ WEP FRANCE

81, rue de la République

☎ +39 04 724 040 04

www.wep-france.org

info@wep.fr

Wep propose plus de 50 projets éducatifs et séjours linguistiques dans une trentaine de pays pour une durée allant de une semaine à 18 mois. Possibilité également de planifier des programmes combinés (études et projet humanitaire par exemple).

INVESTIR

■ BUSINESS FRANCE

77, boulevard Saint-Jacques (14^e)

Paris ☎ 0810817817

www.businessfrance.fr

cil@businessfrance.fr

L'Agence pour le développement international des entreprises françaises travaille en étroite

collaboration avec les missions économiques. Le site Internet recense toutes les actions menées, les ouvrages publiés, les événements programmés et renvoie sur la page du Volontariat International en Entreprise (VIE).

► **Autre adresse** : Espace Gaymard 2, place d'Arvieux – 13002 Marseille.



petit futé

Des guides de voyage
sur plus de **700** destinations

www.petitfute.com



Dès aujourd'hui,
construisons un monde sans faim.

Agissons ensemble.

Donner — Devenir bénévoles — Travailler — Adhérer

www.actioncontrelafaim.org

#2030SansFaim



TRAVAILLER – TROUVER UN STAGE

■ ASSOCIATION TELI

Les Clarets
Saint-Pierre-d'Entremont
☎ 04 79 85 24 63
www.teli.asso.fr
contact@teli.asso.fr

Le Club TELI est une association loi 1901 sans but lucratif d'aide à la mobilité internationale créée il y a 20 ans. Elle compte 4 000 adhérents en France et dans 65 pays. Si vous souhaitez vous rendre à l'étranger, quel que soit votre projet, vous découvrirez avec le Club TELI des infos et des offres de stages, de jobs d'été et de travail pour francophones.

■ CAPCAMPUS

www.capcampus.com
CapCampus fut l'un des premiers portails étudiants français en ligne. Dans la rubrique

dédiée aux stages, vous trouverez aussi des offres pour l'étranger. Le site propose également toutes les informations pratiques pour bien préparer son départ et son séjour à l'étranger.

■ VIE – VOLONTARIAT INTERNATIONAL EN ENTREPRISE

www.civiweb.com

Si vous avez entre 18 et 28 ans et êtes ressortissant de l'Espace économique européen, vous pouvez partir en volontariat international en entreprise (VIE) ou en administration (VIA). Il s'agit d'un contrat de 6 à 24 mois rémunéré et placé sous la tutelle de l'ambassade de France. Tous les métiers sont concernés et vous bénéficiez d'un statut public protecteur. Offres sur le site Internet.



© Naïade Plante

VOUS AVEZ **BOUCLÉ** VOTRE **VALISE** ?

AIDEZ
61 MILLIONS D'ENFANTS*
À PRÉPARER LEUR CARTABLE

SOUTENEZ AIDE ET ACTION SUR
www.france.aide-et-action.org

L'éducation change le monde, changez-le avec nous !



L'Education change le monde

* Selon l'Unesco, 61 millions d'enfants en âge de fréquenter le primaire n'ont pas accès à l'école.

INDEX

A

ABRAHAM'S BAY	230
ADDERLEY'S PLANTATION RUINS	218
ADELAÏDE	110
ALBERT LOWE MUSEUM	167
ALICE TOWN	195
ANDROS	140
ANDROSIA TOWN – FRESH CREEK	143
ANDROSIA BATIK WORKS FACTORY & OUTLET STORE	144
ANTONIUS ROBERTS STUDIO AND GALLERY	99
ARTHUR'S TOWN	221

B

BAHAMIAN BREWERY & BEVERAGE CO	131
BAILEY TOWN	198
BAIN'S TOWN	227
BALCONY HOUSE MUSEUM	99
BERRY ISLANDS	150
BIMINI	194
BIMINI BAY	199
BIMINI MUSEUM	198
BLUE HOLE & ROCKLAND PINE FOREST NATIONAL PARK	145

C

CABLE BEACH	107
CAPE ELEUTHERA	193
CAPE SANTA MARIA	218
CAT ISLAND	221
CHEROKEE SOUND	168
CHOCOLATERIE GRAYCLIFF	100
CHRIST CHURCH CATHEDRAL	100
CHUB CAY	152
CHURCH OF GOD OF PROPHECY	184
CIMETIERE	167
CIMETIERE DE SAINTE-CATHERINE	184
CLARENCE TOWN	220
COCKBURN TOWN	232
COLONEL HILL	237
COLUMBUS MONUMENT	218
CONGO TOWN	148
CROOKED ISLAND, ACKLINS ET LONG CAY	237
CURRENT	175

D

DEADMAN'S CAY	219
DEAN'S BLUE HOLE	220
DEVIL'S POINT	227
DOLPHIN CAY ATLANTIS	118
DOLPHIN ENCOUNTERS	118
DOLPHIN HOUSE	198
DOWNTOWN FRUIT & VEGETABLE VENDORS MARKET	131

E

EDUCULTURE JUNKANOO MUSEUM & RESOURCE CENTRE	100
EGLISE ANGLICANE SAINT JOHN	184
EGLISE GRECQUE ORTHODOXE	100
ELBOW REEF LIGHTHOUSE	164
ELEUTHERA	170
EXUMA CAYS	211
EXUMA CAYS LAND AND SEA PARK	212

F

FABRIQUE DE CIGARES GRAYCLIFF	101
FESTIVAL PLACE	101
FISHERMAN'S DOCK	184
FORT CHARLOTTE	101
FORT FINCASTLE ET QUEEN STAIRCASES	101
FOX HILL	111
FREE TOWN	137
FREEPORT – LUCAYA	124

G

GAMBIER	109
GARDEN OF THE GROVES	132
GENE'S BAY	175
GEORGE TOWN	203
GOVERNOR'S HARBOUR	187
GRAND BAHAMA ISLAND	122
GREAT GUANA CAY	165
GREAT HARBOUR CAY	150
GREEN TURTLE CAY	165
GREGORY TOWN	171

H

HAMILTON'S CAVES	219
HARBOUR ISLAND	176

HATCHET BAY	191
HAYNES LIBRARY	190
HERITAGE MUSEUM OF THE BAHAMAS	101
HERMITAGE – MOUNT ALVERNIA (L')	225
HOPE TOWN – ELBOW CAY	161

I/J/K

INAGUA ET MAYAGUANA	228
INAGUA NATIONAL PARK	229
JARDIN ET ZOO ARDASTRA	101
JOHN WATLING'S DISTILLERY	102
KEMP'S BAY	149
KNOWLES VILLAGE	226

L

LANDFALL PARK	235
LEON LEVY NATIVE PLANT PRESERVE	190
LITTLE INAGUA	230
LITTLE WHALE CAY	152
LONG ISLAND	213
LONG ISLAND MUSEUM & LIBRARY	219
LOWER BOGUE	175
LOYALIST MEMORIAL SCULPTURE GARDEN	167

M

MAN-O-WAR CAY	164
MANGROVE CAY	146
MARSH HARBOUR	156
MATTHEW TOWN	228
MC LEAN'S TOWN	137
MONUMENT DU PERE SCHREINER	235
MORTON SALT COMPANY	230
MUSEE DE SPANISH WELLS	187
MUSEE ET BIBLIOTHEQUE ERICKSON	230
MUSEE WYANNIE MALONE	164

N

NASSAU BOTANICAL GARDENS	102
NASSAU ET PARADISE ISLAND	84
NASSAU	86
NATIONAL ART GALLERY	102
NEW BIGHT	224
NICHOLL'S TOWN	145

O/P

OLD BIGHT	225
ORANGE CREEK	224
PALAIS DU GOUVERNEUR – RELEVÉ DE LA GARDE	103

PALMETTO POINT	191
PARLIAMENT SQUARE	103
PINK SANDS BEACH	184
PIRATES OF NASSAU	103
POMPEY MUSEUM OF SLAVERY AND EMANCIPATION	104
PORGY BAY	199
PORT HOWE	226
PORT LUCAYA MARKET PLACE	132
PORT ROYAL	200
POTTER'S CAY	111
PUBLIC LIBRARY & MUSEUM	104

R

RAND NATURE CENTRE	134
RED BAY	146
ROCK SOUND OCEAN HOLE PARK	193
ROCK SOUND	192
ROKERS POINT	208
ROLLE TOWN	208
ROLLEVILLE	209
RUM CAY	236

S/T

SALT POND	218
SAN SALVADOR ET RUM CAY	232
SANDY POINT	169
SCHOONER BAY	169
SIMMS	218
SMITH'S BAY	226
SPANISH WELLS	186
SPRING POINT	239
STANIEL CAY	211
STELLA MARIS	213
STOCKING ISLAND	210
STRAW MARKET	104
TARPUM BAY	192
THE ABACOS	153
THE CLOISTER	118
THE EXUMAS	201
THE LONE TREE	184
THE PERFUME FACTORY	134
THE RETREAT GARDEN NATIONAL PARK	104
TREASURE CAY	160

V/W

VERSAILLES GARDENS	119
WESLEY METHODIST CHURCH	184
WEST END	136
WILLIAM'S TOWN	211
WINDERMERE ISLAND	192

COLLABOREZ À LA PROCHAINE ÉDITION
BAHAMAS

Vous rêvez
d'un **voyage**
sur mesure ?

QuotaTrip

Trouvez
les meilleures agences locales,
Sur + de
200 destinations !

www.quotatrip.com



Gratuit
& sans
engagement.



Recevez
et comparez
jusqu'à 4 devis.



Planifiez votre
voyage avec
l'agence choisie.

recommandé par


petit futé

ABACOS ACKLINS ANDROS BERRY ISLANDS BIMINI CAT ISLAND CROOKED ISLAND
ELEUTHERA EXUMAS HARBOUR ISLAND LONG ISLAND SAN SALVADOR

INCROYABLEMENT AUTHENTIQUES

REJOIGNEZ LES GRATUITEMENT
— au départ de Nassau —

15.95 € Prix France



Informations sur MyOutIslands.com/FlyFreeEurope

et réservations auprès de votre agence de voyage et des voyagistes agréés