

MONTÉNÉGRO

COUNTRY GUIDE





Dukley Beach Lounge, Fine dining Restaurant



DUKLEY



Moët & Chandon Beach & Bar



BUDVA, MONTENEGRO

www.dukleylounge.com

reservation@dukley.com

+382 69 160 003

Key West Beach & Restaurant



Laguna Beach & Restaurant

EDITION

Directeurs de collection et auteurs :

Dominique AUZIAS et Jean-Paul LABOURDETTE

Auteurs : Alexis TROUDE, Nicole GUTHRIE, Alexander VUCKOVIC, Jean-Paul LABOURDETTE, Dominique AUZIAS et alter

Directeur Editorial : Stéphan SZEREMETA

Rédaction Monde : Caroline MICHELOT, Morgane VESLIN, Pierre-Yves SOUCHET, Jimmy POSTOLLEC, Elvane SAHIN et Natalia COLLIER

Rédaction France : Elisabeth COL, Tony DE SOUSA, Mélanie COTTARD et Sandrine VERDUGIER

FABRICATION

Responsable Studio : Sophie LECHERTIER assistée de Romain AUDREN

Maquette et Montage : Julie BORDES, Sandrine MECKING, Delphine PAGANO et Laurie PILLOIS

Iconographie : Anne DIOT

Cartographie : Julien DOUCET

WEB ET NUMERIQUE

Directeur Web : Louis GENEAU de LAMARLIERE

Chef de projet et développeurs :

Nicolas de GUENIN, Adeline CAUX et Kiril PAVELEK

Intégrateur Web : Mickael LATTES

Webdesigner : Caroline LAFFAITEUR et Thibaud VAUBOURG

Community Traffic Manager : Alice BARBIER et Mariana BURLAMAQUI

DIRECTION COMMERCIALE

Responsable Régies locales :

Michel GRANSEIGNE

Relation Clientèle : Vimla MEETTOO et Manon GUERIN

Chefs de Publicité Régie nationale :

Caroline AUBRY, François BRIANCON-MARJOLLET, Perrine DE CARNE MARCEIN et Caroline PREAU

REGIE INTERNATIONALE

Chefs de Publicité : Jean-Marc FARAGUET, Guillaume LABOUREUR, Camille ESMIEU assistés de Claire BEDON

Régie MONTÉNÉGRÓ : Baptiste GORREGUES

DIFFUSION ET PROMOTION

Directrice des Ventes : Bénédicte MOULET assistée d'Aïssatou DIOP, Marianne LABASTIE et Sidonie COLLET

Responsable des ventes : Jean-Pierre GHEZ assisté de Nelly BRION

Relations Presse-Partenariats :

Jean-Mary MARCHAL

ADMINISTRATION

Président : Jean-Paul LABOURDETTE

Directrice des Ressources Humaines :

Dina BOURDEAU assistée de Sandra MORAIS et Eva BAELEN

Directrice Administrative et Financière :

Valérie DECOTTIGNIES

Comptabilité : Jeannine DEMIRDJIAN,

Adrien PRIGENT et Christine TEA

Recouvrement : Fabien BONNAN assisté de Sandra BRIJLALL et Vioth SAGUERRE

Responsable informatique :

Briac LE GOURRIEREC

Standard : Jehanne AOUMEUR

■ PETIT FUTÉ MONTÉNÉGRÓ 2019-2020 ■

LES NOUVELLES EDITIONS DE L'UNIVERSITE

18, rue des Volontaires - 75015 Paris.

☎ 01 53 69 70 00 - Fax 01 42 73 15 24

Internet : www.petitfute.com

SAS au capital de 1 000 000 € -

RC PARIS B 309 769 966

Couverture : Monténégro - Sveti Ilije de Stefan

© Vladimir Popovic

Impression : Imprimerie de Champagne -

52200 Langres

Achévé d'imprimer : juillet 2019

Dépôt légal : 25/06/2019

ISBN : 9782305011271

Pour nous contacter par email, indiquez le nom de famille en minuscule suivi de @petitfute.com
Pour le courrier des lecteurs : info@petitfute.com

DOBRODOŠLI U CRNU GORU !

Bienvenue au Monténégro ! Appelé localement Crna Gora (prononcez : *tsrna gora* et traduisez : montagne noire), le pays savoure actuellement son indépendance par rapport à son vieux cousin serbe avant de rejoindre la communauté européenne et l'autorité de Bruxelles. Depuis la disparition de la Yougoslavie, les Monténégrins sont en phase permanente de reconstruction. Le 21 mai 2006, ils décidaient par référendum de voler de leurs propres ailes après quasiment un siècle de dépendance envers la Yougoslavie et de trois siècles envers l'Empire ottoman. Deux semaines plus tard, le Parlement proclamait l'indépendance et la souveraineté du pays, marquant ainsi le démantèlement complet de la République fédérale de Yougoslavie, après l'indépendance de la Slovinie, de la Croatie, de la Macédoine en 1991 puis celle de la Bosnie-Herzégovine en 1992.

Destination touristique très prisée avant l'éclatement de la Yougoslavie, le Monténégro a bien l'intention de redevenir une destination privilégiée de la Méditerranée à l'instar de sa voisine, la Croatie. Nul doute qu'il y parviendra. Car si sur la carte ce pays apparaît bien petit, coince entre l'Albanie, la Serbie, la Croatie et la Bosnie-Herzégovine, il n'en offre pas moins une étonnante variété de paysages. Pays de montagnes et de vallées encaissées où la nature s'exprime avec exubérance, le Monténégro est une contrée qui s'explore, une destination de choix pour les amoureux de nature et de randonnées. Sur une superficie de la taille d'une région française s'étendent cinq parcs nationaux, un littoral de 300 km découpé d'une beauté fascinante et des montagnes dont des pans entiers sont vierges de toute urbanisation. Comblé par la nature, ce pays peut également s'enorgueillir d'un patrimoine architectural d'une diversité insoupçonnée, fruit d'un chassé-croisé de royaumes et d'empires, depuis les Illyriens jusqu'aux Autrichiens, en passant par les Grecs, les Romains, les Vénitiens et les Turcs. Ainsi à l'architecture massive et austère des maisons de l'intérieur du pays et des monastères orthodoxes répondent les palais de style baroque des Bouches de Kotor. La population jeune, urbaine et occidentalise de la capitale et des villes du littoral coexiste avec une population rurale ayant conservé un mode de vie guidé par les exigences de la terre. Dans les montagnes de l'intérieur du pays, là où le tourisme est moins développé, l'accueil réservé aux étrangers est d'une simplicité authentique, à la fois rude et humain, comme le sont les Monténégrins.

L'équipe de la rédaction

REMERCIEMENTS : Merci à Filip (Podgorica), à Ivan (Bar), à Miloš à l'aéroport, à Marija (Cetinje), à Jelena, Mira et Pera (Nikšić), à toute l'équipe de l'OT de Žabljak et à mon meilleur guide Milutin Subotić.



 **IMPRIMÉ EN FRANCE**

SOMMAIRE

■ INVITATION AU VOYAGE ■

Les plus du Monténégro	7
Fiche technique	8
Idées de séjour	10
Comment partir ?	14

■ DÉCOUVERTE ■

Le Monténégro en 20 mots-clés	24
Survol du Monténégro	29
Histoire	35
Politique et économie	50
Population et langues	55
Mode de vie	58
Arts et culture	61
Festivités	69
Cuisine monténégrine	72
Jeux, loisirs et sports	76
Enfants du pays	79

■ PODGORICA ■

Podgorica (Подгорица)	82
Dans les environs	97

Duklja (Дукља)	97
Medun (Медун)	98
Danilovgrad (Даниловград)	98

■ RÉGION DE CETINJE ■

Région de Cetinje (Цетиње)	100
Cetinje (Цетиње)	100
Parc national du Lovćen (Национални Парк Ловћен)	111
Njeguši (Његуши)	113
Rijeka Crnojevića (Ријека Црнојевића)	113
Karuč (Каруч)	114
Lac de Skadar (Скадарско Језеро)	115
Virpazar (Вирпазар)	117
Plavnica (Плавница)	121
Vranjina (Врањина)	121
Godinje (Годиње)	122
Murići (Мурићи)	123
Žabljak Crnojevića (Жабљак Црнојевића)	123
Lesendro (Лесендро)	123
Île de Beška (Бешка)	123
Île de Starčevo (Старчево)	123
Île de Kom (Ком)	123
Île de Moračnik (Морачник)	123



Rijeka Crnojevića.

■ BOUCHES DE KOTOR ■

Bouches de Kotor	126
<i>Herceg Novi</i> (Херцег Нови)	128
<i>Péninsule de Luštica</i> (Луштица)	136
<i>Igalo</i> (Игало)	137
D'Herceg Novi à Risan	139
<i>Morinj</i> (Морињ)	139
<i>Risan</i> (Рисан)	140
Perast (Пераст)	141
Dobrota (Доброта)	144
Kotor (Котор)	145
De Kotor à Tivat	156
<i>Donji Stoliv</i> (Доњи Столив)	156
<i>Prčanj</i> (Прчањ)	156
Tivat (Тиват)	157
Dans les environs	162
<i>Donja Lastva</i> (Доња Ластва)	162
<i>Gornja Lastva</i> (Горња Ластва)	162

■ LITTORAL ADRIATIQUE ■

Littoral adriatique	164
<i>Budva</i> (Будва)	164
<i>Île de Saint-Nicolas</i> (Свети Никола)	173
De Budva à Sveti Stefan	174
<i>Bečići</i> (Бечићи)	174
<i>Rafailovići</i> (Рафаиловићи)	175
<i>Pržno</i> (Пржно)	176
<i>Kamenovo</i> (Каменово)	177
<i>Miločer</i> (Милочер)	177
<i>Reževići</i> (Режевићи)	178
<i>Sveti Stefan</i> (Свети Стефан)	178
<i>Petrovac</i> (Петровац)	180
Dans les environs	182
<i>Buljarica</i> (Буљарица)	182
Sutomore (Сутоморе)	183
Bar (Бар)	185
Dans les environs	191
<i>Pečurice</i> (Печурице)	191
<i>Dobra Voda</i> (Добра Вода)	191
<i>Utjeha</i> (Утјеха)	191
Ulcinj (Улцињ)	192
Dans les environs	198
<i>Île d'Ada</i> (Ада)	198

<i>Valdanos</i> (Валданос)	198
<i>Lac de Šaško</i> (Шашко Језеро)	198

■ NORD-OUEST ■

Nord-Ouest	200
<i>Monastère d'Ostrog</i> (Манастир Острог)	200
<i>Nikšić</i> (Никшић)	202
<i>Plužine</i> (Плужине)	207
<i>Šćepan Polje</i> (Шћепан Поље)	209
<i>Žabljak</i> (Жабљак)	209
<i>Canyon de Nevidio</i> (Кањон Невидио)	214
<i>Šavnik</i> (Шавник)	215
<i>Parc national du Durmitor</i> (Национални Парк Дурмитор)	215
<i>Canyon de la rivière Tara</i> (Кањон Ријеке Таре)	218
<i>Pljevlja</i> (Пљевља)	220
<i>Komine</i> (Комини)	222

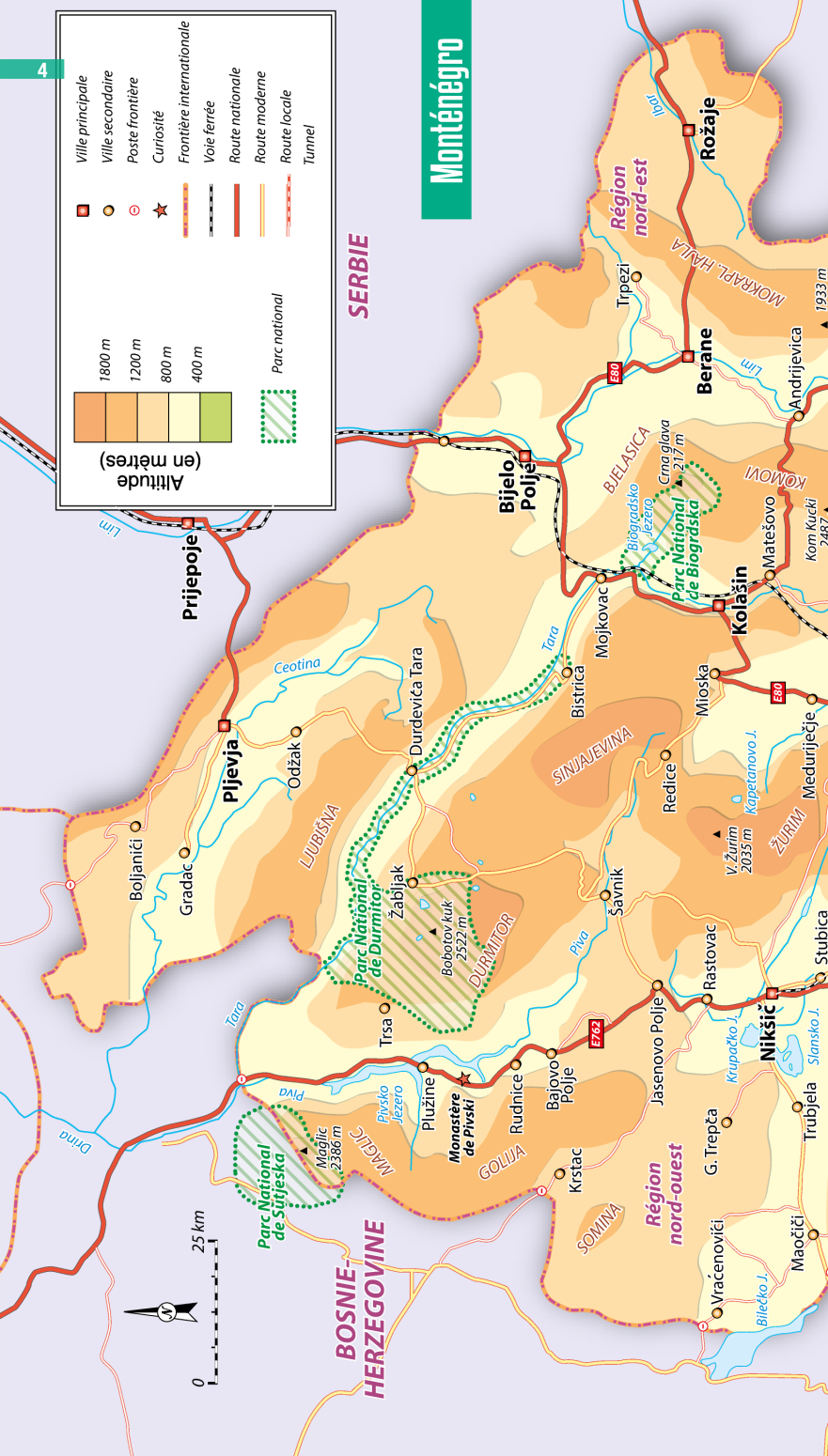
■ NORD-EST ■

Nord-Est	224
La route de Kolašin (Колашин)	224
<i>Morača</i> (Морача)	224
Kolašin (Колашин)	227
<i>Parc national de Biogradska Gora</i> (Национални Парк Биоградска Гора)	232
<i>Mojkovac</i> (Мојковац)	234
De Mojkovac (Мојковац) à Žabljak (Шаблак)	235
<i>Massif de Sinjajevina</i> (Сињајевина)	236
<i>Bijelo Polje</i> (Бијело Поље)	236
<i>Berane</i> (Беране)	238
<i>Rožaje</i> (Рожаје)	239
<i>Plav</i> (Плав)	241
<i>Gusinje</i> (Гусиње)	242
<i>Andrijevica</i> (Андријевица)	244

■ PENSE FUTÉ ■

Pense futé	246
S'informer	258
Index	259

Monténégro







Les célèbres bouches de Kotor semblent tout droit sorties d'un paysage scandinave.



Balade sur la rivière Tara.



Via ferrata dans le parc national de Durmitor.



Centre historique de la ville médiévale de Kotor, encerclée de remparts longs de 4,5 km.

LES PLUS DU MONTÉNÉGR

Une nature généreuse

Se reposer, renouer avec la nature, faire du sport. Le Monténégro est une destination de choix pour les amateurs de grands espaces et d'explorations hors des sentiers trop souvent parcourus. Majoritairement montagneux, le pays n'en possède pas moins une étonnante diversité de paysages au regard de sa superficie. Ainsi, des criques de galets bordées d'oliviers de Bar, il suffit d'une petite heure de route pour se retrouver dans un paysage de fjord digne des latitudes nordiques. De même, il ne faut parcourir qu'une soixantaine de kilomètres pour passer de la chaleur souvent étouffante de la capitale, Podgorica, au bon air vivifiant des montagnes de moyenne altitude de Kolašin ou encore des paysages arides et rocheux des environs de Cetinje à la végétation luxuriante du lac de Skadar. Avec ses quatre parcs nationaux, son littoral découpé, ses forêts, qui recouvrent quelque 45 % de son territoire, et ses montagnes, dont des pans entiers sont vierges de toute urbanisation, le Monténégro est propice à de nombreuses activités de plein air. Le massif du Durmitor et le canyon de la Tara, situés au nord-ouest du pays, méritent à eux seuls le voyage. Tous deux inscrits au patrimoine mondial par l'Unesco, ces sites sont à l'image du pays : spectaculaires et sauvages.

Un littoral accueillant

Long d'un peu moins de 300 kilomètres, le littoral monténégrin n'a rien à envier sur le plan de la beauté à celui de sa voisine, la Croatie. Contrairement au reste du pays, cette partie du Monténégro bénéficie d'un climat très doux et a depuis longtemps une vocation touristique. Dans les bouches de Kotor, une chaîne montagneuse karstique de 1 500 mètres d'altitude, parallèle à la mer, sépare la côte de l'arrière-pays et plonge vertigineusement vers les eaux limpides et bleutées de l'Adriatique. Au bas de cette muraille de pierre, palais et églises de style gothique vénitien, petits ports de pêche, jardins luxuriants et criques isolées rappellent un décor de film italien. Tout aussi découpée et également surmontée de montagnes, la partie du littoral qui s'étend de Budva à Ulcinj offre une kyrielle de plages à l'attrait irrésistible. Anses, îlots, plages de galets et grandes plages de sable fin y alternent avec les stations balnéaires animées et typiques de la Méditerranée où en soirée les terrasses des cafés et restaurants sont prises d'assaut. Budva, dont l'ambiance s'apparente

à celle d'un petit Ibiza monténégrin, connaît chaque été une animation trépidante. Un peu plus loin, Ulcinj est probablement la ville la plus dépaysante du pays, avec ses minarets et son marché haut en couleur.

Un héritage historique diversifié

Situé au cœur de la péninsule balkanique, le Monténégro a subi au cours des siècles passés l'influence étrangère des cultures grecque, romaine, byzantine, turque, vénitienne et austro-hongroise. Trois tremblements de terre dont le dernier, en 1979, ont détruit des trésors inestimables. Cependant l'héritage demeure considérable. Sur le littoral, et en particulier dans les bouches de Kotor, ces influences se sont superposées pour former un ensemble architectural d'une richesse peu connue. La cité médiévale de Kotor, et sa cathédrale Saint-Triphon, qui associe les formes byzantines et gothiques, en sont le plus bel exemple. Les églises et villas de style baroque des bouches de Kotor contrastent avec les maisons trapues et massives des vieilles villes de Budva ou d'Ulcinj, toutes deux riches d'une histoire multimillénaire. Toujours sur le littoral, la cité médiévale de Bar, abandonnée à la fin du XIX^e siècle, porte dans ses ruines de multiples témoignages du chassé-croisé de peuples, de royaumes et d'empires qui s'y sont succédé. A l'intérieur du pays, l'ancienne capitale du royaume du Monténégro, Cetinje, avec les façades multicolores de ses anciennes ambassades et son palais royal, fait plonger le voyageur dans l'Europe du XIX^e et début XX^e siècle. Le nord du pays enfin, avec ses monastères orthodoxes de Piva, de Morača ou encore de Sveti Trojica, offre de superbes témoignages de la richesse picturale médiévale des Balkans.



Ville médiévale de Kotor.

FICHE TECHNIQUE

8

Argent

Monnaie

La monnaie officielle du pays est l'euro depuis 2006 et l'indépendance. Pour autant, le pays ne fait pas partie de la zone Euro. Ce qui implique des surcoûts lorsque vous retirez ou payez avec votre carte bancaire (comptez 5 % de frais bancaires à chaque opération).

Idées de budget

- ▀ **Gros budget** : 100 € par jour et plus.
- ▀ **Budget moyen** : 70 € par jour.
- ▀ **Petit budget** : 40 € par jour (un hôtel bon marché : environ 20 € par personne, un restaurant pas cher : à partir de 6 € le plat principal).

Le Monténégro en bref

Pays

- ▀ **Nom officiel** : Monténégro.
- ▀ **Capitale** : Podgorica est la capitale administrative et économique, Cetinje la capitale constitutionnelle et historique.
- ▀ **Fête nationale** : 13 juillet.
- ▀ **Superficie** : 13 812 km².
- ▀ **Topographie** : le point le plus élevé du pays est le Bobotov Kuk, qui culmine à 2 522 m d'altitude.
- ▀ **Longueur des routes** : 5 227 km.
- ▀ **Façade maritime** : 293 km environ.
- ▀ **Nombre de plages et leur longueur** : 117 (52 km).

▀ **Parc nationaux** : Lovćen, Durmitor, Skadarsko jezero (Lac de Skadar), Prokletije.

Population

- ▀ **Habitants** : 645 000 (estimations 2016)
- ▀ **Espérance de vie** : 71 ans pour les hommes et 76 ans les femmes.
- ▀ **Croissance démographique** : -0,35 % (2016)
- ▀ **Taux d'alphabétisation** : 98,7 % (2016)
- ▀ **Langues** : langue monténégrine (langue officielle, 37 %), serbe (43 %), bosniaque (5 %), albanais (5 %), serbo-croate (2 %) et autres.
- ▀ **Religions** : orthodoxe (majoritaire 72 %), catholique (Croates et Albanais), musulmane (Bosniaques et Albanais).

Économie

- ▀ **PIB** : 4 milliards d'euros (estimations 2017)
- ▀ **PIB par habitant** : 6 700 € (2017)
- ▀ **Taux de croissance** : 3,5 % (2017)
- ▀ **Taux de chômage officiel** : 20 % (2017)
- ▀ **Taux d'inflation** : 2,3 % (2017)
- ▀ **Dette extérieure** : 6,5 milliard d'euros soit 167 % du PIB (2017)

Téléphone

- ▀ **Indicatif international** : 382.
- ▀ **Téléphoner de France au Monténégro** vers un poste fixe : 00 382, suivi de l'indicatif régional sans le zéro, puis le numéro du correspondant. Vers un mobile : 00 382, puis le numéro du mobile sans le zéro.

Podgorica

Janvier	Février	Mars	Avril	Mai	Juin	Juillet	Août	Sept.	Octobre	Nov.	Déc.
6°/12°	6°/13°	8°/14°	11°/17°	14°/21°	18°/25°	21°/29°	21°/28°	18°/25°	14°/21°	10°/17°	8°/14°

Le réflexe météo avant de partir

Par téléphone



32 64

1,35 € l'appel, puis 0,34 €/mn.

Le drapeau du Monténégro, symbole national lié aux Slaves du sud



Le drapeau du Monténégro a été adopté le 12 juillet 2004 par le Parlement du Monténégro. De couleur rouge vif, il porte en son centre les armoiries du pays (aigle royal bicéphale), nées au XIX^e siècle et adoptées de nouveau en 1993 : elles s'inspirent des armes du roi Nicolas I^{er} Petrović Njegoš (1841-1921).

Mais les symboles de ce drapeau ont toujours été liés aux liens étroits entretenus avec la Serbie. Entre 1878 et 1910, au temps de la principauté du Monténégro, ce même drapeau à l'aigle bicéphale sur fond rouge arbore les initiales des Petrović Njegoš liés à la Serbie (H. I.). Puis, de 1910 à 1918, l'ensemble de ces symboles se retrouvent sur un fond tricolore rouge, bleu, blanc symbole des Slaves du Sud. Enfin sous la Yougoslavie titiste, le drapeau monténégrin fut identique à celui de la Serbie de 1945 à 1993.

► **Téléphoner du Monténégro en France :** 00 33, puis le numéro du correspondant sans le premier zéro.

► **Téléphoner d'une ville à une autre au Monténégro :** d'un fixe vers un autre fixe, l'indicatif complet puis le numéro à 6 chiffres. Exemple : 020 233 720 pour joindre un correspondant à Podgorica.

► **Téléphoner en local dans une ville :** les 6 chiffres sans l'indicatif. Exemple : 231 955 à Podgorica.

► **Indicatifs téléphoniques des téléphones mobiles :** 069 (Telenor), 067 (T-Com), 068 (M : tel).

Décalage horaire

Il n'y a pas de décalage horaire entre la France et le Monténégro. Même changement d'heure été/hiver.

Formalités

Les ressortissants des pays de l'Union européenne n'ont pas besoin de visa pour les séjours au Monténégro inférieurs à 90 jours. Une carte nationale d'identité valide durant toute la durée du séjour suffit. De même, tous les pays frontaliers avec le Monténégro sont également accessibles sans visa (mais avec une carte d'identité ou un passeport). Les agences de voyages monténégrines proposent aux touristes des excursions dans ces pays (Croatie, Albanie, Macédoine, Bosnie-Herzégovine, Serbie,

Italie...). Consulter les fiches conseils aux voyageurs pour ces pays.

Climat

Pays de montagnes bordé par la mer, le Monténégro est sous l'influence de deux types de climats. La zone littorale offre un climat de type méditerranéen avec des hivers doux et humides et des étés chauds et secs. Le nord du pays connaît un climat continental avec des hivers froids, rigoureux et accompagnés de fortes chutes de neige. Podgorica et ses environs présentent quant à eux un climat méditerranéen dégradé (hivers davantage pluvieux et étés plus chauds que sur le littoral).

Saisonnalité

Dans les zones montagneuses du nord du pays, la neige peut subsister jusqu'à la fin du mois de juin et commencer à tomber dès le début du mois d'octobre. Les randonneurs non équipés devront donc privilégier les mois de juillet et d'août pour explorer les montagnes du Monténégro. Pour les amateurs de sports d'hiver, la saison s'étale de décembre à avril. Dans le sud du pays (côte adriatique), le climat reste agréable en été grâce à l'influence de la mer, même si les températures peuvent atteindre 38 °C. Le printemps et l'automne sont ainsi les meilleures périodes pour visiter cette partie sud du pays. A savoir : la capitale et ses environs connaissent des chaleurs étouffantes en été, tandis que Cetinje reste très agréable (20 °C la température moyenne en été).

IDÉES DE SÉJOUR

Bien que de dimensions modestes, le Monténégro nécessite au minimum dix jours de voyage si l'on souhaite en faire le tour. Cela est dû à son relief escarpé plutôt qu'à l'état des routes. En effet, si les grands axes sont en assez bon état et permettent de se déplacer dans de bonnes conditions, le relief, lui, oblige à d'incessants détours et virages limitant la vitesse. Bref, les distances perçues sur les cartes sont trompeuses et, comme dans tous les pays montagneux, les déplacements se mesurent en temps plutôt qu'en distances.

Un grand week-end au Monténégro

De Podgorica, les visiteurs pressés (3 jours) pourront visiter en un laps de temps aussi court plusieurs sites phares du pays, à savoir le lac de Skadar, Cetinje et le monastère d'Ostrog. Parc national depuis 1983, le lac de Skadar offre à moins d'une heure de route de la capitale l'un des plus beaux paysages du pays. Elle aussi accessible en moins d'une heure de route, Cetinje, l'ancienne capitale royale du Monténégro, abrite les musées nationaux d'art et d'histoire du pays. Enfin, le célèbre monastère orthodoxe d'Ostrog, également à une heure de la capitale, peut faire l'objet d'une belle excursion d'une journée. Bâti au milieu du XVII^e siècle, à même la paroi d'une falaise abrupte, il constitue le lieu saint le plus vénéré du pays.

Découverte en une semaine

► **Jour 1** : arrivée à l'aéroport de Tivat. Visite de la ville et possibilité de baignade dans l'une des petites plages du centre-ville.

► **Jour 2** : direction Kotor, via le golfe intérieur de Tivat, parsemé de petits villages au charme tout à fait méditerranéen. Visite de la vieille ville de Kotor, classée par l'Unesco sur la Liste du patrimoine mondial.

► **Jour 3** : découverte de Perast, un village situé à une dizaine de kilomètres de Kotor. Visite de son Musée maritime et découverte de ses nombreux palais de caractère gothique-vénitien construits au XVII^e siècle par les riches capitaines marchands d'alors. Excursion sur l'île de Notre-Dame de Škrpjela, juste en face.

► **Jour 4** : Cetinje. Ses anciennes ambassades, son musée national d'Art et d'Histoire, son complexe monastique du XVIII^e siècle, son palais royal.

► **Jour 5** : parc national du Lovćen. Excursion jusqu'au sommet du mont Lovćen et visite du mausolée de Petar II Petrović Njegoš à 1 654 m d'altitude. Détour par le pittoresque village montagneux de Njeguši.

► **Jour 6** : découverte du lac de Skadar depuis Cetinje, en passant par les villages de Rijeka Crnojevića et Virpazar. Déjeuner au bord du lac dans l'un des restaurants de Virpazar, excursion en bateau ou pousser jusqu'au village de pêcheurs de Murići.

► **Jour 7** : départ.

La grand tour en deux semaines

► **Jour 1** : arrivée à l'aéroport de Tivat. Visite de la ville, baignade.

► **Jour 2** : direction Herceg Novi, petite ville située au tout début de la baie de Kotor. Promenade dans ses ruelles fleuries, à la découverte des fortifications laissées en héritage par les différents occupants de la ville.

► **Jour 3** : découverte des bouches de Kotor et des petites villes côtières de Perast et Dobrota où palais et temples témoignent encore de l'esprit d'aventure et des succès outre-mer de ses marins.

► **Jour 4** : Kotor, l'une des villes médiévales les mieux préservées de cette partie du bassin méditerranéen.

► **Jour 5** : direction Budva, halte à Sveti Stefan, l'ancien village de pêcheurs transformé en île-hôtel haut de gamme. A Budva, balade dans la vieille ville encerclée de remparts. Déjeuner dans un restaurant de poisson à Pržno ou à Rafailovići.

► **Jour 6** : Bar. Visite de l'ancienne ville fortifiée, le plus grand site archéologique d'origine médiévale du pays. Déjeuner dans la rue pavée, fin d'après-midi à la plage ou à la piscine du restaurant panoramique à Dobra Voda.

► **Jour 7** : Ulcinj, ville la plus méridionale du Monténégro. Visite de sa vieille ville, érigée sur un promontoire rocheux et découverte de son pittoresque marché de fruits et légumes. Balade le long de la Velika Plaža, une immense plage de sable fin longue de 12 km. Repas à Ada Bojana, sur l'estuaire de la rivière, à côté du pont.

► **Jour 8** : découverte du lac de Skadar. Nuit à Virpazar ou Podgorica.

► **Jour 9** : excursion au mont Lovćen le matin (mausolée du poète Njegoš) et visite de Cetinje l'après-midi (palais royal et musées). Repas au Konak, un des meilleurs restaurants traditionnels du pays.

► **Jour 10** : randonnée d'une journée dans le canyon de Mrtica.

► **Jour 11** : parc national de Biogradska Gora. Pique-nique au bord du lac ou randonnée dans les forêts du parc. Nuit à Mojkovac.

► **Jour 12** : direction Žabljak et le parc national du Durmitor classé au patrimoine mondial par l'Unesco depuis 1980.

► **Jour 13** : randonnées dans le parc, farniente au bord du lac Noir ou encore expédition en véhicule tout-terrain sur la petite route circulaire traversant le massif montagneux ou descente du canyon de la Tara.

► **Jour 14** : retour vers Podgorica. Visite en chemin du monastère de Morača, puis du monastère d'Ostrog.

► **Jour 15** : départ.

À la découverte des parcs nationaux

La nature constitue l'une des plus grandes richesses du Monténégro et peut tout à fait constituer le thème principal d'un séjour à travers le pays. Le pays compte désormais cinq parcs nationaux dont quatre sont situés en zone montagneuse. Chacun d'eux peut faire l'objet de superbes balades ou randonnées sur une ou deux journées.

► **Le plus prestigieux, celui du Durmitor**, offre d'innombrables sentiers de randonnée

bien balisés et de nombreuses possibilités d'activités de plein air tant en été qu'en hiver (ski, raquettes, rafting, marche, vélo tout terrain, etc.). Avec ses 22 sommets, c'est le plus montagneux.

► **Celui de Biogradska Gora**, situé dans le nord du pays, peut faire l'objet d'une magnifique mais difficile randonnée à la découverte de sa forêt vierge. Vous le choisirez pour une découverte d'une nature foisonnante.

► **Plus au sud, le parc national du Lovćen** offre des paysages pierreux et arides. Depuis Cetinje ou Kotor, il est possible d'atteindre son principal sommet, le mont Lovćen, en une journée de marche (aller-retour). Le panorama offert depuis son sommet est le plus spectaculaire du pays. C'est le parc de montagne le plus aéré et aérien. En chemin, on pourra s'arrêter dans l'un des quelques restaurants de la région pour déguster les spécialités fromagères et charcutières.

A quelques kilomètres de Cetinje, l'exubérante végétation du lac de Skadar offre un contraste saisissant avec la sécheresse des paysages du Lovćen. Si les environs du lac ne possèdent pas de sentiers de randonnée à proprement parler, plusieurs petites routes secondaires permettent en revanche de le surplomber et de le découvrir dans toute sa splendeur. En chemin, on pourra s'arrêter dans l'un des pittoresques villages bâtis sur les flancs des collines bordant le lac afin de déguster des poissons grillés.

► **A l'extrémité orientale des Alpes dinariques**, le massif des Prokletije, sauvage et encore peu connu, offre un paysage grandiose de pics acérés et de parois vertigineuses.



KONKIST ©

Le port de Kotor.

À la découverte des édifices religieux

Un des attraits évidents du Monténégro est constitué par son patrimoine religieux. Dispersés aux quatre coins du pays, souvent dans des sites isolés, les monastères orthodoxes ont longtemps servi de centres culturels et permis de préserver l'identité nationale des Monténégrins sous la menace des Ottomans.

► **Pour une découverte « religieuse » du Monténégro**, on peut commencer par la visite du monastère de Morača au nord de la capitale. Bâti au milieu du XIII^e siècle par le Serbe Stefan Nemanjić, il fut le siège d'une véritable renaissance artistique dans la première moitié du XVII^e siècle et abrite des fresques et icônes réalisées par les plus grands artistes de l'époque.

► **Direction Nikšić, à 50 km de Podgorica**. Le monastère d'Ostrog, situé quelques kilomètres avant la ville, est un lieu de pèlerinage important dans le pays. Érigé au milieu du XVII^e siècle, il n'est ni le plus beau ni le plus grand des monastères du pays, mais le plus spectaculaire. Construit en altitude, au pied d'une imposante falaise, il abrite deux chapelles troglodytes et les reliques de saint Basile d'Ostrog, connu pour ses miracles et ses pouvoirs de guérisseur.

► **Avant d'aller vers le sud du pays**, on pourra s'arrêter au monastère de Piva, situé près de la petite ville de Pluzine. Installé dans un site bucolique, ce monastère du XVI^e siècle mérite un détour pour la beauté de ses peintures murales qui ornent la quasi-totalité de l'intérieur de l'édifice.

► **Après cette incursion dans le nord du pays**, direction le littoral, et tout d'abord les bouches de Kotor. Là, les amateurs d'art religieux pourront découvrir des églises d'un tout autre style, à la croisée des cultures de l'Est et de l'Ouest. Le monastère de Savina, près de Herceg Novi, se distingue par son mélange architectural d'art byzantin et baroque. A Perast, l'église « Gospa od Škrpjela », située sur un îlot artificiel, abrite une soixantaine de tableaux du célèbre peintre baroque Tripo Kokolja (1661-1713). Une dizaine de kilomètres plus loin, la cathédrale Saint-Triphon de Kotor (XII^e siècle) est l'un des monuments les plus représentatifs de l'art roman en Adriatique. Son ciborium (baldaquin surmontant l'autel) constitue un magnifique exemple d'art gothique.

► **En poursuivant son chemin vers l'est**, on ne manquera pas de s'arrêter dans le village de Prčanj, pour admirer son église consacrée à la naissance de la Vierge Marie (« *Bogorodičin Hram* »). Dessinée par le Vénitien Bernardino Maccarucci, cette église dont la construction fut entamée en 1789 nécessita plus d'un siècle de travaux. A l'intérieur, on pourra y voir de nombreuses peintures réalisées par des artistes italiens de renom.

► **Avant de quitter Kotor et de poursuivre vers Budva**, on pourra prendre la route des « serpentines » et monter jusqu'à la vieille capitale du royaume monténégrin. La visite du monastère de Cetinje s'y impose impérativement, car il renferme deux reliques chrétiennes majeures : la main droite de Saint-Jean le Baptiseur et la pièce de la sainte croix du Jésus Christ. Consacré à la Naissance de la Vierge Marie, ce complexe orthodoxe a été construit au tout début du XVIII^e siècle. Le monastère originel avait été érigé à quelques mètres de l'actuel au XV^e siècle mais fut complètement détruit par les Turcs en 1692.

► **On peut terminer ce périple « religieux »** par la visite des monastères orthodoxes (Duljevo, Praskvica, Reževići, Gradište) des collines de Paštrovići qui s'étendent entre Budva et Petrovac.

La route des villages monténégrins

Si les villes touristiques telles que Kotor ou Budva connaissent une affluence importante en haute saison, il suffit bien souvent de s'engager sur les petites routes secondaires de l'arrière-pays pour se retrouver dans un calme absolu, loin de l'agitation estivale. Voici quelques idées pour ceux et celles qui souhaiteraient sortir des sentiers battus en n'ayant pas peur d'emprunter les petites routes de montagne.

► **Première étape** : la péninsule qui sépare la ville de Tivat de celle de Kotor. Celle-ci, dominée par un petit massif montagneux (Vrmac), est parsemée de villages anciens qui raviront les amateurs de vieilles pierres. Tous perdus au milieu d'une végétation méditerranéenne opulente, ces villages sont reliés entre eux par un réseau de sentiers depuis peu remis en état. Gornja Lastva, en particulier, mérite un détour. Situé à 300 m d'altitude, il est facilement accessible en voiture. Ensuite, il est conseillé de poursuivre jusqu'à Kotor en empruntant la petite route qui longe la péninsule. Longue d'une quinzaine de kilomètres, elle traverse une succession de villages au charme méditerranéen et aux superbes demeures chargées d'histoire (Prčanj, Muo).

► **Une fois à Kotor**, prendre la direction de Cetinje via la route des « serpentines ». Cette route étroite et sinueuse offre les plus beaux points de vue sur la baie de Kotor. Une fois arrivé dans le Parc national du Lovćen, on pourra s'arrêter au village de Njeguši pour déguster les spécialités locales (fromage et jambon fumé) dans l'un des restaurants du village.

► **Direction le lac de Skadar**, via Rijeka Crnojevića, situé à 14 km de Cetinje. Après une halte dans ce village, enfoui dans une végétation luxuriante aux confins du lac (le meilleur site

pour prendre des photos envoûtantes du paysage « amazonien », typiques des cartes postales, se trouve à 3 km avant de rejoindre le village en arrivant de Podgorica, en face de l'hôtel Gazivoda), prendre la direction de Virpazar, puis de Godinje. Au cœur des collines de Crmnica, ce village figure parmi les plus pittoresques du lac de Skadar. Mentionné par écrit pour la première fois en 1242, il se caractérise par de robustes maisons en pierres érigées à flanc de colline et reliées entre elles par des allées étroites et des escaliers.

► **Au nord, les petites routes secondaires reliant Zabljak à Nikšić via Šavnik** peuvent constituer un bel objectif de balade pour une journée. Traversant des paysages de hauts plateaux arides suivis de collines boisées, ces routes permettent de découvrir le cœur du pays dans des conditions assez agréables. Il ne faut pas hésiter non plus à emprunter la petite route de montagne reliant Kolašin à Andrijevića. Longue d'une quarantaine de kilomètres, elle offre de superbes points de vue sur le massif du Komovi et traverse des paysages préservés de forêts denses seulement émaillés de quelques hameaux isolés.

► **Une fois arrivé à Andrijevića**, on peut poursuivre jusqu'à Plav et de là, se rendre à Gusinje, une petite bourgade de montagne toute proche de la frontière albanaise. Dominé par le majestueux massif de Prokletije, ce village et ses environs raviront les amoureux de grands espaces.

Farniente adriatique

Qui dit littoral Adriatique, dit baignade et bronzage. Avec près de 300 km de côtes, le Monténégro offre d'innombrables plages (au nombre de 117), pour tous les goûts. Si elles ne peuvent rivaliser avec celles de la Grèce ou de l'Atlantique, il y en a quelques-unes qui sont particulièrement belles. De la longue plage de sable fin à la petite crique de galets, le pays en offre une variété unique, le plus souvent éloignées de la route, ce qui ajoute à leur charme. D'une manière générale, pour vraiment admirer la beauté des plages monténégrines, nous conseillons d'éviter la période de mi-juillet à mi-août. Revue des principales plages, du sud au nord :

► **Ada Bojana** : cette presqu'île, à la frontière albanaise est un site naturiste, connu depuis 30 ans, où l'on vient passer plusieurs jours en bungalow. Nombreuses petites plages de sable fin, protégées par des roseaux. Réservé aux nudistes.

► **Velika Plaža, Ulcinj**. La plus grande plage de sable fin du pourtour méditerranéen, elle fait 12 km de long et, peu fréquentée, n'a pas encore été envahie par le béton.

► **Plages d'Utjeha (entre Bar et Ulcinj)** : une quantité de criques superbes, de gravier et parfois de sable, dont certaines accessibles uniquement par la mer.

► **Plage de la Reine (Kraljičina Plaža), Čanj** (ne pas confondre avec celle de Sveti Stefan) : accessible uniquement en bateau (navettes régulières depuis Čanj), c'était la plage favorite de la reine monténégrine Milena. Une véritable perle cachée entre Sutomore et Petrovac.

► **Lučice, Petrovac** : à 500 m au sud de Petrovac, plage de sable de 220 m, entourée de pins et de cyprès. Surpeuplée le week-end.

► **Drobni pijesak (entre Sveti Stefan et Reževići)** : longue de 250 m, cette plage se caractérise par du sable blanc doré et des eaux limpides. Très calme et peu fréquentée. On peut trouver de belles criques autour de Reževići et Perazića Do, encore plus calmes.

► **Bečići (entre Budva et Sveti Stefan)** : belle plage de sable longue de 2 km, en demi-cercle, avec une dense concentration de transats. Proclamée à Paris la plus belle plage d'Europe en 1936 (aujourd'hui trop animée pour pouvoir conserver ce titre).

► **Plage de la Reine (Kraljičina Plaža) à Sveti Stefan**. Jolie plage dans une végétation entretenue et entourée de nombreuses essences d'arbres.

► **Miločer I et II**, à côté de Sveti Stefan. Petites plages bordées de pins (l'une d'elles connue sous le nom de Malo Pržno).

► **Slovenska Plaža à Budva**. Pour ceux qui n'aiment pas être seuls. Très animée.

► **Jaz, Budva** : à 2,5 km en direction de Tivat, elle est longue de 1,2 km (une partie réservée aux nudistes) la mer est bleu turquoise.

► **Péninsule de Luštica**, face à Herceg Novi. À l'écart des routes, la péninsule offre les plages les plus sauvages et les moins fréquentées du littoral. Le plus souvent, ce sont des criques. Côté Adriatique, la plus belle plage est celle de Pržno ou Plavi Horizonti, couronnée par le fameux pavillon bleu garantissant la propreté de l'eau. Žanjic et Mirište sont elles aussi très propres.

► **Toutes les villes de la côte disposent de plusieurs plages**, autour de leur centre. Alternant sable et graviers, elles sont souvent constituées de criques sauvages dès qu'on s'éloigne du centre. Nous vous donnons à titre d'exemple la liste des plages (entièrement ou partiellement) réservées aux nudistes : Ada Bojana, Crvena glavica (près de Sveti Stefan), Ratac (entre Bar et Sutomore), Njivice (Herceg-Novi), Jaz (près de Budva), Buljarica (entre Sutomore et Petrovac).

COMMENT PARTIR ?

PARTIR EN VOYAGE ORGANISÉ

Spécialistes

■ ALMA VOYAGES

573, route de Toulouse

Villenave-d'Ornon

☎ 05 56 87 58 46

www.alma-voyages.com

resa.net@almavoyages.com

Ouvert du lundi au vendredi de 8h à 19h et le samedi de 9h à 18h.

Chez Alma Voyages, les conseillers connaissent parfaitement les destinations. Ils ont la chance d'aller sur place plusieurs fois par an pour mettre à jour et bien conseiller. Chaque client est suivi par un agent attiré qui n'est pas payé en fonction de ses ventes... mais pour son métier de conseiller. Une large offre de voyages (séjour, circuit, croisière ou circuit individuel) avec l'émission de devis pour les voyages de noces ou sur mesure. Alma Voyages pratique les meilleurs prix du marché et travaille avec Kuoni, Beachcombers, Jet Tour, Marmara, Look Voyages... Si vous trouvez moins cher ailleurs, l'agence s'alignera sur ce tarif et vous bénéficierez en plus, d'un bon d'achat de 30 € sur le prochain voyage. Surfez sur leur site !

► **Autre adresse :** 20, rue des Dames, 17000 La Rochelle ☎ 05 46 07 04 80

■ AMSLAV

60, rue de Richelieu (2^e)

Paris

☎ 01 44 88 20 40

www.amslav.com

info@amslav.com

Ouvert du lundi au vendredi de 9h à 12h et de 14h à 18h. Le samedi de 10h à 13h et de 14h à 18h (uniquement sur rendez-vous).

Amslav Tourisme est l'un des leaders des voyages sur l'Europe de l'Est, et propose ainsi des weekends, des circuits, des séjours, mais aussi des croisières et des voyages insolites ou raffinés.

■ BEMEX TOURS

5, rue du Chevalier de Saint-George

3^e étage, entrée côté rue (8^e)

Paris ☎ 01 46 08 40 40

www.bemextours.com

infos@bemextours.com

Ouvert du lundi au vendredi de 10h à 18h30 (sur rendez-vous), et le samedi de mi-mai à août.

Cette agence propose plus de 15 ans des voyages à la carte au Monténégro. Des forfaits avec vols vers Podgorica, Tivat ou Dubrovnik ou des circuits sur mesure pour clients individuels avec location de voiture et réservations d'hôtel dans tout le pays : dans les Bouches de Kotor (centre historique de Kotor, Perast, Prčanj), à Cetinje, près des monastères d'Ostrog et Morača, dans le massif du Durmitor ainsi que le lac de Skadar. Choix également de croisières et de circuits itinérants organisés au Monténégro.

■ CERCLE DES VACANCES

31, avenue de l'Opéra (1^{er})

Paris

☎ 01 40 15 15 15

www.cercledesvacances.com

M^o Pyramides.

Ouvert du lundi au vendredi de 9h à 20h et le samedi de 10h à 18h30.

Les conseillers du Cercle des Vacances sont des spécialistes qui partageront avec vous leurs conseils et leurs petits secrets pour faire de votre voyage une expérience inoubliable. Confiez-leur vos habitudes de voyages, les différentes régions que vous souhaitez découvrir et élaborer ensemble un voyage sur mesure, qui vous ressemble. Leur agence en plein cœur de Paris vous accueille du lundi au samedi pour vous proposer des séjours, des circuits et des vols à prix économiques.

■ CLIO

34, rue du Hameau (15^e)

Paris

☎ 01 53 68 82 82



www.clio.fr

Agence ouverte du lundi au vendredi de 9h à 19h, le samedi de 10h à 18h.

Le tour-opérateur Clio, inspiré par la muse de l'histoire, vous emmène à la découverte du Monténégro à travers trois circuits. « Trésors des Balkans » propose notamment de combiner le Monténégro avec la Bosnie-Herzégovine, la Croatie, l'Albanie et la Macédoine. « Serbie et Monténégro : monastères, forteresses et bouches de Kotor » permet, quant à lui, de s'attarder plus longtemps dans le pays. Enfin une croisière à la découverte de la côte dalmate vous mènera de Croatie au Monténégro au fil de l'Adriatique.



Les plus beaux voyages ont leurs petits secrets !



C'est tellement plus agréable de partir en vacances bien conseillé ! Depuis 15 ans Bemex Tours concocte des voyages sur mesure au Monténégro : autotours découverte d'une semaine ou plus, circuits culturels avec les monastères orthodoxes, croisières en goélette détente ou avec randonnées vélo, séjours balnéaires sur la riviéra monténégrine, week-end chic dans la baie de Kotor, des combinés avec la Croatie, l'Albanie et la Bosnie Herzégovine.

**Appelez-nous, faites nous part de vos attentes
et profitez vous aussi des petits secrets de BEMEX TOURS !**

BEMEX TOURS

5 rue du Chevalier de Saint-George - 75008 PARIS

Tél. 01 46 08 40 40

E-mail : infos@bemextours.com - www.bemextours.com

■ MAXITOURS

Rue du Progrès 17b
BRUXELLES – BRUSSEL (Belgique)

☎ +32 2 217 72 73

www.maxitours.travel – info@maxitours.be
Maxitours, partenaire de la compagnie roumaine *low cost* Blue Air et spécialiste de la Roumanie depuis 40 ans, propose également des séjours au pays du Mont Noir ainsi que des cures, de la balnéothérapie et de la thalasso-thérapie, idéal pour des vacances bien-être.

■ RANDOCHEVAL

2, place Charles-de-Gaulle
Vienne ☎ 04 37 02 20 00

www.randocheval.com

*Ouvert du lundi au samedi de 9h à 18h30.
Contacts par email ou téléphone pour vérifier la disponibilité sur la randonnée, poser des options et faire établir un devis.*

Découvrir le Monténégro monté sur un destrier, voilà ce que propose ce spécialiste des voyages à cheval depuis 1998. Pour cela, optez pour le séjour de 8 jours « Découverte des lacs et parcs naturels ». Au programme, excursion dans les superbes paysages du Monténégro à dos de cheval de montagne des Balkans.

■ TIME TOURS

249, rue de Crimée (19^e)

Paris ☎ 01 40 11 16 10

www.timetours-voyages.com

voyages@timetours.fr

Time Tours propose un circuit de 8 jours au Monténégro en formule « All Inclusive » dans un hôtel 4-étoiles. Ce séjour est idéal pour une découverte complète du Monténégro et de ses trésors avec un passage en Croatie et en Albanie, la visite du lac de Skadar et des bouches de Kotor en bateau.

PARTIR SEUL

En avion

Prix généralement constaté d'un vol Paris-Podgorica : 200 à 450 €. À noter que la variation de prix dépend de la compagnie empruntée mais, surtout, du délai de réservation. Pour obtenir des tarifs intéressants, il est indispensable de vous y prendre très en avance. Pensez à acheter vos billets six mois avant le départ !

■ AIR-INDEMNITE.COM

☎ 01 85 32 16 28

www.air-indemnite.com

contact@air-indemnite.com

Des problèmes d'avion (retard de vol, annulation ou surbooking) gâchent le séjour de millions de

voyageurs chaque année. Bonne nouvelle : selon la réglementation, ceux-ci ont droit jusqu'à 600 € d'indemnité par passager ! Mauvaise nouvelle, devant la complexité juridique et les lourdeurs administratives, très peu parviennent en réalité à faire valoir leurs droits. Pionnier français depuis 2007, ce service en ligne simplifie les démarches en prenant en charge l'intégralité de la procédure. Analyse et construction du dossier, échanges avec la compagnie, suivi jusqu'au versement des sommes dues, air-indemnite.com s'occupe de tout cela et, dans 9 cas sur 10, obtient gain de cause. L'agence se rémunère par une commission sur l'indemnité reçue. Si la réclamation n'aboutit pas, rien ne sera donc déboursé !

QuotaTrip, l'assurance d'un voyage sur-mesure

Une nouvelle plateforme en ligne de voyages personnalisés est née : QuotaTrip. Cette prestation gratuite et sans engagement joue les intermédiaires inspirés en mettant en relation voyageurs et agences de voyages locales, toutes choisies pour leur expertise et leur sérieux par Petit Futé. Le principe est simple : le voyageur formule ses vœux (destination, budget, type d'hébergement, transports ou encore le type d'activités) et QuotaTrip se charge de les transmettre aux agences réceptives. Ensuite, celles-ci adressent un retour rapide au voyageur, avec différents devis à l'appui (jusqu'à 4 par demande). La messagerie QuotaTrip permet alors d'échanger avec l'agence retenue pour finaliser un séjour cousu main, jusqu'à la réservation définitive. Un détail qui compte : un système de traduction est proposé pour converser sans problème avec les interlocuteurs locaux. Une large sélection d'idées de séjours créée à partir des fonds documentaires du Petit Futé complète cette offre. QuotaTrip est la promesse d'un gain de temps aussi bien dans la préparation du voyage qu'une fois sur place puisque tout se décide en amont.

En bref, avec ce nouvel outil, fini les longues soirées de préparation, le stress et les soucis d'organisation, créer un voyage sur-mesure est désormais un jeu d'enfant : www.quotatrip.com !

Vous rêvez
d'un **voyage**
sur mesure ?

QuotaTrip

Trouvez
les meilleures agences locales,
Sur + de
200 destinations !

www.quotatrip.com



Gratuit
& sans
engagement.



Recevez
et comparez
jusqu'à 4 devis.



Planifiez votre
voyage avec
l'agence choisie.

recommandé par


petit futé

Principales compagnies desservant la destination

■ ADRIA AIRWAYS

94, rue Saint-Lazare (2^e)

Paris

☎ +386 1 369 1010

www.adria.si

booking@adria.si

Site internet consultable en français.

La compagnie slovène réactive les vols entre Ljubljana et Paris avec une correspondance vers Podgorica.

■ AIR FRANCE

☎ 36 54

www.airfrance.fr

Air France propose plusieurs vols quotidiens au départ de CDG à destination de Podgorica, via Belgrade, Zurich ou Vienne. Vol avec escales, comptez 4 heures de trajet environ.

■ AIR SERBIA

Aéroport PARIS CDG

Aérogare 2D

Roissy-en-France

☎ +33 1 78 900 459

www.airserbia.com

callcenter@airserbia.com

Compter généralement 250 à 450 € pour un aller-retour.

La compagnie nationale serbe assure 2 vols quotidiens pour Belgrade, au départ de Paris. De là des correspondances sont assurées pour Podgorica.

■ AUSTRIAN AIRLINES

☎ 08 10 11 01 15

www.austrian.com

La compagnie autrichienne assure deux liaisons quotidiennes entre Paris et Podgorica. Il y a toujours une escale à Vienne.

■ EASYJET

☎ 08 20 42 03 15

On trouve parfois des vols directs de Paris et de Lyon vers Dubrovnik pour moins de 50 €. L'aéroport de Dubrovnik n'est situé seulement qu'à 60 km de Budva.

■ MONTENEGRO AIRLINES

120, avenue Champs-Élysées (8^e)

Paris

☎ 01 42 25 08 69

www.montenegroairlines.com

office.paris@mgx.me

Départs les mardis et les samedis à 14h de CDG. Retours aux mêmes dates à 11h de Podgorica. Monténégro Airlines propose des vols directs pour Podgorica. Départ de Charles-de-Gaulle les mardis et les samedis à 14h. Durée

moyenne du vol : 2h40. Pour les tarifs, nous vous conseillons de vous y prendre au plus tôt afin de bénéficier des offres promotionnelles proposées sur le site de la compagnie car le trafic passagers est intense durant la pleine saison juillet/août.

■ TRANSAVIA

☎ 08 92 05 88 88

www.transavia.com

Filiale *low cost* de la compagnie Air France/KLM, Transavia assure depuis avril 2017, des vols directs en saison (de fin avril à fin octobre) entre Paris Orly-Sud et Tivat, porte d'entrée des fameuses bouches de Kotor.

Sites comparateurs

Certains sites vous aideront à trouver des billets d'avion au meilleur prix. Certains d'entre eux comparent les prix des compagnies régulières et *low-cost*. Vous trouverez des vols secs (transport aérien vendu seul, sans autres prestations) au meilleur prix.

■ EASY VOLS

☎ 08 99 19 98 79

www.easyvols.fr

Comparaison en temps réel des prix des billets d'avion chez plus de 500 compagnies aériennes.

■ MISTERFLY

☎ 08 92 23 24 25

www.misterfly.com

Ouvert du lundi au vendredi de 9h à 21h. Le samedi de 10h à 20h.

MisterFly.com est le nouveau-né de la toile pour la réservation de billets d'avion. Son concept innovant repose sur un credo : transparence tarifaire ! Cela se concrétise par un prix affiché dès la première page de la recherche, c'est-à-dire qu'aucun frais de dossier ou frais bancaire ne viendront alourdir la facture finale. Idem pour le prix des bagages ! L'accès à cette information se fait dès l'affichage des vols correspondant à la recherche. La possibilité d'ajouter des bagages en supplément à l'aller, au retour ou aux deux... tout est flexible !

■ OPTION WAY

☎ 04 22 46 05 23

www.optionway.com

contact@optionway.com

Par téléphone, du lundi au vendredi de 10h à 17h. Par e-mail, les lundi, mardi, mercredi, jeudi et samedi de 8h à 20h, le vendredi de 8h à 19h. Option Way est l'agence de voyage en ligne au service des voyageurs. L'objectif est de rendre la réservation de billets d'avion plus simple, tout en vous faisant économiser. 3 bonnes raisons de choisir Option Way :

► La transparence comme mot d'ordre.

Fini les mauvaises surprises, les prix sont tout compris, sans frais cachés.

► Des solutions innovantes et exclusives

qui vous permettent d'acheter vos vols au meilleur prix parmi des centaines de compagnies aériennes.

► **Le service client**, basé en France et joignable gratuitement, est composé de véritables experts de l'aérien. Ils sont là pour vous aider, n'hésitez pas à les contacter.

Location de voitures

Désormais le Monténégro est devenu un paradis pour le touriste en quête de vacances agréables et désirant circuler librement en voiture. Une très forte concurrence entre agences de location locales et enseignes internationales, présentes dans les centre-ville et dans de nombreux hôtels, amène des prix souvent abordables. Deux tactiques s'offrent à vous : soit vous réservez trois mois à l'avance sur des sites en ligne (par

exemple Carigami) sans aucun frais d'annulation, soit vous attendez le dernier moment pour faire votre choix : à l'aéroport de Podgorica, plus d'une dizaine d'agences ont leur desk et vous louerez facilement une petite C2 comme un 4 x 4 même au dernier moment (pensez à les mettre en concurrence, ils sont placés côte à côte et ils en ont l'habitude !).

■ ALAMO

☎ 08 05 54 25 10

www.alamo.fr

Avec plus de 40 ans d'expérience, Alamo possède actuellement plus de 1 million de véhicules au service de 15 millions de voyageurs chaque année, répartis dans 1 248 agences implantées dans 43 pays. Des tarifs spécifiques sont proposés, comme Alamo Gold aux États-Unis et au Canada, le forfait de location de voiture tout compris incluant le GPS, les assurances, les taxes, les frais d'aéroport, un plein d'essence et les conducteurs supplémentaires. Alamo met tout en œuvre pour une location de voiture sans souci.

SE LOGER

Il existe une très grande différence entre les hôtels du littoral et ceux de l'intérieur du pays, mais d'une façon générale, les prix ont désormais tendance à s'aligner sur ceux de l'Europe occidentale.

Sur le littoral, la tendance actuelle est à l'ouverture d'immenses hôtels de luxe et le prix d'une chambre, en période estivale, peut atteindre des sommets au regard du coût de la vie locale.

Ainsi, à Budva ou à Sveti Stefan, le prix d'une chambre double se négocie aux alentours de 130 € au minimum en période estivale. Pour les petits budgets, la solution peut être alors de trouver une chambre chez l'habitant, le rapport qualité/prix étant généralement bien meilleur pour peu qu'on ait des talents de négociateur.

À l'intérieur du pays, dans des villes touristiques comme Kolašin ou Žabljak, les prix pratiqués sont en revanche bien moins élevés que la moyenne française (compter 40-60 € pour une chambre double). Il est toutefois à noter que les prix, ici aussi, ont tendance à augmenter très vite et à se rapprocher de ceux pratiqués en France.

Aujourd'hui, il est très avantageux de louer des appartements souvent très bien équipés. L'offre est grandissante pour ce type d'hébergement. Également à la mode : les cabanes écologiques qui sont de plus en plus nombreuses et de mieux en mieux équipées. Là aussi, les prix tombent,

surtout hors saison. Ce pourrait être une bonne solution car le pays est minuscule et en voiture vous ne serez jamais très loin d'une plage. Lisez nos rubriques « Hébergement » proposant souvent de très bons plans.

Hôtels

Le parc hôtelier monténégrin connaît depuis quelques années un véritable boom, en particulier sur le littoral. Partout, d'Herceg Novi à Bar et Ulcinj, les hôtels datant de la période communiste sont rénovés et de nouveaux établissements construits. Le littoral compte de très nombreux hôtels haut de gamme et assez peu d'établissements pour les petits budgets. De même, les petits hôtels de charme commencent à se développer.

Même si, en dehors du littoral et des villes touristiques comme Žabljak ou Kolašin, l'offre est plus limitée, de plus en plus d'investisseurs monténégrins ont compris l'intérêt d'ouvrir des hôtels confortables à des prix abordables dans les pôles que sont Nikšić ou Podgorica. Consultez aussi souvent que possible nos rubriques « Hébergement ». Mais l'accueil y est très courtois et l'ambiance vraiment cool, car il n'y a pas d'heure pour enregistrer votre chambre ; comme souvent les hôtels possèdent un restaurant, ouvert de 8h à minuit, vous pouvez réserver à toute heure de la journée jusqu'à tard en soirée.

Chambres d'hôtes

De très nombreux particuliers proposent ce type d'hébergement sur l'ensemble du littoral ainsi qu'à Žabljak et Kolašin. Cette formule est la plus avantageuse en période estivale et offre le meilleur rapport qualité/prix. Les propriétaires proposant ce type d'hébergement le signalent en général à l'aide d'un petit écriteau sur lequel on peut lire « Sobe », en anglais « Rooms » ou en allemand « Zimmer ». Les offices du tourisme mettent à la disposition des visiteurs des brochures avec la liste des particuliers louant des chambres. En période estivale, compter de 15 à 20 € par personne et par nuit selon si vous optez pour le petit déjeuner ou pas, mais comme partout ailleurs les prix varient également en fonction de la saison et du nombre de nuits passées sur place. Aussi nombreux que les chambres, les appartements privés sont une bonne formule si l'on est à plusieurs car il y a toujours une cuisine équipée. En monténégrin, le mot pour les appartements, c'est facile : « Apartmani ». La plupart sont des appartements séparés, à l'étage de maisons privées. On les trouve, comme pour les chambres, sur le bord de la route, en se renseignant dans les offices de tourisme ou bien dans nos rubriques « Hébergements ».

Auberges de jeunesse

À cause des Russes qui font monter les prix, et parce que le rêve des Monténégrins est de faire du pays le Monte-Carlo de l'Adriatique, ce segment de l'industrie hôtelière se développe lentement. Voici cependant quelques liens utiles :

- **Kotor** : www.hostel-kotor.me
- **Tivat** : www.hostelanton.com
- **À l'entrée du canyon de Morača, 5 km de Podgorica** : www.hostelizvor.me

Campings

Ce mode d'hébergement est assez peu développé car peu pratiqué et peu connu des Monténégrins. On peut néanmoins pour un si petit pays trouver une trentaine de campings sur le littoral et à la montagne. Ils sont de taille modeste et pas toujours bien équipés (sanitaires rudimentaires voire absents pour certains, ni piscine, ni épicerie pour d'autres). Comptez de 3 à 5 € par personne tout compris. En cas d'urgence, il est également possible de tenter sa chance à la campagne, au bord d'une rivière agréable et entourée de montagnes : dans ce cas, demandez au propriétaire son accord, il vous sera donné aisément.

SE DÉPLACER

Le Monténégro, à la différence de beaucoup d'autres destinations, est un véritable petit bijou pour les déplacements en mode « tranquille ». En effet, le territoire équivalant à deux départements français, vous êtes très vite arrivé à destination. En voiture, depuis la capitale Podgorica, vous vous trouvez en moins d'une heure sur une plage à Budva, ou bien sur les pistes de ski de Kolašin. Le train est aussi pratique car les distances sont courtes et les prix modiques. Donc n'hésitez pas à parcourir tout le pays, en multipliant les trajets !

Avion

L'avion est à oublier pour se déplacer dans ce petit pays car il n'existe pas de lignes aériennes intérieures.

Bateau

Depuis le seul port commercial de Bar, il est possible de faire une escapade en Italie. Le pays s'est doté de récents ferrys assurant fréquemment la liaison Bar-Ancône-Bar et Bar-Bari-Bar. Le site Internet suivant donne les horaires et les prix : www.montenegrolines.net. Sinon, dans les ports de plaisance ou auprès des agences de voyages, on peut louer des bateaux à la journée pour se rendre aux nombreuses plages isolées non accessibles en voiture ou en deux-roues. Enfin, vous tomberez

sous le charme de ces rabatteurs si alertes, assez habiles pour vous emmener depuis le littoral là où vous voulez. Ne soyez pas sur vos gardes et n'hésitez pas à prendre ces petites embarcations, il suffit de se mettre d'accord dès le début sur le prix : par exemple un aller-retour Perast-île de Gospa od Škrpelja vaut 5 € par personne.

Bus

Autobus et minibus : assurément le moyen le plus économique de se déplacer à travers le pays lorsqu'on dispose d'un petit budget. Toutes les villes du pays sont desservies quotidiennement et les prix des billets sont dérisoires. Notez toutefois que les transports en commun sont assez inconfortables et souvent bondés : il est souvent impossible de trouver une place assise. Il est donc parfois préférable pour les déplacements en ville, qui sont sur de très courtes distances, de circuler à pied. En dehors des grandes villes, il n'est pas toujours facile de trouver les arrêts et les horaires. Autre avantage de ce mode de déplacement : les gares routières sont le plus souvent situées en centre-ville contrairement aux gares ferroviaires qui se trouvent, dans la plupart des cas, en périphérie. Hormis à Podgorica, où les billets s'achètent au guichet, on peut acheter son titre de transport directement auprès du conducteur, au début ou à la fin du trajet.

Compter, à titre d'exemple, entre 3,50 € et 4,50 € pour un aller simple Podgorica-Cetinje et entre 5 € et 7 € pour un aller simple Podgorica-Kolašin (basse saison/haute saison). Sites Internet traduit en anglais où l'on peut consulter les horaires et les tarifs et même acheter ses tickets en ligne avec sa carte bancaire : www.busterminal.me, www.busticket4.me

Train

La ligne principale de chemin de fer actuellement en fonctionnement est celle reliant Bar à Belgrade, en Serbie. En 2012, la ligne Podgorica-Nikšić (56 km de long) a été rénovée. Les autres villes desservies sur le territoire monténégrin sont : Bar, Sutomore, Podgorica, Kolašin, Mojkovac et Bijelo Polje (des trains locaux s'arrêtent aussi à Virpazar et encore quelques villages dont une station Aerodrom à 800 m de l'aéroport), tout comme Danilovgrad et Nikšić. Bien que lent, ce mode de déplacement constitue une attraction touristique en soi. La ligne serpente à travers les montagnes, offrant des points de vue souvent vertigineux sur certains paysages du pays. Un moyen de transport très économique. Le site Internet des chemins de fer monténégrins existe en anglais. On peut prendre connaissance des tarifs et des horaires en se connectant sur : www.zcg-prevoz.me

Voiture

■ MERIDIAN

Meditranski sportski centar
BUDVA (БУДВА)

☎ +382 33 454 105 / +382 69 060 525

www.meridian-rentacar.com

Situé à la gare routière internationale.

Ouverte toute l'année de 8h à 20h. Comptez environ 32 € par jour pour un Hyundai i-10 automatique, et 103 € pour un Hyundai Santa Fe. L'agence est située dans la galerie commerciale en face de la gare routière internationale (5 min à pied du centre). Sérieuse, elle propose des prix compétitifs. Kilométrage illimité et TVA incluse. Siège bébé sur demande. Réservation en ligne conseillée. Prix attractifs au-delà de 7 jours de location.

► **Le réseau routier principal** s'est considérablement amélioré au cours de ces dernières

années et les grands axes reliant les principales villes du pays sont très corrects. Dans la moitié sud du pays, toutes les routes sur le littoral et celles reliant le littoral à des carrefours routiers sur les hauteurs (Podgorica, Nikšić, Vilusi) sont des nationales refaites récemment, avec souvent des tronçons à deux fois deux voies.

Depuis 2017, les autorités du Monténégro ont entrepris un travail gigantesque pour relier le pays à la Serbie et donc toute à l'Europe centrale. Cela concerne l'autoroute qui part de Bar sur la côte, pour aller jusqu'à Boljare au nord (frontière avec la Serbie). 40 kilomètres ont déjà été construits, entre la capitale Podgorica et la ville de Mateševo, et on prévoit l'achèvement des 136 kilomètres en 2022.

► **Les nationales** sont équivalentes à de bonnes départementales et, contrairement à ce que l'on pourrait croire, ces routes ne sont pas en si mauvais état. Bref, une voiture « normale » est amplement suffisante pour la plupart des destinations. Les deux principaux dangers du réseau routier monténégrin sont, d'une part, les animaux divagants (vaches, moutons, chèvres), nombreux sur les petites routes, et, d'autre part, les chutes de pierres.

Ces dernières sont particulièrement fréquentes à la fonte des neiges ou après la pluie et concernent une grande partie du réseau routier de l'intérieur et du nord du pays.

► **Le réseau secondaire.** Si vous souhaitez explorer les coins reculés du pays, un véhicule à quatre roues motrices peut être nécessaire, le réseau secondaire étant souvent très dégradé, parfois même pas goudronné du tout. Mais un réel effort est en cours et beaucoup de petites routes ont été récemment refaites. Il faut également savoir qu'en hiver, ces routes secondaires sont souvent recouvertes par la neige et la conduite peut alors se révéler difficile pour qui n'est pas habitué à circuler dans ces conditions ; du 15 novembre au 15 mars, les pneus neige sont obligatoires.

Un autre « danger » du réseau secondaire provient de la faible signalisation. Il est très facile de se perdre dans les endroits reculés. Un bon sens de l'orientation se montre alors indispensable, aucune carte routière n'indiquant les pistes secondaires du pays. Enfin sur les axes exposés, il faut être particulièrement vigilant aux chutes de pierres qui sont fréquentes.



www.meridian-rentacar.com



► **La conduite.** La majorité des routes se trouvent sur les hauteurs, soit dans la plaine centrale, soit sur les massifs montagneux. Mais un véritable effort a été fait pour rénover le réseau routier qui est dans l'ensemble de bonne tenue. Par contre les contrôles radars sont fréquents, et les distances étant petites, vous rencontrerez de nombreux contrôles par la gendarmerie. Donc adoptez le mode de conduite des Monténégrins qui, fidèles à leur caractère, est assez lent et prudent. D'autant que sur le réseau entre deux villes, la vitesse limite est de 80 km/h, avec parfois des tronçons à 60 km/h au maximum. Si l'on y ajoute les camions, vous comprendrez qu'il faut parfois mieux s'armer de patience.

En ville et dans les villages, surtout de l'intérieur du pays, c'est une autre paire de manches et il n'est pas rare d'entendre les pneus crisser avant le passage au vert, ou sur une place centrale, histoire d'épater la galerie ! Dans son récit de voyage à travers le pays qui date des années 1930, l'écrivaine anglaise Rebecca West nous rapporte l'analyse de l'un de ses compagnons de voyage à ce sujet : « Les Monténégrins sont une race de héros, mais depuis que les Turcs sont partis, ils n'ont plus de raisons d'être héroïques, et alors ils font les héros au volant de leur voiture. Un chauffeur monténégrin considère sa voiture avec la même fierté qu'un Cosaque ou qu'un cow-boy considère son cheval ; et quand il la conduit, il désire montrer son courage et son habileté [...] ». Aujourd'hui, les raisons de la conduite un peu sportive de certains conducteurs sont certainement un peu plus prosaïques mais la situation, elle, n'a pas changé. Dans ces circonstances, et compte tenu du relief accidenté qui ne pardonne pas les erreurs, il convient de toujours garder une certaine distance avec les autres véhicules et d'adopter un rythme « balade ».

C'est d'autant plus conseillé que les nids-de-poule et autres obstacles parsemant le bitume ne sont jamais signalés et les mauvaises surprises ne sont pas rares au détour d'un virage !

► **La législation.** Au Monténégro comme dans le reste de l'Europe continentale, on circule à droite. La vitesse est limitée à 80 km/h sur les routes nationales et à 40 km/h en agglomération. Le taux d'alcoolémie autorisé est de 0,5 g/l et l'allumage des feux de croisement obligatoire, de nuit comme de jour. Les contrôles de police sont très fréquents sur les routes, les amendes en cas de dépassement de vitesse ou de non-allumage des feux de croisement en journée sont fréquentes. Pensez-y car les amendes sont assez élevées.

► **Location de voitures.** Les agences de location de voitures, locales ou internationales,

sont implantées un peu partout mais plus à Podgorica, Budva, Bar et Herceg Novi. Sérieuses dans l'ensemble, les agences locales offrent généralement les mêmes garanties que les compagnies internationales. Il est toutefois à noter que toutes n'acceptent pas les cartes de paiement Visa. Concernant les prix pratiqués, ils sont assez proches de ceux que l'on connaît en France et toujours dégressifs au-delà de deux jours de location. Pour une location en période estivale, il est indispensable de réserver par e-mail ou par téléphone au minimum deux semaines à l'avance, les touristes, au contraire des loueurs de voiture, étant désormais nombreux dans le pays.

Taxi

Les taxis sont nombreux à sillonner les rues des principales villes du pays. Il faut cependant savoir qu'à peu d'exceptions près, il existe de plus en plus de compagnies avec taximètre et radio-taxis. Les autres privés ne sont généralement pas équipés de compteurs et les conducteurs en profitent souvent pour faire payer aux touristes le prix fort. Bref, il est indispensable de négocier le prix de la course avant de monter à bord.

En général il faut diviser par trois le prix annoncé. Pour éviter les arnaques, consulter nos rubriques « Se déplacer » pour trouver les numéros de compagnies fiables que vous pouvez appeler ou héler dans la rue.

Les taxis des compagnies privées avec taximètre et radio-taxi branchent leur compteur au moment où vous montez dans la voiture et pas avant. Paradoxalement, le taxi dans la capitale est moins cher que dans les autres villes (0,90 € le kilomètre).

Deux-roues

Deux, trois-roues, motos, scooters..., peu d'établissements proposent aujourd'hui ce moyen de transport car les assurances ne sont pas très coopérantes à ce niveau et de ce fait les prix sont trop élevés pour le consommateur. Cependant, les routes des plages étant constamment encombrées, ce moyen de transport peut se révéler utile mais nous insistons sur la sécurité : faites attention aux voitures et autres véhicules sur la route qui ne vous feront pas de cadeaux.

Auto-stop

Ce mode de déplacement est assez répandu, en particulier dans les coins reculés où les paysans ont pris l'habitude de compter sur la gentillesse de leurs compatriotes pour se rendre d'un endroit à un autre.

DÉCOUVERTE



*Le village de Pržno,
sur la côte adriatique.*

© TPOPOVA

LE MONTÉNÉGR EN 20 MOTS-CLÉS

Alphabet

Les Monténégrins utilisent les alphabets cyrillique et latin avec la même facilité. Dans la Constitution de 1992, les deux alphabets sont d'ailleurs considérés comme égaux. Créé au IX^e siècle par des disciples du frère Cyrille, un moine originaire de Thessalonique, le cyrillique est un alphabet inspiré de l'alphabet grec et modifié pour les besoins des langues slaves. Outre le serbe, il sert à transcrire le russe, le bulgare, l'ukrainien et un certain nombre de langues non slaves de l'ex-URSS. L'une de ses particularités est de comporter trente-trois lettres. Aujourd'hui, les milieux économiques et les médias utilisent plus largement les caractères latins. De même, la plupart des panneaux routiers et des plaques indiquant le nom des rues sont désormais en lettres latines. Ce qui facilite bien évidemment la vie des touristes, le cyrillique étant difficile à s'appropriier en quelques jours seulement...

Balkans

Le Monténégro se situe au cœur de la péninsule balkanique (ou en abrégé les Balkans). Le nom Balkan est un mot turc qui signifie montagne, montagne boisée, forêt. De fait, que l'on arrive dans le pays par avion, par bateau ou en voiture, la première vision du pays est celle de paysages heurtés et escarpés. Constitués pour l'essentiel d'une masse montagneuse, les Balkans englobent, selon l'usage actuel le plus courant, outre le Monténégro, la Grèce, l'Albanie, la Bulgarie, la partie européenne de la Turquie et les autres Etats de l'ex-Yougoslavie.

Bouches de Kotor

Cette vaste baie toute en sinuosités constitue le site le plus riche en beautés naturelles et en monuments historiques. Longue d'une trentaine de kilomètres, elle est bordée de dizaines d'églises et de villas, témoignages de la richesse de son passé maritime et de la présence vénitienne dans la région pendant plusieurs siècles. Inscrite depuis 1979 au patrimoine mondial par l'Unesco, la petite ville de Kotor, située aux confins de la baie, fut autrefois un important centre de commerce et d'art. Un grand nombre

de ses monuments, dont les remparts, ont été gravement endommagés durant le tremblement de terre de 1979, mais la ville a été restaurée, essentiellement grâce à l'aide de l'Unesco. Les bouches de Kotor sont considérées comme l'une des 10 plus belles baies du monde.

Café turc

Cette façon de consommer le café est très répandue dans le pays, en particulier dans les cafés traditionnels (*kašana*) et dans les familles. La cuisson du café turc (*turska kafa*) s'effectue avec du café finement moulu et à l'aide d'une petite casserole de fer blanc ou de cuivre appelée *džezva*. Hors du feu, on verse le café dans l'eau bouillante avec une quantité à souhait de sucre. On remet ensuite la *džezva* sur le feu jusqu'à ébullition, on la retire, on mélange, puis on le verse dans de toutes petites tasses.

Canyons

Outre un relief escarpé, l'une des caractéristiques géologiques du Monténégro est la présence de nombreux canyons. Situé au nord-est du pays, le canyon de la Tara est le plus célèbre d'entre eux. Inscrit au patrimoine mondial de l'Unesco au sein du massif montagneux du Durmitor, il figure parmi les sites les plus prestigieux des Balkans. Souvent décrit comme l'unique rival du Colorado, ce qui est sans doute un peu exagéré, il compte en tout cas parmi les dix premiers au monde de par sa profondeur moyenne. Tout comme celui de la Tara, le canyon de Piva, situé aux confins nord-ouest du pays, est devenu depuis quelques années le royaume des amateurs de rafting. Le canyon de Mrtica, au cœur du pays, est quant à lui devenu célèbre grâce à son vertigineux sentier taillé dans la roche. Exploré pour la première fois par des alpinistes professionnels en 1965, celui connu sous le nom de Nevidio (littéralement, « invisible ») est formé d'une gorge très étroite de 4,5 km de long. Enfin, on ne peut parler des rivières du pays sans mentionner l'impétueuse Morača, dont l'eau couleur turquoise offre un contraste saisissant avec les roches grises des montagnes qui la bordent.

Retrouvez le sommaire en début de guide

Le Monténégro est un pays qui sait accueillir ses touristes comme il se doit, mais avec une structure encore patriarcale. Suivez donc nos petits conseils avisés.

Faire

► **Accepter l'hospitalité.** C'est un grand honneur quand un Monténégrin invite quelqu'un chez lui pour boire de l'eau-de-vie ou du vin : le verre ne sera jamais vide et n'essayez pas de refuser ce geste d'hospitalité. À la campagne, une véritable hospitalité perdure : les *meštani* (les locaux) se feront un honneur de vous offrir, si vous avez sympathisé, le couvert, et parfois le gîte !

► **Apprendre quelques mots usuels tout en affichant sa culture française.** Les Français ont la cote et la France, tout comme la culture française, est admirée ici. La francophilie, qui s'explique par les liens tissés entre les Monténégrins et Serbes d'une part et les Français d'autre part durant les deux guerres mondiales, est encore très forte ici. Très souvent, en vous entendant parler français, les gens n'hésitent pas à échanger avec vous ; il peut vous arriver d'être reçu dans une famille en tant que Français et, dans certains cas, ce serait un affront que de refuser l'hospitalité. Ne soyez pas étonné non plus de voir la langue de Molière utilisée dans les bâtiments publics, mais aussi inscrite dans les trains, bus et même supermarchés. Le français est moins utilisé par les jeunes générations, avec qui vous pourrez échanger dans un anglais bien maîtrisé. Dans les villes du littoral et tout particulièrement à Podgorica, on parle bien mieux et plus fréquemment anglais qu'en France. Par contre à la campagne, prenez donc votre *Assimil serbo-croate*. Si vous avez des notions d'italien, vous trouverez du monde pour converser.

► **Factures imprimées à vérifier.** Les notes d'hôtels et de restaurants sont maintenant doublées d'un reçu imprimé, comme pour tout achat, et ce, grâce à l'introduction de la TVA. Le suivi des nouvelles règles est très strict, et vous n'aurez aucune mauvaise surprise.

Dans les grandes structures d'Etat, de moins en moins nombreuses, il faut parfois bousculer le personnel, mais dans les hôtels et restaurants privés, le service est aujourd'hui rapide et diligent. Exigez donc toujours une facture si elle n'arrive pas. Réclamez-la en vérifiant qu'il y a bien le numéro de TVA, le fameux PIB. Et veillez à ne pas confondre avec une pré-facture souvent laissée sur la table pour tromper.

► **Être patient.** La lenteur et parfois une certaine nonchalance sont des traits de caractère typiques des Monténégrins. Ne soyez pas étonnés lorsqu'un jeune garçon, au bout de 20 minutes, alors que vous vous êtes confortablement installé sur la plage,

vient vous voir pour vous demander dans un anglais approximatif le paiement du parking improvisé que vous aviez pris pour une simple voie de déstase. Dans les restaurants et hôtels, cela ne se rencontre plus, car la formation dans les écoles hôtelières a amené un personnel serviable et rompu aux habitudes des touristes occidentaux. Mais encore parfois dans des villages ou dans l'arrière-pays, la patience reste de mise quand vous installez à la terrasse d'un café !

► **Laisser un pourboire d'environ 10 % de la note.** Valable dans les lieux de sortie comme pour le taxi.

Ne pas faire

► **Polluer la côte.** Avec le développement du tourisme, la pollution de la côte a augmenté en conséquence. Il n'est pas rare de passer devant de superbes criques jonchées de sacs plastique, de bouteilles, de papiers, etc. Pensez à ne rien jeter dans la mer ou à ne laisser aucune ordure derrière vous, même dans un endroit qui ressemble déjà à une décharge sauvage. Pensez à protéger l'environnement.

► **Confondre Monténégro et Yougoslavie.** Le Monténégro est aujourd'hui un pays indépendant de l'ancienne Yougoslavie et il y a beaucoup de chance que le pays devienne prochainement membre de l'Union européenne. Comme tous les Balkaniques, les Monténégrins n'aiment pas que le touriste, faisant mine de connaître le pays, le situe en lieu et place de la Serbie, voire de la Slovaquie !

Cela dit, on note depuis quelques années un courant yougo-nostalgique, assez marqué au Monténégro. Face à la transition politique, mais surtout devant la crise économique, une sorte d'idéalisation du modèle socialiste se fait jour. N'oubliez pas que longtemps la capitale Podgorica avait pour nom Titograd, la ville de Tito !

► **Se vêtir d'une façon inconvenante** dans les églises et dans les couvents. Il faut impérativement éviter les minijupes et être vêtu correctement.

► **Se baigner pieds nus.** Faites attention aux oursins, il y en a souvent là où l'eau est limpide !

► **Être nu** sur les plages qui ne sont pas prévues pour le nudisme.

► **Eviter les leçons de morale ou de démocratie.** Le Monténégro est presque en Europe, qu'on se le dise. Même si certains aiment à s'en démarquer. Les événements des années 1990 et l'éclatement de la Yougoslavie restent évidemment centraux. Ainsi, et d'une manière générale, n'arrivez pas en « donneur de leçon occidentale », surtout si vous avez affaire à un sympathisant du parti radical.

► **Pour les homosexuels,** éviter les gestes d'affection en public. Les réactions à l'égard de l'homosexualité affichée risquent d'être abruptes.



Canyon de la rivière Tara.

Čevapčići

Présente dans la plupart des pays de la péninsule balkanique, cette spécialité culinaire au nom difficilement prononçable (prononcer [tche-vaptchitchi]) est le repas typique des petits restaurants, des relais routiers et des kafana du Monténégro et des pays voisins. Composés de viande (hachée plusieurs fois) mélangée avec des oignons et grillée, les čevapčići (au mouton, au porc, au bœuf, au poulet) se présentent sous la forme de petits cylindres de l'épaisseur d'un gros pouce. Ils sont vendus dans les échoppes de tous les quartiers et les Monténégrins les consomment à toute heure de la journée, le plus souvent avec une portion de frites ou bien une salade de légumes crus. C'est le met le moins cher et donc le plus populaire.

Corso

Comme dans la plupart des villes des Balkans, le corso constitue le cœur de la vie sociale du Monténégro. Dès les beaux jours, toute la population prend part à une procession qui monte et descend le long de la rue principale durant les quelques heures qui précèdent la tombée de la nuit. Il faut dire que la rue principale est piétonne et fermée aux automobilistes (il y en a au moins une dans chaque ville). Mais l'époque où les jeunes filles se promenaient d'un côté de la rue tandis que les jeunes hommes allaient de l'autre côté est aujourd'hui bel et bien révolue !

Écologie

Conscient de ses richesses naturelles, le Monténégro est le premier Etat au monde à

avoir inscrit la protection de l'environnement dans un texte constitutionnel. L'article premier de la Constitution adoptée en 1992 définit ainsi le pays comme « démocratique, social et écologique ». Par cet article, l'Etat s'engage à veiller sur l'équilibre écologique. Bien sûr, une décennie d'instabilité politique a ralenti l'implantation de ce concept et beaucoup reste à faire. Mais l'enjeu est de taille. Le Monténégro est l'un de ces endroits, de plus en plus rares sur le Vieux Continent, où des pans entiers de nature sont encore complètement vierges de tout développement industriel.

Géants

Vous le remarquerez très certainement : les Monténégrins, les hommes surtout, sont en général de très grande taille et plutôt du genre « solide ». Cela est particulièrement vrai à l'intérieur et dans le nord du pays. Pas étonnant, dès lors, que le basket-ball soit un sport aussi populaire !

Indépendance

Indépendant de 1878 à 1918 puis intégré au royaume des Serbes, Croates et Slovènes avant de devenir l'une des 6 républiques de la Yougoslavie titiste en 1946, le Monténégro a finalement renoué avec son histoire d'Etat le 3 juin 2006. Fruit d'un référendum organisé le 21 mai 2006, au cours duquel 55,5 % des électeurs se sont prononcés contre le maintien de l'union de leur pays avec la Serbie, cette indépendance a été reconnue quelques jours plus tard par l'ensemble de la communauté

internationale dont la France. L'Union européenne avait imposé deux conditions pour que cette consultation populaire soit valide, à savoir une participation d'au moins 50 % des inscrits et un résultat rassemblant au moins 55 % des votants. La participation s'est élevée à 86,6 %, soit le taux le plus élevé enregistré au Monténégro depuis que le pays organise des élections libres et démocratiques.

Lovćen

Référence historique des Monténégrins, la montagne du Lovćen abrite le mausolée de la plus grande figure du pays, le prince-évêque Petar II Petrović-Njegoš (1813-1851), un philosophe éclairé, héritier des Lumières, chef de file de la résistance contre les Turcs et héros de la souveraineté étatique monténégrine au XIX^e siècle.

Montagnes

Le Monténégro est une véritable forteresse montagneuse. Bien que peu élevées, ses montagnes comptent parmi les plus accidentées en Europe et les plus érodées de la péninsule balkanique (érosion de la dernière ère glaciaire). Élément important ayant contribué à la résistance aux invasions, elles ont servi de refuge aux Monténégrins, pendant la période romaine, ottomane mais également pendant la Grande Guerre et la Seconde Guerre mondiale. C'est aussi, bien sûr, cette géographie qui compose le caractère des Monténégrins et la beauté des lieux. Le point culminant du pays, le mont Bobotov Kuk, s'élève à 2 522 m.

Petrović

L'histoire du Monténégro est caractérisée par le règne de la famille des Petrović Njegoš qui dirigea le pays pendant un peu plus de deux siècles (1696-1918) en se transmettant le trône d'oncle à neveu et lutta, le plus souvent avec succès, contre les attaques des Turcs. Les premiers de la dynastie à régner furent Danilo I (1696-1735), Sava (1735-1781), Petar I (1782-1830) puis Petar II Petrović Njegoš. Malgré une mort prématurée, en 1851 à Cetinje, ce dernier marqua profondément l'histoire du pays. Prenant le titre de prince-évêque en 1830, il instaura trois ans plus tard l'impôt dégressif, puis, à un moment où le Monténégro ne comptait que 120 000 habitants, un pouvoir centralisé avec notamment un sénat et une garde nationale. Également philosophe et poète, il est l'auteur du célèbre récit épique *La Couronne des montagnes*, traduit dès sa parution dans l'Europe entière. Son neveu Danilo I^{er} (1851-1860) laïcisa la charge de prince en 1852 (tous ses prédécesseurs étaient des princes-évêques) et repoussa les tentatives d'invasions turques de 1852 et 1853. Il édicta également un nouveau code juridique. Le dernier de la dynastie, Nicolas I^{er}, fut prince de 1860 à 1914, puis roi jusqu'en 1918, date de la suppression du régime monarchique monténégrin. Son petit-fils, le prince Mihajlo (Michel) refusa l'offre qui lui fut faite de monter sur le trône du Monténégro sous protectorat italien en 1941 et fut interné en Italie jusqu'à la fin de la Seconde Guerre mondiale. Il est mort en France en 1986. Son fils, Nicolas Petrović Njegoš, est architecte et vit en France.



Les Bouches de Kotor, vues depuis le Mont Lovćen.

Polako

Ce mot, qui signifie « doucement », résume assez bien la philosophie des Monténégrins. Peuple de montagnards, sachant ce que coûtent les efforts et inscrivant ceux-ci dans la durée, ils vous répondront souvent par ce mot si vous êtes pressés ou nerveux. Bref, les Monténégrins aiment prendre leur temps et bien réfléchir avant de faire un effort.

Orthodoxie

Religion dominante du pays, l'orthodoxie est née de la scission des Eglises chrétiennes d'Orient et d'Occident en 1054. Par rapport aux autres religions chrétiennes, le rite orthodoxe entretient une atmosphère mystique à laquelle participent les chants et prières, l'éclat de la lumière des cierges et des candélabres, le parfum de l'encens, ainsi que la beauté des icônes.

Si les prêtres peuvent être mariés (à condition que cela soit avant leur ordination), il n'en va pas de même pour les moines parmi lesquels sont choisis les évêques.

Ostrog

Ce monastère construit au XVII^e siècle est un lieu de pèlerinage important pour tous les orthodoxes des Balkans. Juché à 671 m d'altitude, au milieu d'une falaise rocheuse et à même la paroi verticale, il abrite les reliques de saint Vasilije Ostroški (Basile d'Ostrog). Celui-ci, à l'origine de la fondation du monastère, y vécut jusqu'à sa mort, en 1671. Chaque année, et en particulier le 12 mai, jour de la célébration du saint, des milliers de fidèles s'y rendent en pèlerinage.

Rakija

Il s'agit de l'eau-de-vie traditionnelle des Balkans. Elle peut être faite à partir de différents fruits : prune, raisin, poire... Les plus anciens la consomment généralement avec le café et la tradition est d'en offrir un verre au visiteur de passage. En ville cependant, les alcools internationaux ont de plus en plus la préférence des jeunes.

Russie

Russes et Monténégrins, tous deux slaves et orthodoxes, ont une longue tradition d'amitié. Seul Etat des Balkans à avoir su se préserver des invasions turques, la principauté, puis le royaume du Monténégro, s'est appuyée sur Moscou dans une lutte commune contre les Empires (napoléonien et turc). Il existe d'ailleurs une anecdote, que beaucoup de Monténégrins ont entendu au moins une fois dans leur vie, assez révélatrice à ce sujet. Selon cette anecdote

(il en existe diverses versions), un voyageur aurait un jour demandé à un Monténégrin : « Combien y a-t-il de Monténégrins ? » et celui-ci aurait répondu : « Avec la Russie, cent quatre-vingt millions. » Le voyageur répliqua alors : « Oui, mais combien sans les Russes ? » A cette question, le Monténégrin répondit : « Nous n'abandonnerons jamais les Russes ! ». Aujourd'hui, de nombreux Russes, le plus souvent issus des couches aisées, viennent passer leurs vacances sur le littoral et y achètent ou y font construire de luxueuses villas. Cette présence russe est également très forte dans le secteur économique, plusieurs entreprises importantes du pays ayant récemment été rachetées par des entrepreneurs russes.

Slava

Fête patronale de famille célébrée par les Monténégrins mais également les Serbes de confession orthodoxe, la slava (littéralement « gloire ») réunit le cercle familial une fois par an. Cette tradition remonte aux temps où les Serbes et Monténégrins étaient païens, époque où chaque famille avait sa divinité protectrice. Comme pour tous les peuples européens, au sein desquels bien des traditions païennes ont été transformées en fêtes chrétiennes pour faciliter leur conversion, les Monténégrins orthodoxes ont pu conserver la tradition de la slava, finalement acceptée par Byzance, en remplaçant le dieu païen protecteur par un saint patron chrétien. Si tout un rituel accompagne traditionnellement la célébration de cette fête, dans la pratique, elle est surtout l'occasion de se réunir autour d'un bon repas traditionnel (porc ou agneau rôti et le fameux žito, du blé cuit et moulu mélangé avec des noix pilées et du sucre). Culte masculin, la slava se transmet de père en fils.

Zeta

Cette principauté médiévale, qui tirant son nom de la rivière du même nom traversant le centre du pays (près de Podgorica), est considérée comme l'ancêtre de l'actuel Monténégro. L'histoire de la Zeta commence au XI^e siècle avec le prince Voislav, puis son fils Michel qui obtient du pape, en 1077, le titre de roi. Le roi Michel fixe alors sa capitale à Skadar. Annexée en 1189 par Etienne Nemanja, le prince de la principauté médiévale de Rascie (la Serbie d'alors), la Zeta restera sous domination serbe jusqu'en 1355. A la fin du XV^e siècle, la capitale de la principauté est déplacée plus à l'intérieur du pays, à l'emplacement de l'actuelle Cetinje. La principauté sera, dès lors, connue sous le nom de Crna Gora (Montagne noire), Montenegro pour les Vénitiens.

SURVOL DU MONTÉNÉGRO

GÉOGRAPHIE

D'une superficie de 13 812 km², soit à peu près l'équivalent de la région Ile-de-France, le Monténégro est le plus petit pays de l'ex-Yougoslavie mais aussi de la péninsule balkanique. Situé au sud-ouest des Balkans, il est bordé au sud par la mer Adriatique, à l'ouest par la Croatie et la Bosnie-Herzégovine, au nord par la Serbie (et au nord-est par le Kosovo) et enfin par l'Albanie au sud-est.

Malgré sa superficie réduite, le pays jouit d'une grande diversité de paysages avec cependant deux traits dominants : les montagnes et les forêts (environ 45 % du territoire). Les premières sont présentes absolument partout à l'exception de la partie centrale du pays où s'étendent des vallées propices à l'agriculture. Traversées de vallées relativement isolées les unes des autres, les montagnes rendent les communications difficiles entre les grandes régions du pays et ont de tout temps pesé sur son développement. D'un autre côté, elles ont contribué, jusqu'à présent du moins, à la préservation de la nature encore intacte en bien des endroits. Enfin, il est à noter que le pays connaît une faible densité de population avec seulement 45 hab/km². A titre d'exemple, la densité de la population s'élève à 98 hab/km² (en 2006) sur le territoire français et à 344 hab/km² en Belgique.

Relief

Le Monténégro est l'exemple même de la région enclavée et difficilement pénétrable. Essentiellement montagneux (plus de la moitié du territoire est située au-dessus de 1 000 m d'altitude), il compte parmi les terrains les plus accidentés en Europe et les plus érodés de la péninsule balkanique. L'ensemble du pays fait partie des Dinarides, un ensemble montagneux d'altitude moyenne comprenant la partie principale de la péninsule balkanique en façade des mers Adriatique et Ionienne (Albanie, Grèce et ex-Yougoslavie). Du point de vue géologique, les Dinarides se divisent en deux parties, au niveau du nord de l'Albanie. Au nord sont les Alpes Dinariques, au sud les Hellénides, qui couvrent le reste de l'Albanie, la Macédoine et la Grèce (d'où leur nom).

Ces Alpes Dinariques présentent de curieux paysages karstiques. Le relief karstique est un relief particulier aux régions calcaires, résultant de l'action de l'eau qui dissout le carbonate de calcium. Cette érosion des roches par l'eau

aboutit à la formation de grottes, avens et dolines (petites dépressions fermées et circulaires) entre autres. Le Parc national du Lovćen en est l'exemple le plus frappant. Une autre caractéristique des Alpes Dinariques du Monténégro est la présence de cours d'eau souterrains : de nombreuses rivières disparaissent sur une partie de leur cours pour réapparaître plus loin. Cette circulation souterraine des eaux est la marque majeure du système karstique.

Les principaux massifs montagneux du pays sont :

► **Le massif du Komovi.** Situé au nord-est du pays, ce massif s'étend sur 40 km de long et une trentaine de kilomètres de large. Ses plus hauts sommets sont le mont Kucki Kom (2 484 m), Ljevorecki Kom (2 483 m) et Vasojevicki Kom (2 460 m). Il est composé de vastes plateaux situés à une altitude moyenne de 1 900 m. Une autre de ses particularités réside dans la présence de nombreuses « rivières » de roches (éboulis) dues à l'érosion. La plus longue d'entre elles, située sur la face nord-est du Vasojevicki Kom, s'étend sur près de 3 km.

► **Le massif de Bjelasica.** Carré de 30 km environ de côté, ce massif situé près de la petite ville de Kolašin est connu pour ses hivers rigoureux. Ses montagnes, d'origine volcanique, présentent des pentes douces et boisées. Le plus haut sommet du massif, le mont Crna Glava (littéralement, « la tête noire ») s'élève à 2 139 m. Les deux autres sommets importants du massif, le mont Strmenica et le mont Zekova Glava, sont respectivement situés à 2 122 m et 2 117 m.

► **Le massif de Prokletije.** D'une longueur totale de 70 km, ce massif s'étend le long de la frontière entre le Monténégro, l'Albanie et le Kosovo. Ses principaux sommets sont le mont Deravica (2 656 m), situé au Kosovo, le Zla kolata (2 528 m) et le mont Maja Jezercas (2 694 m), situé en Albanie. Encore peu fréquenté par les randonneurs, ce massif présente des sommets aux parois parfois très abruptes.

► **Le massif du Durmitor.** Ce massif, principalement constitué de roches calcaires, compte 22 sommets situés au-dessus de 2 200 m. Outre ces sommets, il abrite de très nombreuses dolines et grottes ainsi qu'une vingtaine de lacs glaciaires. Le point culminant du massif, le mont Bobotov kuk, s'élève à 2 522 m.



Parc national du Lovćen.

Zones géographiques

On peut schématiquement découper le Monténégro en trois types de milieux : un espace méditerranéen, sec et maritime, des hautes montagnes entrecoupées de plateaux et des vallées profondes dans l'arrière-pays.

► **Espace méditerranéen.** Il est constitué d'une mince bande côtière. Celle-ci, longue de 290 km environ, se compose de plages, de criques et de ce qui est immanquablement décrit comme l'unique fjord de la Méditerranée, les bouches de Kotor. Une chaîne montagneuse isole de la mer les poljés (dépressions fermées) de Cetinje, la plaine alluviale et le lac de Skadar. Elle porte deux sommets calcaires importants : le Lovćen (1 700 m) et l'Orjen (1 900 m), leurs prairies d'altitude de type alpin contrastent avec la végétation méditerranéenne qui couvre leurs pieds. Le littoral présente dans l'ensemble une côte très irrégulière.

► **Plaines fertiles.** Dans le centre et à l'est, le lac de Skadar, les plaines fertiles de la Zeta (avec la capitale Podgorica) et le plateau de Nikšić constituent la plus vaste plaine du Monténégro et la plus propice à l'habitat.

► **Hautes montagnes.** Elles occupent tout le nord du pays, au-delà de Podgorica et Nikšić. L'orientation des plis rendant leur traversée difficile, ces montagnes connaissent également des hivers rudes. On n'y découvre que trois types

de terrains : les roches nues et morcelées, les forêts immenses et les prairies alpines.

Hydrographie

Le Monténégro est traversé par de nombreuses rivières, pour l'essentiel situées dans l'intérieur du pays. Les principales sont celles du Lim (123 km), de la Morača (98 km), de la Tara (141 km), de la Čehotina (100 km) et de la Zeta (54 km). Les bassins fluviaux du Lim et de la Tara sont reliés au Danube par la rivière Drina (en Bosnie-Herzégovine). Les rivières et ruisseaux situés dans le sud du pays, tels que la Bojana, se jettent dans la mer Adriatique. La majeure partie des cours d'eau situés dans la région karstique coulent également vers la mer Adriatique mais en empruntant des tunnels souterrains. Cette circulation souterraine des eaux est la marque importante du système karstique. Une autre caractéristique du pays réside dans la présence de nombreux lacs glaciaires, pour l'essentiel situés dans le nord du pays (Durmitor, Bjelasica, Prokletije). Enfin, le pays partage avec l'Albanie le plus grand lac de la péninsule balkanique, le lac de Skadar. Celui-ci s'étend sur une superficie variant de 391 à 530 km², selon la saison. Son bassin repose sur un *polje* (ou dépression karstique) dont le fond est en dessous du niveau de la mer, alors que la surface du lac est au-dessus de la mer et ses rives sont constituées d'un haut plateau.

CLIMAT

Le Monténégro est baigné par trois types majeurs de climat, correspondant à peu près aux trois principales régions géographiques du pays.

La mince bande côtière jouit d'un climat méditerranéen, avec de longs étés secs et de courts hivers doux. Novembre y est généralement le mois le plus humide. En janvier, la tempéra-

ture moyenne y est de 9 °C contre 23 à 25 °C pendant l'été. La montagne dominant la mer telle une muraille, les influences climatiques de la Méditerranée sont limitées au littoral. Cetinje, situé à quelques kilomètres de Kotor, tout comme la plaine centrale, sont ainsi baignés par un climat continental typique de l'Europe centrale. Les étés y sont plus chauds et les hivers plus froids que sur le littoral. Podgorica, avec une température moyenne de 26,4 °C, est la ville la plus chaude du pays et l'une des plus chaudes d'Europe. Les hautes montagnes du nord, enfin, connaissent un

climat subalpin. Les hivers y sont froids, voire très froids (2 °C de température moyenne maximale en janvier), et la neige peut atteindre jusqu'à 5 m d'épaisseur.

Une autre caractéristique du pays provient des fortes précipitations. L'automne est ainsi particulièrement pluvieux dès le mois d'octobre et si pendant cette période on atteint sur le littoral des moyennes de précipitations mensuelles de l'ordre de 200 mm, on arrive à des scores très supérieurs dans l'arrière-pays de Kotor où les précipitations annuelles peuvent même atteindre 4 000 mm, un record pour l'Europe !

ENVIRONNEMENT – ÉCOLOGIE

Dans un pays encore relativement rural et où la densité de population reste faible, les campagnes sont en bonne santé et il ne faut pas monter très haut pour respirer un air vivifiant et agréable. Bref, le pays ne souffre pas (encore) de problèmes environnementaux de grande ampleur comme c'est si souvent le cas dans les ex-pays communistes. Conscient de ses richesses naturelles, le Monténégro s'est d'ailleurs déclaré Etat écologique en 1991, à la suite du Sommet mondial de Rio de Janeiro sur l'écologie. L'article premier de la Constitution adoptée en 1992 (et présent dans celle de 2007) définit le pays comme « démocratique, social et écologique ». Par cet article, l'Etat s'engage à veiller sur l'équilibre écologique : c'est le premier Etat au monde à avoir stipulé une telle préoccupation dans un texte constitutionnel. Une décennie d'instabilité politique et le manque de volonté politique ont toutefois ralenti la concrétisation de ce concept et beaucoup reste à faire. Ainsi, les grands centres urbains sont touchés par la pollution moderne et les constructions

illégalles nombreuses. L'autre problème est souvent le manque de discipline et de culture écologique de la population. Les rivières, par exemple, sont souvent abîmées par les détritus et les décharges sauvages nombreuses.

Enfin, on ne peut évoquer les problèmes environnementaux du pays sans parler du canyon de la Tara, menacé depuis plusieurs années par un projet de construction d'une centrale hydroélectrique. Malgré l'inscription du site au patrimoine mondial de l'Unesco et l'adoption par le Parlement, en 2004, d'une Déclaration pour la protection de la rivière, ce projet ne semble pas définitivement abandonné et une menace pèse toujours sur ce site prestigieux. De nouvelles négociations en mai 2016 n'ont toujours pas réussi à mettre fin à ce projet, mais il n'y a pas non plus de date de début de travaux. Parmi les points positifs, on peut toutefois signaler la présence de très nombreuses associations à caractère écologique, la plupart fondées par des jeunes à la fin des années 1990.

Premier État écologique des Balkans

Depuis 2000, plusieurs associations locales et internationales travaillent à la création d'un « parc naturel transfrontalier pour la paix ». Elles désirent ainsi promouvoir la paix et la stabilité dans la région, protéger la biodiversité et enfin fournir des sources de revenus aux populations locales fortement touchées par le chômage. Ce concept de parc transfrontalier pour la paix n'est pas nouveau puisque le premier parc de ce type a été créé en 1914 entre la Norvège et la Suède (parc de Morokulia), à une époque où les tensions étaient fortes entre ces deux pays. Selon l'Union mondiale pour la nature (UICN), il existe aujourd'hui près de 169 réserves naturelles transnationales. Depuis 2003, le comité pour la création d'un tel parc dans les Balkans organise chaque année quelques trekkings dans le massif afin de faire connaître au grand public cette superbe région naturelle. Le dimanche 21 mai 2017 a eu lieu le septième marathon du parc national de Lovćen organisé par l'association de montagnards Kapetan Angel Cetinje. D'autres manifestations depuis se produisent, pour la préservation de l'environnement à travers tout le territoire.

► **Pour en savoir plus**, contactez le B3P (Balkan Peace Project) en consultant le site Internet : www.balkanspeacepark.org

PARCS NATIONAUX

Le Monténégro s'enorgueillit de quatre parcs nationaux couvrant 7 % du territoire. Ce pays de taille modeste vient d'en obtenir un cinquième : le massif de Prokletije au nord du pays (frontière naturelle avec Albanie), proclamé « parc national » en 2009. Tous, à l'exception de celui de Skadar, sont parcourus de sentiers de randonnées et sont donc relativement faciles à découvrir. Le site des parcs nationaux : www.nparkovi.me

► **Parc national de Biogradska Gora.** Déclaré parc national en 1952 mais protégé depuis 1878, ce site est principalement constitué de montagnes boisées et de prairies alpines. Outre 5 lacs glaciaires, il est surtout connu pour abriter une forêt vierge de conifères et d'arbres à feuilles caduques d'une superficie de 1 600 hectares. Celle-ci, difficilement pénétrable et à l'apparence d'une véritable jungle, abrite de nombreux arbres multicentennaires, certains pouvant atteindre plus de 60 m de haut. Dans le parc, les botanistes ont recensés 25 familles de plantes et 64 espèces d'arbres.

► **Parc national du Durmitor.** D'une superficie de 39 000 hectares, le parc national du Durmitor est constitué de montagnes découpées, de pâturages et de forêts. Outre le massif montagneux connu sous le nom de Durmitor, il comprend une grande partie de la rivière de la Tara, la plus longue du pays. Parfois surnommée la « larme de l'Europe », celle-ci se transforme en canyon sur une soixantaine de kilomètres. Difficile d'accès, les parois de ce canyon atteignent, en leur point le plus haut, près de 1 300 m d'altitude, ce qui en fait l'un des plus hauts du monde, derrière le canyon américain du Colorado. Les caractéristiques géologiques du site mais également la richesse des espèces florales qui le peuplent ont conduit l'Unesco à inscrire le parc au patrimoine mondial en 1980. Culminant à 2 522 m, au mont Bobotov Kuk, le massif montagneux est composé de roches calcaires. Il compte 27 sommets au-dessus de 2 200 m mais également de nombreux lacs glaciaires, ainsi que près de 200 grottes recensées à ce jour. Du fait de sa situation géographique, le parc du Durmitor est influencé par les microclimats méditerranéen et alpin, d'où sa variété exceptionnelle d'espèces végétales. Outre quelques espèces végétales endémiques à la région (connues sous le nom de variétés *Durmitorae*), le parc abrite une forêt vierge de pins noirs considérée comme l'une des plus prolifiques d'Europe.

► **Parc national du lac de Skadar.** Avec une superficie de 40 000 hectares, le parc national de Skadar est le plus grand des quatre parcs du pays. Décrété parc national en 1983, il est pour l'essentiel constitué du lac du même nom, dont deux tiers appartiennent au Monténégro, le troisième à l'Albanie voisine. Situé à 7 km seulement de la mer, ce lac est le plus grand de la péninsule balkanique. La faune et la flore, très riches, ont permis une activité économique prospère durant des siècles grâce à la pêche et à la culture d'un sol très humide sur les terrains découverts lorsque le lac est à son plus bas niveau. Mais la douceur du climat, la végétation exubérante et l'eau poissonneuse n'ont pas attiré que les hommes. D'une beauté à couper le souffle, le lac abrite en effet chaque hiver des milliers d'oiseaux migrateurs fuyant le froid du nord de l'Europe. Au total, 270 d'espèces d'oiseaux ont pu y être recensées, ce qui lui a valu d'être inscrit sur la liste internationale des marécages importants (liste de Ramsar) en 1995. Certaines années, quelques couples de pélicans frisés, une espèce en voie d'extinction, viennent s'y installer.

► **Parc national du Lovćen.** Tout comme le parc national de Biogradska Gora et celui du Durmitor, la région du Lovćen a été déclarée parc national en 1952. D'une superficie de 6 400 hectares, le parc s'étend entre Cetinje et Kotor, dans une région karstique, dénudée et peu peuplée, autrefois connue pour être la plus pauvre du pays. Parsemé de hameaux, il est dominé par le massif montagneux du Lovćen, lui-même composé de deux sommets : Stirovnik (1 749 m) et Jezerski Vrh (1 657 m). Parfois cité comme le mont Olympe des Monténégrins car c'est à son sommet que repose en effet la plus grande figure du pays, Petar II Petrović-Njegoš (1813-1851).

► **Parc national de Prokletije.** Le plus jeune des parcs nationaux (2009), surnommé « Les Alpes de l'Europe du Sud » est situé à l'extrémité orientale des Alpes dinariques. Recouvrant une zone protégée transfrontalière entre le Monténégro et l'Albanie, sa partie située au Monténégro couvre 14 000 hectares. Sauvage et difficilement accessible, enneigé entre 90 et 210 jours par an, le massif des Prokletije est encore peu connu et les chemins sont mal balisés. On privilégiera les petites villes comme Plav et Gusinje pour commencer à explorer Prokletije.

FAUNE ET FLORE

Grâce à ses caractéristiques géographiques variées, le Monténégro possède une faune et une flore relativement diversifiées pour un territoire de cette taille. Cela est notamment dû au relief accidenté du pays qui joue en faveur de la préservation de la nature. Les forêts, qui représentent environ 45 % du pays, sont principalement situées dans le nord.

Faune

► **Oiseaux.** On les trouve principalement dans le parc national du Durmitor (163 espèces différentes), dans celui de Biogradska Gora (profusion d'oiseaux de forêt tels que les aigles, les chouettes, les grives, les alouettes, les rossignols et les mésanges), dans le lac de Šasko (colonie de hérons) près d'Ulcinj et enfin dans le parc national de Skadar. Avec près de 270 espèces différentes, ce dernier site constitue un véritable paradis pour les ornithologues. On estime à environ 200 000 le nombre d'oiseaux qui chaque année s'arrêtent sur le lac de Skadar. La majorité de ces oiseaux sont de grands migrateurs. Parmi les quelques espèces remarquables présentes sur le site, citons en premier lieu le pélican frisé, le cormoran pygmée, l'hirondelle de mer à moustaches, les buses, le héron gris, le grand héron blanc et encore le grèbe huppé.

► **Poissons.** La mer Adriatique est riche en poisson de première catégorie : blanc (dorade, denti, Saint-Pierre, sole, bar, pagre rouge, sar, sprat, etc.) ou bleu (thon, sardines, anchois,

espadon, pélamide), de même qu'une multitude de coquillages sont présents dans les fonds marins (palourdes, huîtres, moules, Saint-Jacques), tout comme des crustacés et des mollusques. Avec ses très nombreux lacs et rivières, le Monténégro possède également une grande variété de poisson d'eau douce. Les rivières abondent en truites. Le lac de Skadar compte une cinquantaine d'espèces de poissons. Relié à la mer par une rivière, il abrite également quelques espèces de poissons d'eau de mer.

► **Mammifères.** Comme tous les pays de l'ex-Yougoslavie, le Monténégro abrite loups et ours bruns. Il est difficile de connaître leur nombre exact, ces derniers se déplaçant d'un pays à l'autre. On peut néanmoins estimer que les ours sont un peu moins d'une centaine et les loups entre 200 et 300. Les ours vivent tous dans les montagnes boisées du nord du pays, à une altitude comprise entre 900 et 2 600 m. On les trouve autour de Plužine, de Pljevlja, de Berane, de Rožaje ainsi que dans les massifs de Bjelasica, de Sinjajevina, de Komovi et de Prokletije. La loi monténégrine protège les mâles comme les femelles en été mais uniquement les femelles ayant des petits de moins de deux ans le reste de l'année. Pour ce qui est des loups, ils vivent essentiellement dans les montagnes du nord du pays. Contrairement aux ours, ils ne sont pas protégés et peuvent par conséquent être tués en toute impunité. Il est par ailleurs à noter que les attaques sur les hommes par ces deux espèces sont extrêmement rares.

La montagne noire, entre mythes et réalité

« *Crna Gora* », qui se traduit littéralement par « montagne noire », est le nom attribué au Monténégro par ses habitants. On attribue souvent ce terme aux forêts sombres qui recouvraient autrefois les Alpes dinariques ; lorsque les marins arrivaient dans la baie de Kotor et, en levant la tête, voyaient tous ces massifs recouverts de forêts, la légende veut qu'ils les aient appelés la « montagne Noire ».

Une autre explication réside dans le nom attribué par les ennemis des Monténégrins à cette région. Ce petit pays entouré de massifs montagneux a été rarement occupé et même les Ottomans ont eu le plus grand mal à contrôler cet État montagneux. Dès lors ces différents agresseurs, partis à l'assaut de ces hauts massifs redoutables, auraient dénommé ces lieux avec le latin populaire *monte negro*, par référence à la malchance qu'ils représentaient.

Mais l'explication la plus plausible et rationnelle est que le Monténégro a pour origine une référence à Ivan Crnojević (Ivan le Noir), le dernier dirigeant de l'État médiéval de la Zeta, qui, en 1482, fuyant les forces ottomanes, décida de trouver refuge dans les montagnes du cœur du pays où il fonda la ville de Cetinje.

Par ailleurs, les bergers vivant dans des régions connues pour abriter des loups et des ours possèdent tous des chiens de bergers yougoslaves (aussi appelés *charplaninatz*) pour protéger leurs troupeaux. Ces superbes chiens, présents au Monténégro mais également dans les pays voisins depuis des temps immémoriaux, sont connus pour leur courage. Parmi les autres espèces animales présentes dans le pays, on peut citer les lynx et les chacals, tous deux en nombres limités. Les premiers vivent pour l'essentiel autour de Pluzine, les seconds dans le pourtour méditerranéen. Chamois, sangliers sauvages, perdrix et téttras noirs peuplent par ailleurs la région du Durmitor.

Flore

On distingue 2 grands groupes de végétation : une végétation méditerranéenne, d'une part, et une végétation typique des montagnes, d'autre part.

Le cortège des plantes méditerranéennes se limite à une mince bande côtière, la montagne se dressant immédiatement au-dessus de la côte. D'Herceg Novi à Ulcinj, la côte est parsemée d'oliviers, de pins et de genévriers. De grandes zones de maquis, nées de la déforestation, bordent également le littoral. De nombreuses espèces exotiques sont également présentes telles que les figuiers de Barbarie, les agaves, ou encore les arbres à soie (ou *albizia*). D'origine persique, l'*albizia* est un très joli arbre en forme de pin parasol, au feuillage léger et à la floraison abondante pendant tout

l'été. Ses fleurs de couleur rosée forment de petits plumeaux soyeux. La région karstique de Cetinje et du mont Lovćen, située non loin du littoral, se caractérise par un sol aride et une végétation peu abondante mais il suffit de parcourir quelques kilomètres seulement pour se retrouver au milieu d'une végétation exubérante, dans le parc national de Skadar. Les eaux du lac abritent quelque 900 espèces d'algues ainsi qu'une importante flore marine, les nénuphars, notamment, recouvrant une partie du lac. Dans l'arrière-pays, on trouve des chênes, des charmes, des saules, des platanes, des peupliers, des lauriers-roses, des ormes ainsi que quelques grandes forêts de hêtres. Entre 600 et 2 000 m d'altitude, pins, sapins et prairies alpines prédominent. Les deux parcs nationaux du Durmitor et de Biogradska Gora sont particulièrement riches en espèces florales. Les biologistes ont recensé quelque 700 espèces végétales dans la région du Durmitor. Avec 8 espèces et 15 sous-espèces rares (appelées variétés *Durmitorae*), le parc est décrit par l'Unesco comme étant l'un des plus riches centres d'endémisme en Europe. Outre ces espèces, le parc abrite une forêt vierge de 40 hectares de pins noirs. Cette forêt est considérée comme l'un des sites les plus prolifiques d'Europe. Le parc national de Biogradska Gora abrite quant à lui quelque 2 000 espèces végétales, dont un quart endémiques à la péninsule balkanique. Sa forêt vierge, qui s'étend sur 1 600 hectares, bénéficie d'une protection stricte.

© STEPHAN SZEREMETA



Vignes dans la région du lac Skadar.

HISTOIRE

Le Monténégro est un petit pays par la taille. Il couvre en effet une surface de l'ordre de 14 000 km², soit un peu plus qu'une région française comme l'Île-de-France et un peu moins qu'une région comme l'Auvergne.

Au cours des deux millénaires de notre ère, ce pays, situé au cœur des Balkans, a été au contact de la plupart des empires européens, aussi s'intéresser à son histoire est l'occasion de passer en revue une bonne partie de l'histoire européenne. Faisant partie de l'Illyrie pour l'Antiquité, l'essentiel du territoire du Monténégro que nous connaissons actuellement a été rattaché à l'Empire romain d'Orient au partage de l'Empire romain en 395. La ligne de partage portait approximativement de Budva vers le nord pour rejoindre la rivière Save, l'essentiel du Monténégro actuel étant au sud de cette ligne et rattaché de ce fait à l'Empire romain d'Orient.

L'histoire de la région se rattache après la période romaine à l'histoire de la principauté de la Dioclée (du nom d'une tribu originaire de la région de Podgorica) puis à celle de la principauté de la Zeta (du nom de la rivière monténégrine).

La région conserve son indépendance à l'éclatement de l'empire serbe en 1389, elle ne passera sous le joug turc qu'à partir de 1499. Le pays entretiendra cependant des relations avec Venise, l'Autriche puis surtout la Russie afin de préserver une relative indépendance.

La reconnaissance internationale du Monténégro ne sera acquise qu'au cours du XIX^e siècle. En effet par le traité de San Stefano en 1878, le Monténégro obtient, grâce à l'action de son allié russe, la reconnaissance définitive de son indépendance par la Turquie, ainsi que des débouchés sur l'Adriatique.

A l'issue de la Première Guerre mondiale, le Monténégro sera cependant incorporé au royaume de Serbie. Il restera lié à la Serbie, mis à part l'intermède de la Seconde Guerre mondiale, jusqu'au référendum de 2006.

L'histoire de ce pays mérite toute notre attention, elle permet d'éclairer la situation actuelle dans les Balkans et, avec d'autres éléments, d'appréhender ce qui fait du Monténégro une nation et un pays appelé devenir membre de l'Union européenne.

Le Monténégro, un destin lié à la Serbie

Le destin du Monténégro est resté longtemps lié à celui de la Serbie. Entre 1918 et 1941, le Monténégro fait partie du royaume des Serbes, des Croates et des Slovènes dirigé par la monarchie serbe des Karadjordjević ; puis de 1945 à 1991 dans la Yougoslavie titiste, le Monténégro est une république très liée à la Serbie ; enfin de 1992 à 2005 est formée l'Union Serbie-Monténégro.

Ce lien très fort avec la Serbie a été aussi exprimé lors de deux référendums à forte portée historique :

- ▶ **Celui de 1918** qui avait vu la victoire des Blancs antiroyalistes et favorables à un rattachement à la Serbie contre les Verts royalistes et indépendantistes ;
- ▶ **Celui de 1992** qui avait vu un résultat de 96 % en faveur d'un rattachement à la Serbie.
- ▶ **Les difficultés de la Serbie** vis-à-vis de la communauté internationale (sanctions économiques des années 1990, bombardements de 1999 en liaison avec l'affaire du Kosovo, problème de coopération avec le Tribunal pénal international pour l'ex-Yougoslavie) et la perspective d'une adhésion plus rapide à l'Union européenne peuvent, outre le sentiment national, expliquer le choix de l'autonomie fait en 2006.

Ni la langue (les Monténégrins parlent une variante du serbe), ni l'origine de la population (qui est considérée comme serbe même si les morphologies et les traditions des montagnards monténégrins sont parfois spécifiques), ni encore la religion (les Monténégrins sont comme les Serbes majoritairement orthodoxes) n'expliquent en effet à elles seules l'identité de cette nation mais l'histoire (y compris la partie la plus récente), la géographie et quelques particularités peuvent expliquer le sentiment national monténégrin.

► **De 100 000 à 30 000 ans avant notre ère** > existence d'une présence humaine au Paléolithique prouvée par les traces du travail de la pierre trouvées sur le site de la Crvena Stijena et dans le canyon de la Morača. L'homme de Neandertal est présent dans les Balkans.

► **A partir du 3^e millénaire avant notre ère** > les Illyriens d'origine indo-européenne s'installent dans les Balkans et y développent une civilisation relativement homogène sur un territoire allant de l'ouest de la Slovénie à l'Épire.

► **Antiquité** > l'existence de tribus illyriennes est attestée par les écrits grecs et romains. En 335 av. J.-C. > Alexandre le Grand bat les Illyriens. Début de colonisation de la côte illyrienne par les Grecs.

► **III^e siècle av. J.-C.** > règnes sur l'Illyrie du roi Agron, puis de sa veuve la reine Teuta.

► **229 av. J.-C.** > débarquement des Romains en Illyrie pour lutter contre les actes de piraterie menés par les Illyriens.

► **168 av. J.-C.** > disparition du dernier royaume illyrien, l'Illyrie est une province romaine.

► **II^e et I^{er} siècles av. J.-C.** > soulèvements illyriens ne remettant toutefois pas en cause l'autorité de Rome.

► **Début de notre ère** > le territoire du Monténégro fait partie de la Dalmatie, province stratégique romaine faisant partie de l'Illyricum qui couvre l'ensemble des Balkans.

► **285** > début du règne de l'empereur romain Dioclétien. Il instaure le système de la tétrarchie pour tenter de contrôler le vaste empire.

► **395** > la ligne Théodose partage l'empire romain en deux, elle part à la verticale de la côte monténégrine. Le futur centre historique du Monténégro est dans l'empire d'Orient.

► **476** > chute de l'empire d'Occident sous les invasions des Germains.

► **626** > les Avars sont repoussés en Illyrie par l'empereur byzantin Héraclius. Byzance favorise l'installation de populations slaves (Croates et Serbes) pour supplanter les Avars.

► **732** > retrait de la province de Dioclée de la tutelle de l'évêque de Rome et placement sous l'autorité du patriarche de Byzance.

► **Fin du IX^e** > un groupement tribal slave s'érige sous forme de principauté de Dioclée, elle-même partie de la principauté serbe de Rascie.

► **950** > la Rascie est reprise en main par Byzance, la Dioclée reste indépendante.

► **Fin du X^e – début du XI^e** > le roi Saint-Jean

Vladimir, soutenu par les Bulgares, règne sur un vaste territoire comprenant la Dioclée, la Travonie et la Serbie.

► **1081-1101** > règne de Constantin Bodin fils de Mihailo de Voislav, roi de Dioclée. La dynastie se délite et la prépondérance sur le monde serbe est prise par la Zeta au détriment de la Dioclée.

► **1166** > Etienne Nemanja, qui gouverne la Rascie, s'émancipe de la tutelle de Byzance.

► **1189** > Etienne Nemanja annexe la principauté de la Zeta qui restera serbe jusqu'en 1355.

► **XIV^e siècle** > apogée de la dynastie des Nemanja avec Etienne Douchan (1331-1355) qui se fait nommer à la tête de l'empire de « la Grande Serbie » qui couvre également la Macédoine, l'Albanie et l'Épire.

► **1389** > bataille du Champ des Merles (Kosovo), la Serbie devient vassale des Turcs, la Zeta reste cependant indépendante.

► **1453** > prise de Constantinople par les Turcs, chute définitive de l'Empire byzantin.

► **1479** > prise de Shkodra par les Turcs, fin de la principauté de la Zeta.

► **1496** > fin du règne des Crnojević réfugiés à Cetinje. Le territoire du Monténégro est placé sous l'autorité officielle du sultan.

► **1516** > le prince Georges V du Monténégro abdique, il confie le pouvoir au métropolite du Monténégro ; mise en place d'une théocratie (système dit des princes-évêques).

► **1696** > le prince-évêque Danilo Petrović Njegoš réussit à faire accepter la règle d'une transmission dans la famille via le neveu.

► **1711** > le prince-évêque Danilo I noue des relations avec la Russie orthodoxe de Pierre le Grand.

► **1799** > le prince-évêque Pierre (Petar) I réussit à obtenir de Constantinople la reconnaissance que les « Monténégrins n'ont jamais été sujets de la Sublime Porte ».

► **1815** > congrès de Vienne, le Monténégro obtient une extension de son territoire vers le nord-est. Il ne couvre cependant qu'un quart de sa surface actuelle.

► **1841** > le prince-évêque Pierre II fixe les frontières du Monténégro avec l'Autriche sans en référer à l'Empire turc.

► **1852** > Danilo II réussit, contre l'avis des Turcs, à laïciser la charge de prince. Il repousse les tentatives d'invasions turques de 1852 et 1853.

- **1856>** le traité de Paris clôture la guerre de Crimée, la Russie renonce à s'agrandir aux dépens de la Turquie. Napoléon III s'oppose à ce que la Turquie fasse valoir ses droits sur le Monténégro en envoyant une flotte dissuasive au large de celui-ci.
- **1858>** nouvelle tentative d'invasion turque arrêtée à Grahovo.
- **1859>** les frontières du Monténégro sont délimitées par une commission internationale, extension du Monténégro vers le nord et l'ouest.
- **1878>** traité de San Stefano (3 mars) clôturant la guerre russo-turque. Même corrigé par le traité de Berlin (13 juillet), il permet une forte expansion du Monténégro et lui donne un premier accès à la mer (Bar).
- **1881>** par la lutte contre les Ottomans et les Albanais, le Monténégro réussit à s'étendre sur la côte en direction de Shkodra et à gagner un deuxième port (Ulcinj).
- **1905>** mise en place d'un parlement monténégrin.
- **1910>** abandon de l'appellation de principauté pour celle de royaume du Monténégro.
- **1912-1913>** guerres balkaniques.
- **29 juillet 1913>** la conférence de Londres reconnaît un nouvel Etat, l'Albanie ; le Monténégro est contraint de lui laisser Shkodra.
- **10 août 1913>** traité de Bucarest clôturant les guerres balkaniques. Le Monténégro s'étend sur une partie du sandjak de Novi Pazar et sur la plaine de la Metohija.
- **28 juin 1914>** attentat contre le prince héritier François-Ferdinand et sa femme.
- **8 août 1914>** le Monténégro par solidarité avec la Serbie déclare la guerre à l'Autriche-Hongrie.
- **8 janvier 1916>** attaque autrichienne à partir de Kotor. La bande côtière et Podgorica tombent.
- **20 janvier 1916>** le roi du Monténégro part en Italie, début d'un exil qui marque la fin de la dynastie.
- **20 juillet 1917>** traité de Corfou qui pose les bases du regroupement des Slaves du sud.
- **Fin 1918 >** l'assemblée monténégrine issue des élections de novembre décide la déchéance de la dynastie des Njegoš et le rattachement du Monténégro à la Serbie. Le Monténégro devient partie du royaume des Serbes, Croates et Slovènes de Pierre I^{er} roi de Serbie.
- **1921>** mort de Nicolas I^{er} et abdication de son fils Danilo qui marquent la fin de la dynastie. La Constitution écarte l'idée d'un Etat fédéral pour un Etat unitaire et serbe dont Alexandre I^{er} (fils de Pierre I^{er} de Serbie) devient le roi le 16 août 1921.
- **Octobre 1929>** adoption de l'appellation de royaume de Yougoslavie.
- **6 avril 1941>** la Yougoslavie est attaquée par les troupes de l'Axe.
- **18 avril 1941>** capitulation et partage du royaume de Yougoslavie. Le Monténégro est placé sous gouvernement italien.
- **1943>** Tito réussit à se faire reconnaître par les Alliés (conférence de Téhéran).



© STEPHAN SZEREMETA

Vieille ville fortifiée de Stari Bar.

- **29 novembre 1943**> le Conseil antifasciste de libération de la Yougoslavie forme un gouvernement provisoire confié à Tito, abolit la monarchie et reconnaît la forme fédérative du nouvel Etat.
- **1945**> proclamation de la république populaire fédérative de Yougoslavie.
- **4 mai 1980**> mort de Tito.
- **Mai 1991**> la Croatie et la Slovénie déclarent leur indépendance.
- **Mars 1992**> premier référendum sur le maintien du Monténégro dans la Yougoslavie. 96 % des votants sont favorables au maintien de celui-ci dans la fédération.
- **4 février 2003**> dissolution de la Yougoslavie, le nouvel Etat fédéral destiné à la remplacer prend le nom d'Etat commun de Serbie-et-Monténégro.
- **21 mai 2006**> nouveau référendum sur l'indépendance du Monténégro. 55,5 % des votes sont favorables à l'indépendance.
- **3 juin 2006**> le Parlement du Monténégro proclame l'indépendance.
- **10 octobre 2007**> la nouvelle constitution est adoptée.
- **31 janvier 2008**> le dirigeant historique Milo Đukanović est reconduit au poste de premier ministre.
- **6 avril 2008**> Filip Vujanović est réélu président.
- **15 décembre 2008**> le Premier ministre Milo Đukanović remet la candidature de son pays à l'Union européenne au président Sarkozy, alors président en exercice du Conseil européen.
- **29 mars 2009**> les élections législatives et municipales renforce la position prédominante du Parti démocratique des socialistes (DPS) de M. Đukanović (48 sièges sur 81). L'opposition est principalement divisée entre trois blocs : SNP (16 sièges), NSD (8 sièges), PZP (5 sièges) et les formations albanaises (4 sièges).
- **Juin 2009**> l'Accord de stabilisation et d'association avec l'UE signé le 15 octobre 2007 est ratifié par la France.
- **30 novembre 2009**> exemption de visa pour tous les citoyens sauf pour les longs séjours et ceux souhaitant travailler dans l'UE.
- **29 décembre 2010**> le Parlement approuve le nouveau gouvernement du Premier ministre Igor Lukšić (34 ans).
- **Août 2011**> l'Allemagne veut suspendre les négociations avec le Monténégro sur son adhésion à l'UE pour non-respect de la liberté de la presse.
- **1^{er} novembre 2012**> Le Monténégro et le Qatar ont paraphé à Podgorica un accord de suppression des doubles impositions et un accord sur la prévention de l'évasion fiscale en matière d'impôts sur le revenu. Une condition préalable pour l'intensification des relations économiques et de la coopération entre les deux pays.
- **12 novembre 2012**> le Monténégro a été admis au Conseil des droits de l'homme des Nations Unies pour 2013–2015. Cette adhésion a été soutenue par 182 Etats membres.
- **4 décembre 2012**> Milo Đukanović est réélu 5^e président du gouvernement monténégrin depuis l'indépendance du Monténégro de 2006.
- **14 mars 2013**> visite à Paris de Igor Lukšić (vice-Premier ministre, ministre des affaires étrangères et de l'intégration européenne du Monténégro), entretien avec Laurent Fabius pour faire le point sur les relations bilatérales, la situation régionale, les candidatures du Monténégro à l'UE et à l'OTAN.
- **7 avril 2013**> les citoyens monténégrins étaient appelés aux urnes pour désigner leur nouveau président. Lors de ce deuxième scrutin depuis la proclamation de son indépendance d'avec la Serbie en 2006, ils avaient le choix entre deux candidats : Filip Vujanović, président sortant en poste depuis 2003, et l'indépendant Miodrag Lekić soutenu par le Mouvement pour les Changements (conservateur) et par Nouvelle Démocratie serbe (conservateur, partisan de l'union avec la Serbie). Avec un taux de participation de 63,9%, le candidat Filip Vujanović l'a emporté de justesse, obtenant 51,2% des voix. Bien que sa candidature fut contestée par l'opposition puisqu'au Monténégro les présidents ne peuvent pas effectuer plus de deux mandats, celle-ci fut approuvée par la Cour constitutionnelle en février 2013 car le premier mandat de Vujanović fut exercé avant 2006, lorsque le pays n'était pas encore indépendant.
- **Septembre 2015**> ouverture des « *pourparlers intensifs et ciblés* » avec Podgorica. Le Monténégro continue d'apporter un soutien financier et opérationnel à la mission Resolute Support de l'OTAN en Afghanistan.
- **Octobre 2016**> le DPS (Parti socialiste démocratique) de Đukanović arrive en tête aux législatives.
- **Décembre 2017**> le Monténégro rentre après plusieurs années de négociation dans la structure intégrée de l'OTAN. Le pays est encore en cours de négociation pour intégrer l'Union européenne.

De la préhistoire à l'Antiquité

Les plus anciennes traces dans les Balkans remontent au Paléolithique et à l'homme de Neandertal (100 000 à 30 000 ans avant notre ère). Pour le Monténégro les traces du travail de la pierre ont été trouvées à proximité de Podgorica sur le site de la Crvena Stijena, ainsi que dans le canyon de la Morača. En ce qui concerne la préhistoire plus récente, le territoire du Monténégro est considéré comme faisant partie d'un ensemble plus vaste, l'Illyrie, qui s'étendait de l'actuelle Slovénie à l'Épire en Grèce, tout en couvrant à l'est une bonne partie de l'ex-Yougoslavie. L'idée d'une unité de civilisation illyrienne repose sur le fait que les fouilles ont mis en évidence pour la période concernée une continuité d'occupation, une évolution sans heurt et une certaine communauté des objets trouvés sur un vaste ensemble donnant sur l'Adriatique. Les Illyriens sont considérés comme étant d'origine indo-européenne c'est-à-dire qu'ils sont rattachés aux peuples des plaines d'Europe centrale et de Russie méridionale qui, à partir du III^e millénaire avant notre ère, se propagèrent vers le sud. La protohistoire en Illyrie est attestée par les résultats de fouilles réalisées notamment en Albanie sur les nécropoles tumulaires qui ont mis en évidence le travail du bronze, puis du fer. Pour ce qui concerne plus particulièrement la région du Monténégro, plusieurs découvertes témoignent de cette période : fresque datant de l'âge du bronze (3 000 ans av. J.-C.) dans un souterrain du village de Lipci (bouches de Kotor), croix en cuivre datée de 2 000 ans avant notre ère découverte à Tuzi près de Podgorica.

L'Illyrie de l'Antiquité

Sur le territoire de l'actuel Monténégro, les principales tribus présentes étaient les Diocléens, les Labéates et les Autoriates. On ne dispose d'aucun écrit en langue illyrienne, l'existence des Illyriens est cependant connue par les écrits grecs et romains. Il est ainsi attesté que ces tribus pouvaient se rassembler pour constituer un royaume sous l'autorité d'un souverain unique. Toutefois ces regroupements n'ont pas de continuité ni dans le temps ni dans l'espace, ils peuvent être de circonstance et n'ont pas donné lieu à l'établissement de dynasties. Ainsi vers le début du IV^e siècle avant notre ère, l'Illyrien Bardylis parvient ainsi à réunir sous son autorité une grande partie des tribus illyriennes et à battre le roi de Macédoine (385). Arrivé au pouvoir, Philippe II de Macédoine épousera la fille de Bardylis, ce qui lui permet d'écarter pour un temps la menace illyrienne. Mais, cinq ans plus tard en 355, bien préparé, il attaque et bat les Illyriens. En 335, le fils de Bardylis est battu à son tour par Alexandre le Grand. Toutefois la

colonisation grecque avance par la côte tout d'abord en Épire puis le long de la côte albanaise avec le développement de cités comme Apollonia et Epidamme (l'actuelle Durrës). Par ailleurs, sous la pression grecque et macédonienne, la limite méridionale de l'Illyrie est repoussée au nord. La culture et l'influence helléniques gagnent du terrain sur des tribus illyriennes moins avancées. Les Illyriens connaîtront cependant leur apogée au milieu du III^e siècle avant notre ère sous le règne du roi Agron qui réussira à réunir des terres allant de la côte dalmate jusqu'à une partie des côtes albanaises couvrant ainsi le Monténégro actuel. Ce royaume, doté d'une façade maritime importante, excelle dans la piraterie et est vite perçu comme une menace par Rome dont une partie du commerce passe par l'Adriatique via les Balkans. Agron entre en conflit avec Rome. Sa veuve, la reine Teuta, lui succède. La reine Teuta favorise les rapines, la piraterie dans l'Adriatique et va jusqu'à chasser les habitants des colonies grecques de la côte albanaise (Epidamme, Apollonia). Les pirates illyriens s'emparent de Corcyre (Corfou) qui leur permet de contrôler le passage entre l'Adriatique et la mer Ionienne. La guerre entre Rome et le royaume illyrien, devenue inévitable, éclate à la suite à l'assassinat de deux ambassadeurs romains venus en émissaires. Les Romains débarquent sur la côte albanaise en 229 avant notre ère, ils s'emparent de l'île de Corfou l'année suivante. La reine Teuta retranchée dans Shkodra (au nord de l'actuelle Albanie) est contrainte de renoncer définitivement à Epidamme, Apollonia et Corfou, et de céder une partie des territoires du sud. Rome contrôle dorénavant directement les territoires qui commandent le départ de la Via Egnata qui relie Rome à Byzance et à l'Asie via l'Adriatique et les Balkans. La reine ne conserve qu'une partie de son royaume recentré sur Risan (bouches de Kotor) considérée comme la capitale de l'Illyrie de cette époque et s'étendant au sud jusqu'à Shkodra. Elle doit également accepter une certaine tutelle romaine sur son propre royaume. Le royaume d'Illyrie survivra jusqu'à Gentius qui, le dernier, prend le titre de roi d'Illyrie en 172 avant notre ère. Il s'allie au roi de Macédoine contre les Romains, mais ne recevant pas l'aide attendue des Macédoniens, les Romains s'emparent définitivement de Shkodra et du royaume en 168 av. J.-C. L'Illyrie devient une province romaine. Des soulèvements que l'on peut qualifier d'illyriens éclatèrent encore en 153, 145 puis 49 av. J.-C. sans toutefois être en mesure de remettre en cause l'autorité de Rome. L'Illyricum latin sera agrandi de la Dalmatie en 77 av. J.-C., puis se verra apporter la Pannonie au nord et s'étendra au sud. La référence disparaît au début de notre ère suite à un partage de l'Illyrie donnant naissance à deux provinces romaines, la Dalmatie et la Pannonie.

Le nom latin d'Illyrium au II^e siècle de notre ère recouvre une vaste zone englobant plusieurs des provinces romaines dont la Dalmatie et recouvrant l'ensemble des Balkans. Le terme Illyrie réapparaît également au IV^e siècle où il qualifie une préfecture romaine, puis au XIX^e siècle en tant que province de l'Empire français puis de l'Empire autrichien. À l'inverse de leur voisins albanais qui cultivent un rattachement aux Illyriens dont la langue albanaise témoigne, pour les Monténégrins d'aujourd'hui l'Illyrie ne constitue pas une véritable référence. En effet, ils se reconnaissent essentiellement des origines slaves liées à la colonisation serbe du VII^e siècle.

La période romaine

À partir de l'an 10, la Dalmatie est une province impériale romaine dont le territoire monténégrin fait partie. Ce statut de province impériale (son chef dispose de pouvoirs militaires) montre l'importance stratégique de la Dalmatie qui fait partie d'un ensemble plus vaste, l'Illyricum, qui s'étend jusqu'au Danube et qui est sous la menace d'invasions pouvant toucher l'Italie. En 285 Dioclétien, d'origine dalmate, est proclamé Auguste. Il se fait assister par Maximien qu'il proclame Auguste d'Occident. Chaque Auguste est assisté d'un César, c'est le système de la tétrarchie, système de gouvernement décentralisé dans lequel quatre empereurs se répartissent territorialement les tâches sous une autorité impériale unique (conseil impérial et législation commune à l'ensemble du territoire). Le remodelage des provinces sous la tétrarchie conserva la Dalmatie en une seule province. La Dalmatie fait partie du diocèse des Pannonies (vaste ensemble balkanique) lui-même rattaché au prétoire (préfecture) d'Italie, d'Illyrie et d'Afrique. Cette préfecture est attachée à Maximien, c'est-à-dire à l'Occident. Le système de la tétrarchie mis en place par Dioclétien ne reconnaissait pas l'hérédité sur le pouvoir qui, selon lui, ne pouvait être acquis qu'après avoir fait ses preuves les armes à la main. Les retraits conjoints de Dioclétien et de Maximien en 305 entraînent donc une crise de succession qui contribuera à l'écroulement de l'Empire. Le contrôle de la Dalmatie est fréquemment disputé entre l'empereur d'Occident et celui d'Orient.

L'appartenance au monde byzantin

En 395, la mort de l'empereur Théodose, qui a organisé sa succession au bénéfice de ses deux fils, conduit au partage définitif de l'Empire en deux parties : l'Empire romain d'Orient et celui d'Occident. La ligne de partage coupe l'Empire romain des deux côtés de la Méditerranée par une ligne nord/sud. Cette ligne passe entre les bouches de Kotor et le lac de Shkodra à peu près au droit du port de Budva ; elle part plein nord

en ligne droite pour suivre ensuite la Drina puis la Save et à partir de Budapest, le Danube. Si l'essentiel de la Dalmatie est rattachée à l'Empire romain d'Occident, l'essentiel du Monténégro que nous connaissons aujourd'hui, et en particulier les sites historiques de Dioclée et la rivière Zeta, se trouvent à l'est de la ligne Théodose et appartiennent à l'Empire romain d'Orient. Au V^e siècle, l'Empire d'Occident est mis à mal à plusieurs reprises par les invasions (sac de Rome en 410). Il finira par tomber en 476 lorsque le chef germain dépose le dernier empereur et envoie les insignes impériaux à Constantinople. L'Empire byzantin se maintiendra malgré les attaques des Perses, des Bulgares et des Sarrasins. Au cours des VIII^e et IX^e siècles, la querelle des images (iconoclasme) oppose les iconoclastes aux papes et donc les chrétiens de Byzance à ceux de Rome. La querelle est cependant vidée de son contenu en 843 grâce à un concile qui autorise à nouveau le culte des images dans l'Empire byzantin. Le schisme ne se produira qu'à partir de 1054 pour des raisons bien éloignées de la querelle des images et portant sur l'uniformisation des liturgies. Il sera conforté par le sac de Constantinople auquel se livrèrent les croisés en 1204, puis scellé en 1453 en raison de l'isolement qui résulta de la prise de Constantinople par les Turcs. Ligne Théodose, schisme et invasion des Ottomans sont les événements qui rattachent le Monténégro au monde byzantin et orthodoxe, puis, partiellement, au monde ottoman.

Invasions barbares dans les Balkans

Les Balkans ont été l'objet d'invasions bien avant notre ère. Des Celtes se sont installés dans la région de Belgrade environ 300 ans avant notre ère. La poussée des invasions a vraisemblablement été continue au début de notre ère, elle s'est toutefois accrue au V^e siècle sous la pression des Huns venus d'Asie, ces derniers déplaçant devant eux les peuples des territoires envahis. Pour la zone du Monténégro, la principale source d'invasion a été alimentée par les Goths (Ostrogoths et surtout Wisigoths). Il convient de souligner que les empires romains d'Orient et d'Occident surent utiliser ces peuples de guerriers pour alimenter leurs armées ou servir leurs intérêts.

Il est ainsi fort probable que les Ostrogoths (Théodoric 474-526) aient réussi à créer ce qu'il est convenu d'appeler le royaume des Ostrogoths (couvrant l'Italie, la Sicile et la Dalmatie) au détriment de Rome et semble-t-il avec la bénédiction de l'Empire Byzantin. En 626 un peuple barbare apparenté aux Huns, les Avars, attaque Byzance. Les Avars sont cependant repoussés en Illyrie par l'empereur byzantin Héraclius, ils repoussent eux-mêmes les Romains de Dalmatie sur la côte (développement de Split, Zadar, Raguse). Avant la fin de ce VII^e siècle, Byzance

favorise cependant l'installation de populations slaves pour supplanter les Avars dans les Balkans. Ces populations slaves, originaires de Pologne et d'Ukraine, sont constituées dans les Balkans de deux grands courants, les Croates et les Serbes. Les premiers s'installent au nord et les seconds à l'est et au sud. Leur répartition suit le découpage de la ligne Théodose.

La Dioclée

La Dioclée est à l'origine une des quatre principautés de la province romaine de Dalmatie. Son histoire est parfois présentée comme faisant partie de celle de la Croatie. Notre parti pris est cependant de la présenter ici car, couvrant le lac de Skadar, les bouches de Kotor et une partie de la rivière Zeta, son noyau d'origine correspond assez bien au territoire du Monténégro. La période de la principauté de Dioclée s'étend du IX^e à la fin du XII^e siècle. Sa nature féodale trouve son origine dans la géographie et la montée d'un groupement tribal, la Sklavinia Duklja, qui se transformera en principauté vers la fin du IX^e siècle. La Dioclée était à l'origine une principauté de la grande principauté serbe de Rascie, elle-même plus ou moins vassale selon les époques de l'Empire byzantin. En 950, la Rascie étant reprise en main par Byzance, la Dioclée retrouve de fait une certaine indépendance. La famille royale de Rascie se réfugie auprès du roi Predimir qui règne alors sur la Dioclée et la Travonie (autre principauté bordant la Dioclée au nord-ouest). L'alliance de Predimir avec la famille royale de Rascie et son mariage avec une princesse de cette famille lui permettent de donner une légitimité à ses prétentions sur la Rascie qui se concrétisent à la suite d'une rébellion qu'il fomenta sur ce territoire. Le royaume est partagé par ses fils à sa mort. À la fin du X^e siècle, le roi Saint-Jean Vladimir (950-1016), soutenu par les Bulgares, règne sur la Dioclée, la Travonie et la Serbie. Le rattachement originel de la Dioclée au monde byzantin est lié à deux événements précis : le partage de l'Empire romain (ligne Théodose de 395) et, en 732, le retrait de la Dioclée de la tutelle de l'évêque de Rome et son placement sous l'autorité du patriarche de Byzance (mise en cohérence des pouvoirs politique et spirituel). Il convient cependant de souligner que les rois de Dioclée surent jouer tout à la fois d'une dépendance byzantine et d'une autre latine, et ce tant sur le plan politique que religieux, pour préserver leur indépendance tant vis-à-vis de Rome que de Byzance. Au demeurant, l'extension de la Dioclée vers les territoires croates (Travonie) permettait de justifier cette double appartenance.

La Zeta

Au début du XI^e siècle la Dioclée n'est plus qu'une partie du thème de Serbie (circonscription administrative et militaire au sein de

l'Empire byzantin). Le roi Stefan Voislav s'efforce cependant à se libérer des tutelles serbe et byzantine et à établir une dynastie. Son descendant, Mihailo de Voislav, étend le royaume vers le nord-ouest, il sera appelé roi de Dioclée et de Dalmatie. Son fils Constantin Bodin, roi de Dioclée de 1081 à 1101, fut de façon éphémère tsar de Bulgarie en 1072. L'expansion maximale de la Dioclée englobe alors une partie de la Bosnie et de la Rascie (la Serbie orientale). Les dynasties des rois de Dioclée et l'indépendance de celle-ci se délitent vers la fin du XI^e siècle, la prépondérance sur le monde serbe est alors prise par la Rascie. À partir de la fin du XI^e siècle, la tendance est d'ailleurs de remplacer le nom de Dioclée (région essentiellement littorale) par celui de Zeta qui recouvre un territoire également tourné vers l'intérieur des terres (la rivière Zeta). L'appellation Crna Gora (montagne noire ou Monténégro) apparaît quant à elle dans le courant du XIII^e siècle. En 1166, Etienne Nemanja, nommé par Byzance pour gérer la Rascie, s'émancipe de cette tutelle. En 1189, il annexe la Zeta qui restera sous domination serbe jusqu'en 1355. Son fils sera couronné par le pape. La dynastie des Nemanja atteindra son apogée avec Etienne Douchan (1331-1355) qui, après avoir conquis la Macédoine, se fait nommer empereur des Serbes et des Grecs. Son empire, « la Grande Serbie », couvre également l'Albanie et l'Épire. À sa mort l'empire se morcelle et commence à être convoité par les Turcs.

L'empire ottoman

La poussée ottomane, négligeant pour un temps Constantinople, se fait sentir dans les Balkans à partir de 1354 et plus particulièrement sur la Serbie à partir de 1371. La Serbie devient vassale des Turcs en 1389 après la bataille du Champ des Merles (Kosovo). La Zeta réussira pendant près d'un siècle à se maintenir à l'écart des Turcs sous la dynastie des Baisić (de 1360 à 1421), puis des Branković et des Crnojević (de 1439 à 1496). Ces trois familles réussirent en tissant des liens avec Venise (échange contre des facilités d'accès sur la côte) à se protéger de la poussée turque. Cependant, un quart de siècle après la chute de Constantinople et la fin de l'Empire byzantin, la prise de Shkodra (1479) marque la fin de la Zeta et son occupation par les Turcs. La dynastie des Crnojević se réfugie, après la prise de Shkodra, à Cetinje qui devient ainsi la capitale du Monténégro. En fait, le Monténégro, tout en devenant un vassal privilégié des Turcs et en abandonnant à ceux-ci la région côtière, réussit dans un premier temps à sauvegarder une relative indépendance avec une assemblée de représentants. Cette indépendance sera perdue en 1499 mais la tutelle turque se relâchera au cours du XVI^e siècle.

Les princes-évêques

A la fin du règne des Crnojević en 1496, le Monténégro est placé sous la suzeraineté théorique du sultan qui fait prévaloir ses droits (notamment en terme d'imposition) par la force. En 1516, avant qu'il n'abdique définitivement, le Prince Georges V du Monténégro ne règne que de façon très théorique sur un pays à la surface réduite. Pour mener ses affaires personnelles à Venise, il confie le pouvoir au métropolite du Monténégro. En opposition à l'autorité turque, une théocratie se met alors en place (en fait le pouvoir civil est délégué à un gouverneur). Par ailleurs les Turcs ne parviennent pas réellement à exercer leur autorité sur les tribus et clans des montagnes qui ne reconnaissent que leurs seules règles claniques. Le pouvoir se transmet dès lors d'un évêque à l'autre jusqu'en 1696, date à laquelle le prince-évêque Danilo Petrović Njegoš réussit à faire accepter la règle d'une transmission dans la famille (concrètement par le choix d'un neveu). La dynastie des Njegoš se maintiendra jusqu'à la fin de la Première Guerre mondiale. Le système des princes-évêques (si le terme catholique d'évêque est retenu dans cette expression, il s'agit bien en fait d'un métropolite) place définitivement le Monténégro dans le monde orthodoxe, alors que jusqu'alors les princes avaient su jouer d'un double jeu de relations avec le pape catholique et le patriarche orthodoxe pour maintenir une certaine indépendance. Ce système permet, en faisant émaner le pouvoir temporel de la personne qui détient le pouvoir religieux, de sanctuariser le premier et de le rendre non miscible avec le monde turc et musulman. La grande divergence des histoires serbe et monténégrine (les rois de la Zeta sont souvent considérés comme appartenant à des dynasties serbes) se situe à ce moment charnière où la Serbie est occupée par les Ottomans et où le Monténégro réussit à mettre en place le système spécifique et pérenne des princes-évêques. En 1696 Danilo Petrović Njegoš devient prince-évêque (1696-1735). Il réussit à asseoir véritablement son pouvoir en fédérant les tribus monténégrines et en luttant contre les populations les plus réfractaires, notamment celles des montagnes (parfois serbes) ou encore celles d'origines turque ou albanaise (épisode des vèpres monténégrines de 1702). En 1711, Danilo I^{er} noue des relations avec Pierre le Grand ; ces relations avec la Russie orthodoxe des tsars seront maintenues jusqu'en 1916. Son successeur Sava II (prince-évêque de 1735 à 1781) continuera la même politique de contre-pouvoir vis-à-vis de l'emprise turque en doublant l'alliance russe d'une alliance avec la république de Venise. Le règne de Sava II peut sembler particulièrement long, il est cependant entrecoupé par les épisodes du règne de Basile III

(de 1744 à 1766) et de l'usurpateur Etienne Mali (1773-1774). Le prince-évêque Pierre I (prince-évêque de 1782 à 1830, soit pendant prêt d'un demi-siècle), cousin de Sava II, réussit à asseoir, de façon toujours très relative, son pouvoir sur les tribus monténégrines avec les créations d'une assemblée des tribus et d'un code de lois communes. Il parvient également à supprimer définitivement la charge de gouverneur civil en éliminant la famille qui la détenait. Son règne se distingue aussi par le fait qu'il réussit à obtenir de Constantinople, en 1799, la reconnaissance que les « Monténégrins n'ont jamais été sujets de la Sublime Porte ».

Il participe aux côtés des Russes à la lutte contre les troupes françaises occupant la Dalmatie, devenue à la suite d'Austerlitz et du traité de Presbourg province de l'Empire français, il en sera récompensé en obtenant Cattaro (Kotor). Le Monténégro devra rendre les bouches de Kotor ainsi que tout le littoral aux Autrichiens en 1815, à la suite du congrès de Vienne. Ce même congrès permettra cependant une extension du Monténégro vers le nord-est en direction de Kolašin. A cette époque le Monténégro ne comprend ni Kolašin, ni Podgorica, ni Nikšić, ni le littoral et ne couvre qu'environ un quart de la surface que nous lui connaissons aujourd'hui. Pierre II, le neveu de Pierre I, est prince-évêque de 1830 à 1851. Il réussit à fixer en 1841 les frontières avec l'Autriche en totale autonomie, c'est-à-dire sans l'intervention de l'Empire turc, donnant ainsi une consistance supplémentaire à l'affirmation que « les Monténégrins n'ont jamais été sujets de la Sublime Porte » et qu'ils constituent une nation négociant elle-même les traités qui la concernent. Pierre II renforce également le pouvoir central et, alors que jusqu'à présent l'armée monténégrine dépendait essentiellement de la levée dans les tribus, il crée une garde nationale. Danilo II, son neveu, lui succède en 1851 en tant que prince-évêque. Il réussit, contre l'avis des Turcs mais avec l'appui de l'Autriche et des Russes, à laïciser la charge de prince en 1852. Il parvient également à repousser, avec l'appui des Autrichiens qui tiennent à l'accès à l'Adriatique, les tentatives d'invasions turques de 1852 et 1853. Pendant la guerre de Crimée (1854-1855) opposant une coalition (France, Angleterre, Piémontais et Turcs) contre les ambitions territoriales russes, le Monténégro est empêché d'intervenir au côté de son allié russe malgré la déclaration de 1799. Le traité de Paris en 1856 clôture la guerre de Crimée, la Russie dit renoncer à s'agrandir aux dépens de la Turquie. Napoléon III s'oppose à ce que la Turquie fasse valoir ses droits sur le Monténégro en envoyant une flotte au large de celui-ci. En 1858 une nouvelle tentative d'invasion turque est arrêtée à Grahovo (située entre

Danilo II Petrović Njegoš : le Père de la Nation monténégrine

Danilo II Petrović Njegoš a réussi en moins de dix ans à consolider les frontières du Monténégro et à créer un État respecté par les grandes puissances du XIX^e siècle.

Danilo II, le neveu de Pierre II, lui succède en 1851 en tant que prince-évêque. Il réussit, contre l'avis de l'Empire ottoman mais avec l'appui de l'Autriche et de la Russie, à séculariser la charge de prince en 1852. Il parvient également à repousser, avec l'appui des Autrichiens qui tiennent à l'accès à l'Adriatique, les tentatives d'invasions ottomanes de 1852 et 1853. Pendant la guerre de Crimée (1854-1855) opposant une coalition (Empire ottoman, France, Grande-Bretagne et Piémont-Sardaigne) aux ambitions territoriales russes, le Monténégro est empêché d'intervenir au côté de son allié russe malgré la déclaration de 1799. Le traité de Paris en 1856 clôture la guerre de Crimée, la Russie déclare renoncer à s'agrandir aux dépens de l'Empire ottoman. Napoléon III s'oppose à ce qu'il fasse valoir ses droits sur le Monténégro en envoyant une flotte au large de celui-ci. En 1858 une nouvelle tentative d'invasion ottomane est arrêtée à Grahovo (située entre Nikšić et la frontière bosniaque). En 1859, les frontières du Monténégro sont délimitées par une commission internationale, elles s'étendent à cette occasion vers le nord et l'ouest en commençant à encercler Kolašin, Nikšić et Podgorica, non encore monténégrins.

Nikšić et la frontière bosniaque). En 1859 les frontières du Monténégro sont délimitées par une commission internationale, elles s'étendent à cette occasion vers le nord et l'ouest en commençant à encercler Kolašin, Nikšić et Podgorica non encore monténégrines.

Délitement de l'emprise turque dans les Balkans

A la mort du prince Danilo II en 1860, sa veuve impose un neveu qui prendra le nom de Nicolas I. Celui-ci sera le dernier de la dynastie à régner sur le Monténégro. En 1861-1862 une guerre oppose le Monténégro à l'Empire ottoman. Les Turcs d'Omer Pacha réussissent à envahir le Monténégro jusqu'à Cetinje mais sont arrêtés par une menace européenne. Le traité de Cetinje qui en résulte contraint le Monténégro à reconnaître à nouveau la suzeraineté turque. Le règne de Danilo sera cependant marqué par l'extension du Monténégro, sa libération du joug ottoman et sa reconnaissance au plan international. En effet la guerre russo-turque de 1877-1878 (déclenchée sur le motif de représailles turques contre les orthodoxes serbes, bulgares et monténégrins) se conclut par le traité bilatéral de San Stefano du 3 mars 1878 qui reconnaît, aux dépens de la Turquie, une grande Bulgarie sous protection russe. Pour le Monténégro (récompensé de l'aide apportée aux Russes), ce traité se traduit par une multiplication par quatre de sa surface qui empiète alors largement sur le sandjak de Novi Pazar. Le traité de San Stefano sera cependant rapidement annulé par celui plus européen de Berlin (13 juillet 1878) qui remplace la Bulgarie

sous vassalité turque et réduit la superficie de la Serbie et du Monténégro. A la suite de ces traités, le Monténégro a néanmoins obtenu le port d'Antivari (actuellement Bar) ainsi que des extensions territoriales qui lui permettent d'englober Nikšić, Kolašin et Podgorica.

La carte du Monténégro commence à ressembler à celle que nous connaissons aujourd'hui à l'exception de la bande côtière allant de Bar aux bouches de Kotor, toujours détenue par les Autrichiens. Son extension est également limitée au nord et à l'est par le sandjak (préfecture de l'Empire turc) de Novi Pazar qui est revenu sous administration turque (traité de Berlin). En 1881 la ville de Dulcigno (Ulcinj actuellement) est occupée puis annexée par le Monténégro aux dépens des Albanais et des Ottomans. Dans cette affaire le Monténégro bénéficie d'une gesticulation navale franco-anglaise au large de la ville et de l'action des diplomates français et anglais qui mènent une politique favorable à la Grèce et visant à limiter les ambitions albanaises. La frontière au sud du lac de Shkodra entre le Monténégro et l'Albanie devient alors ce qu'elle est aujourd'hui. La politique de Nicolas I visera à la fin du XIX^e siècle à conforter son alliance avec la Russie (mariage de deux de ses filles), à se détourner de l'Autriche au bénéfice de liens avec l'Italie (mariage d'une autre de ses filles au roi Victor-Emmanuel III). Deux autres événements marquent au plan intérieur le Monténégro au début du XX^e siècle : l'élaboration d'une Constitution plus dans l'air du temps avec la mise en place d'un Parlement (1905) et l'adoption de l'appellation de royaume du Monténégro en 1910.

Les guerres, balkaniques

Les guerres balkaniques marquent de façon définitive la fin de l'Empire ottoman en Europe et l'accès à l'indépendance pour les pays des Balkans. Elles trouvent leurs origines dans de nombreux éléments de fond (déception des espoirs mis dans le mouvement Jeunes Turcs, ressentiment serbe quant à l'annexion en 1909 de la Bosnie-Herzégovine par l'Autriche, prétentions bulgares sur la Macédoine) et un élément d'opportunité, la guerre entre l'Italie et la Turquie (qui se disputent la Libye). La Russie est quant à elle bienveillante et favorise la mise en place d'une première coalition qui, visant la Turquie, peut favoriser la résolution de son éternel problème d'accès à la Méditerranée. Le 10 octobre 1912 le Monténégro envahit le nord de l'Albanie, le 18 octobre, Serbes, Grecs et Bulgares attaquent à leur tour la Turquie qui a réussi entre-temps à signer rapidement la paix avec l'Italie. Déjouant les pronostics, les armées balkaniques réussissent presque à rejeter l'armée turque hors d'Europe (les villes d'Andrinople et de Salonique sont atteintes, la Macédoine, le sandjak de Novi Pazar et l'Albanie largement envahis). Un armistice est signé le 3 décembre. Toutefois, devant les prétentions des vainqueurs, la Turquie prépare sa réaction (révolution du 23 janvier 1913 et mise en place

d'un régime militaire). Un deuxième conflit reprend donc le 3 février. Il se termine le 16 avril 1913 après la perte définitive pour les Turcs d'Andrinople, Janina et Shkodra. Le 30 mai 1913 à la conférence de Londres, la Turquie reconnaît la perte de ses territoires européens et se retire sur une frontière européenne située à l'est d'Andrinople, proche de celle que nous lui connaissons aujourd'hui (Constantinople ainsi que le contrôle des Dardanelles et du Bosphore ne lui sont pas contestés).

La résolution du conflit entre alliés reste cependant délicate et un ultime épisode de cette série de guerres balkaniques éclate pour faire face aux prétentions territoriales bulgares. A partir de juin 1913, on assiste ainsi à un retournement d'alliance ; le Monténégro, la Serbie, la Grèce, la Roumanie et la Turquie s'opposent à la Bulgarie. Cette dernière est rapidement écrasée et accepte les conditions du traité de Bucarest (10 août 1913). Elle perd une partie de ses conquêtes de fin 1912 (les Turcs regagnant même Andrinople). Pour le Monténégro ce traité se traduit par le partage du sandjak de Novi Pazar avec la Serbie et le gain de la plaine de Metohija. Le Monténégro doit cependant se plier aux pressions des grands pays et laisser Shkodra à l'Albanie reconnue par la conférence de Londres du 29 juillet 1913 en tant que « principauté souveraine et héréditaire sous la garantie des grandes puissances ». Dans ces guerres balkaniques et les conditions du traité qui les closent se trouvent une partie des germes de la Première Guerre mondiale.

La Première Guerre mondiale

Au début du XX^e siècle, le Monténégro reste un pays essentiellement agricole, subvenant mal à ses propres besoins et fortement endetté. Si après les guerres balkaniques le pays dispose à la fois d'une forte expansion territoriale et de l'indépendance, il perdra les deux à l'issue de la Première Guerre mondiale. D'un autre côté, la fin de l'Empire ottoman, en supprimant une cause commune à tous les Monténégrins, semble avoir favorisé la montée d'une opposition. La dynastie des Njegoš ne survivra pas après 1918. Le règlement des guerres balkaniques détermine les alliances qui vont se nouer à l'aube de la Première Guerre mondiale.

► **Les empires centraux** attirent non seulement la Turquie (déjà alliée de l'Allemagne) mais également la Bulgarie capable de contrecarrer aux yeux de l'Autriche les prétentions serbes dans les Balkans (les territoires sous contrôle autrichien comprennent des populations d'origine serbe). Bulgarie et Turquie entretiennent des espoirs de reconquête.

PARCE QUE VOUS ÊTES
UNIQUE...

... VOUS RÉVIEZ D'UN GUIDE
SUR MESURE

A VOUS DE JOUER !

my petit fute
mon guide sur mesure

WWW.MYPETITFUTE.COM

Des soldats monténégrins en France

Lors de la Première Guerre mondiale, des soldats de l'armée monténégrine se sont retrouvés en France. Ils faisaient dans un premier temps partie de l'armée française d'Orient. Celle-ci, après avoir récupéré les restes de l'armée serbe sur l'île de Corfou, installe dans la rade de Salonique (Grèce) dès février 1916 une armée multinationale, faite essentiellement de Français et de Serbes, mais aussi comprenant des unités britanniques, russes, slovaques et monténégrines. C'est cette armée, forte de 500 000 hommes, qui percera le front à la bataille du Dobro Polje le 15 septembre 1918, puis sous l'égide du maréchal Franchet d'Espèrey libérera la Macédoine et la Serbie, et du général Tranié le Kosovo et le Monténégro. Or la légion monténégrine, avec quelques soldats bosniaques, se révolte en 1917 et est évacuée en France. Beaucoup d'entre eux ont leurs corps enterrés au cimetière militaire de Thiais près de Paris et dans celui de Saint-Mandrier (baie de Toulon).

► **La Grèce se rapproche de l'Alliance** constituée par la France, l'Angleterre et la Russie (la Triple-Entente constituée en 1910). Le contentieux avec la Turquie prend en effet pour elle le dessus même si cela la positionne dans le même camp que les nouveaux États des Balkans avec qui des contentieux existent (la Macédoine et l'Épire constituent des zones de friction avec la Serbie et l'Albanie).

L'attentat du 28 juin 1914 contre le prince héritier François-Ferdinand et sa femme, conduit l'Autriche-Hongrie à envoyer un ultimatum à la Serbie qui le refuse. L'Autriche-Hongrie déclare la guerre à la Serbie le 28 juillet 1914. Le jeu des alliances, des intérêts et des bellicistes entraînera toute l'Europe dans la guerre. Le Monténégro ne disposait pas d'alliance le contraignant à entrer en guerre, mais la solidarité serbe joue très vite et il déclare la guerre à l'Autriche-Hongrie le 8 août 1914 après avoir mobilisé fin juillet. On ne peut parler d'armée moderne en ce qui concerne le Monténégro tant celle-ci reste basée au plan de l'organisation sur une contribution clanique à l'effort de guerre étayé par un plan individuel sur la disponibilité de ses paysans-soldats (mutineries dès 1914). Les quelque 40 000 combattants monténégrins, dont les qualités individuelles sont néanmoins reconnues, sont donc incorporés dans le dispositif serbe dont ils forment le flanc gauche. Si une colonne de ces troupes parvient à s'approcher de Sarajevo en septembre 1914, elle est rapidement contrainte de se replier au Monténégro sur la rivière Drina. Cette situation restera relativement stable jusqu'au début de l'automne 1915. Entre-temps le Monténégro a été confronté à un blocus austro-hongrois et la question du ravitaillement devient dès 1914 cruciale. L'amirauté française retient au début du conflit l'idée de soutenir une attaque terrestre pour s'emparer du port de Kotor. Mais l'attaque mal soutenue tourne à l'échec pour être finalement abandonnée à la fin du mois d'octobre 1914. Le 14 juin 1915 le Monténégro se lance finalement contre l'avis de ses alliés

dans la prise de la ville albanaise de Shkodra afin de desserrer cet étau. Au début d'octobre 1915, les Serbes mal soutenus par la politique des pays de l'Alliance sont confrontés à une offensive des empires centraux qui ont réussi à rallier la Bulgarie. Le 9 octobre, Belgrade est prise, rapidement les Bulgares en profitent pour envahir la Macédoine. Sans réel soutien de l'Alliance et de son armée de Salonique, les troupes serbes se trouvent contraintes d'envisager une retraite difficile par les montagnes monténégrines et albanaises.

Vers la fin du royaume du Monténégro

L'armée monténégrine tient toujours à la fin de 1915 le front au nord-est du pays, protégeant ainsi le retrait d'une partie de l'armée serbe et son évacuation à partir de Shkodra (toujours tenue par les Monténégrins). L'armée monténégrine ne pourra en revanche faire front à l'attaque autrichienne qui est lancée sur la bande côtière le 8 janvier 1916 à partir de Kotor. La perte du mont Lovćen ouvre la voie à l'occupation de la côte. A la mi janvier, Bar, Cetinje et Podgorica sont tombées. Les Autrichiens occupent Shkodra le 21 janvier enfermant dans une nasse les troupes monténégrines du front nord-est qui n'ont pu se replier. Le gouvernement proclame la dissolution de l'armée monténégrine qui, ainsi, n'aura pas à se rendre. Le 20 janvier le roi part en Italie. Cet exil marque la fin de la dynastie. Le gouvernement du Monténégro en exil s'installe en France (Lyon puis Bordeaux et finalement Neuilly-sur-Seine). En fait quatre gouvernements vont se succéder jusqu'à la fin de 1918, tous butant sur la question de l'union avec la Serbie que le roi refuse d'aborder. Le 4 avril 1917 un ancien chef du gouvernement, Radović, crée le Comité monténégrin pour l'union nationale (CMUN) dont l'orientation est clairement antiroyaliste et partisane d'une union avec la Serbie. Ce Comité jouera un rôle déterminant dans la fin du royaume du Monténégro.

Le rattachement au royaume des Serbes, Croates et Slovènes

Après la déroute serbe de 1915, le front d'Orient se stabilise sur la Macédoine et l'Albanie au nord d'une ligne Salonique – Vlora et face aux Bulgares, Allemands et Austro-Hongrois. L'armée d'Orient y est sous commandement français. Le 18 septembre 1918 le général français Franchet d'Esperey lance une attaque générale sur ce front. À l'est, il parvient avec l'aide de troupes serbes à faire céder les Bulgares qui demandent l'armistice le 29 septembre. Belgrade redevient serbe. À l'ouest des Balkans, l'offensive alliée est menée par les Italiens qui remontent la côte de l'Adriatique et atteignent Shkodra le 3 novembre. Au centre, un troisième axe de pénétration franco-serbe passe par le Kosovo et libère Podgorica le 3 novembre. Kotor est également occupée. La situation devient rapidement complexe avec une bande littorale occupée par les Italiens, et l'intérieur du pays, ainsi que Kotor occupée par des forces serbes en principe sous contrôle français. Italiens et Serbes ont en effet chacun pour leurs comptes propres des vues sur le Monténégro. Radović, partisan du rattachement à la Serbie, est laissé libre de rentrer au Monténégro alors que le roi est maintenu en France. Dès le début de novembre 1918, Radović fait procéder à l'élection de députés. L'Assemblée issue de ces élections (dont les conditions d'organisation restent au regard de l'histoire sujettes à caution) décide la déchéance de la dynastie des Njegoš et le rattachement du Monténégro à la Serbie. Le Monténégro rejoint ainsi le royaume des Serbes, Croates et Slovènes, regroupement dont le principe avait été jeté dès le 20 juillet 1917 à l'occasion

du traité de Corfou signé entre « Slaves du Sud » et qui devient une réalité à partir de décembre 1918 (occupation des ex-territoires austro-hongrois par l'armée serbe). Pierre I roi de Serbie (la régence a été confiée à son fils Alexandre à partir de juillet 1914) devient le roi des Serbes, Croates et Slovènes et par la même occasion des Monténégrins. Les troupes serbes sont soutenues dans leur occupation du Monténégro par le haut commandement français. Le gouvernement français reconnaît de fait une annexion à laquelle il n'est pas hostile (même si l'ambassade française de Cetinje n'est fermée qu'en 1920). Les troupes italiennes resteront présentes jusqu'en 1920 moment où l'Italie renoncera, pour un temps seulement, à mettre la main sur le Monténégro. En effet la question de l'Adriatique est réglée par le traité de Rapallo qui, en novembre 1920, fixe les frontières entre l'Italie et le royaume des Serbes, Croates et Slovènes en accordant à la première, l'Istrie (région frontalière autour de Trieste) et le port de Zadar. Au plan intérieur, le Monténégro est toujours séparé en deux : les Verts, royalistes partisans de l'indépendance, et les Blancs, partisans de l'union avec la Serbie. Des élections pour désigner les représentants monténégrins à la constituante du royaume des Serbes, Croates et Slovènes sont prévues pour le 28 novembre 1920. Si les conditions d'organisation de ces élections font qu'il n'y a pas pour le Monténégro de possibilité de liste séparatiste, leur enjeu porte néanmoins sur le degré d'autonomie du Monténégro à l'égard du pouvoir central de Belgrade. Ce vote est marqué par le succès des communistes qui se placent en tête des élections en remportant 4 sièges sur un total de 10. Le résultat

Les Verts et les Blancs au Monténégro

Le peuple turbulent du Monténégro est traditionnellement divisé entre Verts indépendantistes et Blancs favorables à l'union avec la Serbie, qui recouvrent les divisions entre clans (*pleme*). Le 30 novembre 1918, une grande Assemblée nationale formée à Podgorica autour du mouvement des Blancs vota l'union avec la Serbie au sein de la nouvelle Yougoslavie, ainsi que la destitution de la dynastie des Njegoš. Le roi de Monténégro, Nikola I^{er}, abdiquait en faveur de son gendre, Alexandre Karađorđević, devenu roi de Yougoslavie. Les partisans d'une indépendance du Monténégro, réunis autour du mouvement des Verts, organisèrent la riposte. La première révolte monténégrine dirigée contre la domination étatique serbe date de Noël 1918, sous l'impulsion de l'ancien ministre de l'Intérieur, Jovan Plamenac. Ce dernier mena une insurrection de milices vertes contre la ville de Cetinje, laquelle fut rapidement réprimée par l'armée serbe et les milices monténégrines blanches. Un climat de guérilla opposant des Monténégrins aux Serbes régna jusqu'à 1924, malgré la reconnaissance internationale de l'existence du royaume des Serbes, des Croates et des Slovènes au congrès de Versailles, et donc de l'intégration du Monténégro à cet État. La mort du roi Nikola I^{er} en France le 1^{er} mars 1921 privait le gouvernement en exil d'une volonté organisée, et l'opposition à la domination serbe se cristallisa en un mouvement politique, le Parti fédéraliste monténégrin, qui remporta 23 % des voix aux élections législatives de mars 1923. Ce parti sera à l'origine du développement du Parti communiste au Monténégro.

de ces élections vient compléter le traité de Rapallo quant à l'idée du règlement définitif des affaires monténégrines en y apportant un semblant de caution démocratique. En 1921 la mort de Nicolas Ier et l'abdication de son fils Danilo marquent la fin des « affaires monténégrines ». La Constitution adoptée en 1921 écarte l'idée d'un Etat fédéral pour un Etat unitaire et serbe dont Alexandre I jusqu'alors régent devient le roi le 16 août 1921. En octobre 1929, l'appellation de royaume de Yougoslavie est adoptée. Alexandre Ier de Serbie est assassiné à Marseille en 1934, il est remplacé par son fils Pierre II (âgé alors de 11 ans) sous une régence comprenant le prince Paul. La régence mène une politique plus ou moins germanophile. Le 25 mars 1941 est notamment signé un pacte d'alliance avec l'Allemagne qui autorise l'armée de cette dernière à traverser la Yougoslavie pour venir en aide aux troupes italiennes en difficulté en Grèce. Toutefois l'hostilité à cette politique, des émeutes et la proclamation de la majorité de Pierre II (27 mars 1941) poussent la régence à la démission. Le 6 avril 1941 la Yougoslavie est attaquée par les troupes de l'Axe (essentiellement allemandes et italiennes). Le roi de Serbie, Pierre II, et son Premier ministre réussissent à gagner Londres.

La Seconde Guerre mondiale

La capitulation (18 avril 1941) entraîne le partage du royaume de Yougoslavie. Le sud de la ligne Ljubljana – Pristina est sous contrôle italien, le nord sous contrôle allemand. Au sud un Etat croate annexant la Bosnie-Herzégovine est créé. Son gouvernement nationaliste et collaborateur est dominé par Ante Pavelic et ses oustachis (déjà à l'origine de l'assassinat d'Alexandre I de Yougoslavie en 1929) qui se livreront à des actions de répression à l'égard des populations non croates. La bande côtière (Dalmatie) est « confiée » par le nouvel Etat croate à l'Italie qui contrôle ainsi entièrement la côte adriatique (Monténégro et Albanie compris). Le Monténégro est placé sous gouvernorat italien après que le prince Michel ait refusé le trône qui lui était offert par Mussolini (il sera finalement interné en Allemagne). Les mouvements de résistance croate, slovène, bosniaque, serbe et monténégrine s'organisent dès la moitié de l'année 1941. Ils comprendront plus de 300 000 hommes répartis en 26 divisions (11 croates, 7 bosniaques, 5 slovènes, 2 serbes et 1 monténégrine). A l'origine, les différents mouvements de résistance collaborent dans une lutte commune. En novembre 1942 une entité politique commune, l'AVNOJ (Conseil antifasciste de libération de la Yougoslavie), est créée. Toutefois les buts poursuivis pour l'après-guerre ne sont pas les mêmes pour tous et l'opposition devient rapidement inévitable. Les Tchetsniks

du colonel Mihailović sont des nationalistes et royalistes serbes, ils souhaitent attendre la fin de la guerre pour instaurer par voie démocratique le nouvel Etat yougoslave. Les partisans communistes du Croate Josip Broz (surnommé Tito) sont pour un changement radical, immédiat et imposer des institutions dans les territoires libérés. Ces deux factions sont présentes dans les montagnes du Monténégro qu'elles contrôlent assez largement. L'année 1943 est marquée par une offensive des troupes de l'Axe qui tentent de venir à bout des résistants, ce sont les épisodes des terribles batailles de la Neretva en janvier et de la Sutjeska en mai. Deux tiers des effectifs sont perdus du côté des partisans titistes qui se sont également opposés dans ces combats aux Tchetsniks. En septembre le débarquement allié en Italie et la capitulation de ce pays entraînent un désarmement des troupes italiennes présentes dans les Balkans. Les partisans titistes réussissent à récupérer l'essentiel de l'armement italien. A la fin de l'année 1943, Tito a réussi à déconsidérer les Tchetsniks (accusés de collaboration avec l'occupant), il est reconnu par les Alliés à l'occasion de la conférence de Téhéran.

Le 29 novembre 1943 le Conseil antifasciste de libération de la Yougoslavie forme un gouvernement provisoire confié à Tito. Cet acte constitue l'acte fondateur de la Yougoslavie d'après-guerre, en ce sens qu'il abolit la monarchie et reconnaît la forme fédérative du nouvel Etat. Un autre événement important pour le Monténégro se déroule en septembre 1943, il s'agit du rattachement à l'initiative allemande des bouches de Kotor au Monténégro, ce rattachement sera entériné dans la structure fédérale de la Yougoslavie après la guerre et n'a plus été contesté depuis. Au début de l'année 1944, la contre-offensive allemande pour tenter de récupérer la côte dalmate va mobiliser côté allemand des ressources importantes (plus de 200 000 hommes), à un moment décisif de la guerre, et soulager d'autant les Alliés sur les autres fronts. Au milieu de l'année 1944, la Grande-Bretagne retire son appui aux Tchetsniks du colonel Mihailović. Tito de son côté réussit à obtenir de l'aide de Moscou et ce sont des troupes titistes et soviétiques qui libèrent Belgrade le 20 octobre 1944. Le bilan de la guerre pour la Yougoslavie, incluant les effets de la guerre civile et des épurations ethniques, est estimé à un peu plus d'un million de morts, ce qui représente de l'ordre de 6 % de la population yougoslave (à titre de comparaison les pertes de la Première Guerre mondiale représentaient pour la France 3,5 % de la population). Au regard du prix payé, la Yougoslavie est considérée comme ayant su se libérer de son propre effort, Tito saura s'en attribuer tout le mérite tout en ne se soumettant pas à l'URSS.

Une république dans la Yougoslavie de Tito

En 1945 la république populaire fédérative de Yougoslavie est proclamée, elle se compose de six républiques réputées slaves (Bosnie, Croatie, Macédoine, Monténégro, bouches de Kotor comprises, Serbie, Slovénie) et de deux provinces autonomes largement peuplées de non-Slaves : le Kosovo où une forte population albanaise est présente et la Voïvodine où l'on trouve des populations d'origines hongroise et tsigane. Ces deux provinces sont contrôlées directement par la Serbie. Le régime communiste a face à lui des nationalismes et des sentiments d'appartenance religieuse encore forts. Il s'impose à la manière forte : exécutions, persécutions, déportations, suppression des libertés, embrigadement. Ces exécutions toucheront en particulier les Tchétzniks et leur chef, le colonel Mihailović. À partir de 1946, la capitale de la république du Monténégro est Podgorica qui change pour l'occasion de nom en devenant Titograd. Le traité de Paris reconnaît le 10 mars 1947 les frontières de la Yougoslavie en lui redonnant la propriété de l'Istrie et du port de Zadar (italiens depuis 1920). Le 28 juin 1948 Tito rompt avec Moscou, la Yougoslavie est exclue du Kominform (organe d'information et de coordination des partis communistes des différents pays). Le Parti communiste yougoslave fait front autour de Tito en nommant un nouveau Comité central épuré des pro-soviétiques et dévoué à Tito qui s'en sort renforcé. La Yougoslavie adopte une politique extérieure de non-alignement, ce qui lui permet d'entretenir des relations avec les pays occidentaux. La mort de Staline permet un réchauffement des relations avec Moscou : Boulgamine et Kroutchev visitent Belgrade en 1955 et Tito se rend à Moscou en 1956. Les années 1970 sont caractérisées par une radicalisation de la politique de Tito : épuration (1972), nomination à vie en tant que président (1974), arrestations diverses dont celles des communistes « kominformistes » (1974 et 1976). Tito renoue ses relations avec l'Occident notamment à partir de 1976, année où les États-Unis le soutiennent à nouveau (livraison d'armes) et où le président français se rend en Yougoslavie.

Les années 1980

Tito meurt le 4 mai 1980. Si pendant sa présidence les problèmes liés à la résurgence des nationalismes ont été assez rares (Kosovo en 1968 et mouvement croate contre le centralisme en 1971) et en tout cas étouffés, la situation économique et les carences du système politique

vont conduire à une dégradation de la situation de la fédération durant les années 1980. Cette période est marquée par une résurgence des problèmes au Kosovo (dès mars 1981) où les populations d'origine albanaise désormais majoritaires réclament un statut de république qui leur accorderait une représentation à laquelle elles ne peuvent prétendre avec le statut de province. Ces tensions politiques, ethniques et économiques exacerbent une réaction nationaliste dans la population serbe et favorisent la montée au pouvoir de Slobodan Milošević qui, en 1989, est élu président de la Serbie.

Les années 1990

À partir de 1990 la ligue communiste de Yougoslavie se délite. Les partis communistes des républiques changent d'appellation, celui de Serbie prend le nom de Parti socialiste et de nouveaux partis réformateurs sont créés. Les premières élections parlementaires libres de l'après-guerre sont ainsi organisées dans les six républiques de la fédération et la référence au système d'autogestion est supprimée. Au Monténégro le président issu de ces élections est Momir Bulatović du Parti démocrate socialiste (PDS) issu en fait de l'ex-Parti communiste. En mai 1991, la Croatie et la Slovénie déclarent leur indépendance, ce qui conduit à ce que l'on a appelé la guerre civile (intervention de l'armée fédérale yougoslave). Les Monténégrins restent à l'écart de ces mouvements qui conduiront à l'explosion de la fédération, ils combattent de fait dans l'armée serbe contre les Croates à Dubrovnik. En mars 1992 un référendum sur le maintien du Monténégro dans la Yougoslavie est organisé. Le résultat est un vote à 96 % favorable au maintien, 34 % des électeurs, essentiellement d'origine albanaise ou musulmans, n'ont pas voté. Le résultat de ce référendum est bien sûr lié à la nouvelle Constitution fédérale rendue nécessaire par l'explosion de l'ancienne fédération et qui met, du moins en apparence et à travers son Conseil des républiques, la république du Monténégro sur le même plan que celle de la Serbie. Cette nouvelle Constitution pour la république fédérale de Yougoslavie est adoptée en avril 1992. Le président de la République fédérale y est élu au suffrage universel (il commande les armées). L'assemblée fédérale est composée d'un Conseil des républiques (40 membres, soit 20 pour la république de Serbie et 20 pour celle du Monténégro) et d'un Conseil des citoyens dont les 138 membres sont élus à la proportionnelle (ce qui accorde 108 représentants à la Serbie). Le système politique en vigueur au Monténégro reste quant à lui relativement inchangé avec une présidence composée de

4 vice-présidents (suffrage universel majoritaire) et une chambre de 78 députés élus à la proportionnelle. En janvier 1998, Milo Djukanović devient président du Monténégro. Sa coalition « Vivre mieux » qui regroupe les principaux partis dont le PDS remporte avec 42 sièges les élections à la Chambre de mai 1998. À la fin des années 1990 le Monténégro va prendre une certaine distance vis-à-vis de la politique menée par Slobodan Milošević, président de la fédération depuis juillet 1997. La rupture entre le président du Monténégro, Milo Djukanović, et Milošević sera consommée en 1998. Deux événements vont marquer une certaine prise de distance du Monténégro à l'égard de la Yougoslavie et de la Serbie. À la fin de l'année 1999, le Monténégro adopte le mark allemand comme monnaie officielle aux côtés du dinar serbe. Au passage à l'euro, la monnaie européenne sera adoptée par le Monténégro. Le second événement est le rejet en juillet 2000 d'une réforme fédérale voulue par la Serbie, qui aurait renforcé le pouvoir fédéral et autorisé le renouvellement du mandat du président fédéral.

L'indépendance et la marche vers l'UE

La chute de Slobodan Milošević en octobre 2000 ouvre des perspectives nouvelles dans les relations entre les deux républiques yougoslaves. En 2002, la Serbie et le Monténégro élaborent un nouveau projet constitutionnel sous l'égide de l'Union européenne. La dissolution de la Yougoslavie est entérinée le 4 février 2003 et ce nouvel Etat fédéral prend le nom de communauté des Etats de Serbie-et-Monténégro. Le régime est parlementaire avec, au niveau fédéral, une seule chambre de 126 sièges dont 35 accordés au Monténégro, le président est élu par cette chambre. Le Monténégro a obtenu une sur-représentation par rapport à son poids démographique dans ce nouvel Etat, par ailleurs une clause de revoyure prévoit que cette union fédérale pourra être remise en cause par référendum dans l'une ou l'autre des républiques à horizon de 2006.

La question de l'indépendance ne s'est pas posée dans la population du Monténégro comme elle s'est posée dans les autres populations yougoslaves.

L'autonomie semble plus résulter d'une volonté de vivre mieux et d'une réaction aux mesures de coercition prises par Milošević à l'égard du Monténégro et dont la population monténégrine a eu à souffrir. Cette volonté est aussi alimentée par la perspective d'une intégration plus rapide dans l'Union européenne, voire dans l'OTAN en suivant l'exemple de la Slovaquie, alors que l'intégration de la Serbie reste suspendue à la

question de sa coopération avec le Tribunal pénal international pour l'ex-Yougoslavie.

La vie de ce nouvel Etat fédéral sera donc relativement courte. Le référendum est organisé le 21 mai 2006, le taux de participation est de 85 % et 55,5 % des votes sont favorables à l'indépendance. Le choix de l'indépendance passe donc de justesse (il fallait plus de 55 % d'opinions favorables pour que l'indépendance soit entérinée). Le Parlement du Monténégro proclame l'indépendance le 3 juin 2006. À la mi-juin, la plupart des pays dont la France ont reconnu le Monténégro en tant que nouvel Etat, à la fin juin il est admis en tant que membre de l'OSCE, puis de l'ONU.

Le nouveau pays adopte sa constitution en 2007 et se projette instantanément vers une intégration à l'Union Européenne. Le 15 décembre 2008, le Premier ministre Milo Djukanović remet la candidature de son pays à l'Union européenne au président Sarkozy, alors président en exercice du Conseil européen.

Suite aux élections, le 29 décembre 2010, le Parlement approuve le nouveau gouvernement du Premier ministre Igor Lukšić qui devient, à 34 ans, le plus jeune Premier ministre d'Europe. Mais Milo Djukanović revient au pouvoir le 4 décembre 2012 pour faire face aux différents problèmes nationaux et internationaux : opposition de l'Allemagne à l'intégration européenne pour non-respect de la liberté de la presse, mandat d'arrêt Italien contre lui pour crime mafieux, destruction de preuve et activité illégales. Malgré tout le pays continue à se développer notamment grâce aux accords avec le Qatar : construction du plus grand terrain de golf dans la région, élargissement de Porto Monténégro aux bateaux de plus grande taille, augmentation du parc immobilier de luxe, réaménagement des stations de ski (Vučje et Turjiak)... Le Monténégro souhaite réellement devenir le Monaco de l'Adriatique.

Le Parti démocratique socialiste (DPS), issu de l'ancien Parti communiste et dominant la scène politique depuis 1991, est arrivé en tête lors des élections législatives d'octobre 2016 avec 36 sièges sur 91. À la faveur du désistement du chef historique du DPS, Milo Djukanović, et du boycott parlementaire par l'opposition dominée par le Front démocratique (prorusse), qui conteste toujours les résultats, Duško Marković, vice-Premier ministre dans le précédent gouvernement, a pris la tête d'un gouvernement de coalition réunissant le DPS et des partis ethniques minoritaires. Le gouvernement a mené à terme le processus d'adhésion à l'OTAN et travaille à l'adhésion à l'UE. Depuis avril 2018, Milo Djukanović est à nouveau président du Monténégro, reconduisant Duško Marković au poste de Premier ministre.

POLITIQUE ET ÉCONOMIE

POLITIQUE

Indépendant depuis juin 2006, le Monténégro a adopté en octobre 2007 une nouvelle Constitution rendue nécessaire pour prendre en compte les attributions qui jusqu'alors étaient dévolues à la communauté des Etats de Serbie-et-Monténégro. L'adoption de cette nouvelle Constitution a soulevé de nombreux débats concernant l'hymne, le drapeau, l'indépendance de l'Eglise orthodoxe monténégrine, le nom de la langue parlée au Monténégro. La liste dite serbe, le groupe le plus important de l'opposition, a milité naturellement pour une référence à la Serbie. Certains représentants militent toujours, et c'est sans doute là, la véritable pierre d'achoppement, pour une représentation différenciée des ethnies alors que les autres militent pour une représentation et une citoyenneté uniques. Le principal sujet d'opposition, la langue, s'est soldé par l'adoption de la langue « monténégrine » comme langue officielle, tout en précisant que l'utilisation des langues serbes, croates, bosniaques et albanaise est acceptée. Cette Constitution reconnaît pour la première fois la primauté du droit international sur le droit local.

Structure étatique

Comme la précédente, cette Constitution prévoit que le président du Monténégro soit élu au suffrage universel direct pour cinq ans. Le régime accorde cependant des pouvoirs limités au président : représentation à l'étranger, promulgation des lois, convocation des élections parlementaires, proposition des référendums, proposition du candidat pour le poste de Premier ministre. Le président de la République est actuellement monsieur Filip Vujanović (Parti démocratique des socialistes), il a été réélu le 07 avril 2013. Le régime ne prévoit qu'une seule chambre. Cette chambre comprend 81 députés élus pour 4 ans. Le parlement nomme le Premier ministre et les ministres, vote le budget annuel, promulgue les lois, ratifie les traités internationaux. A la demande d'un de ses membres, le Parlement peut émettre un vote de méfiance envers le gouvernement. Le gouvernement est détenteur du pouvoir exécutif. Il adopte les décrets et les lois, gère la politique internationale et conclut les traités internationaux. Le Premier ministre dirige les travaux du gouvernement, soumet la liste des ministres et le programme du gouvernement à l'approbation du parlement. La démission du Premier ministre entraîne la chute

du Gouvernement et la convocation de nouvelles élections législatives. Les élections législatives se déroulent au système proportionnel, sans circonscriptions électorales. Un quorum est fixé à 3 %. Le nombre de députés dépend de la population et augmente donc si la population croît. Ensuite viennent les communales, c'est le troisième type d'élection : le pays est divisé en 21 communes (Podgorica est divisée en deux subdivisions, Golubvoci et Tuzi). Les maires des communes sont désormais élus par les conseils communaux. Le droit de vote est accordé aux Monténégrins résidant dans le pays depuis plus de deux ans de façon continue. Mais le droit de vote est interdit aux membres de la diaspora monténégrine, de crainte qu'elle ait un pouvoir trop important. En effet, alors que le Monténégro est peuplé d'un peu moins de 700 000 habitants, cette diaspora compte 800 000 personnes, avec 70 000 représentants rien qu'en Serbie.

Partis

La vie politique au Monténégro est animée par les partis décrits ci-dessous. Au début des années 1980 c'est surtout le Parti démocratique socialiste, un parti d'inspiration social-démocrate qui en fut l'acteur principal. Actuellement, ils sont au moins sept à être représentés au parlement national.

► **Parti démocratique socialiste (DPS).** Fondé en 1991, le parti démocratique socialiste (DPS) est l'héritier de la Ligue communiste au Monténégro. C'est un parti politique social-démocrate, membre du Parti socialiste européen (PSE). Il dirige le gouvernement depuis 1990. Après avoir été favorable à l'indépendance du pays, le DPS est aussi pour son adhésion à l'Union européenne. Les élections législatives d'octobre 2012 et de 2016 ont confirmé la domination de cette coalition de centre-gauche formée autour du Parti démocratique des socialistes (DPS) de Milo Djukanović. Le DPS a remporté toutes les élections démocratiques du pays.

► **Parti Social-Démocrate (SDP).** Le Parti social-démocrate est fondé en 1991 comme son allié DPS. Comme son nom l'indique, le SDP est un parti politique social-démocrate, membre du Parti socialiste européen et de l'Internationale socialiste. Le SDP participe à toutes les coalitions gouvernementales depuis son alliance avec le DPS depuis 1998.

► **Parti Socialiste Populaire (SNP).** C'est un parti politique fondé en 1997 qui représente essentiellement la minorité serbe du pays et possède 9 sièges. Le SNP est aussi social-démocrate et pro-européen, bien que plutôt favorable à l'union avec la Serbie. En 2016, il forme une coalition avec l'Alliance Démocratique (DEMOS) et l'Union Réformiste (URA) appelée la Coalition Clé. Elle remporte 11 % des voix et 9 sièges.

► **Mouvement pour les changements (PzP).** Parti politique fondé en 2002 en tant qu'organisation, puis en 2006 comme un véritable parti politique. Le PzP suit une ligne politique conservatrice et promeut l'adhésion du Monténégro à l'Union européenne. Il n'a cependant pas pris position lors du référendum sur l'indépendance du pays en 2006 bien que nombre de ses représentants se sont prononcés pour le oui.

► **Nouvelle Démocratie Serbe (le Front Démocratique).** C'est un parti politique monténégrin né en 2009 de la fusion de deux partis politiques proserbes. La Nouvelle démocratie serbe suit une ligne politique conservatrice et préconise toujours et encore l'union entre la Serbie et le Monténégro. Lors des élections législatives de 2009, la Nouvelle démocratie serbe n'obtient que 10 % des voix mais 20 mandats aux législatives de 2012. En 2016, il compte 18 sièges au parlement.

► **Parti Bosnien (BS).** Le BS représente les intérêts de la minorité bosnienne du Monténégro depuis 2006, il est issu de quatre anciens partis politiques et compte environ 50 000 personnes, soit près de 8 % de la population du pays. Aux législatives de 2009, le BS s'est allié au DPS au sein de la Coalition pour un Monténégro européen et a obtenu trois sièges au Parlement. En 2016, il n'obtient que 3 % de voix et perd un siège.

Milo Djukanovic, un apparatchik converti au libéralisme

L'actuel président du Monténégro, pourtant encore jeune, a déjà une longue carrière politique derrière lui. Né en 1962 à Nikšić, dans le centre du Monténégro, Milo Djukanović offre le profil type d'un ancien cadre communiste reconverti dans le nationalisme. À 24 ans, il est membre de la présidence des Jeunesses socialistes de Yougoslavie. À 27 ans, il est le plus jeune membre du comité central du Parti communiste yougoslave. À 28 ans, il est élu député au Parlement monténégrin, et à 29 ans, en 1991, nommé Premier ministre du Monténégro. Au sein du Parti communiste yougoslave, lors de sa reprise en mains par Milošević, il est surnommé « Milo Britva » (Milo le Couteau) tant son soutien au président serbe est total. Au cours de la guerre civile de 1992-1995, il encourage ses soldats qui vont aider les Serbes de Bosnie-Herzégovine et de Croatie, notamment lors du siège de Dubrovnik par les réservistes monténégrins. Mais après 1995 et les accords de Dayton, il sent le vent tourner et abandonne son mentor Slobodan Milošević pour adopter une attitude de neutralité pro-occidentale : « c'est un homme dépassé », dit de lui Djukanović. En octobre 1997, il se présente contre son ancien ami Momir Bulatović, pro-serbe, et est élu président de la République fédérée du Monténégro avec 50,8 % des suffrages. Devenu maître du pays, il se tourne vers l'Occident et, lors des bombardements de la Serbie et du Kosovo par l'OTAN en 1999, il ouvre en grand les frontières du Monténégro pour laisser entrer des dizaines de milliers de réfugiés albanais du Kosovo ainsi que des opposants serbes, dont son vieil ami Zoran Đinđić, futur Premier ministre de Serbie (assassiné en 2003). Trois mois plus tard, il propose de transformer la Fédération en une vague communauté de deux entités égales, et vise l'intégration européenne.

Mais, homme d'affaires avisé, il est rattrapé en 2000 par ses liens avec la mafia italienne des Pouilles (Sacra Corona Unita), qui œuvre dans le trafic de cigarettes, de voitures et de travailleurs immigrés entre le Monténégro, l'Albanie et les Pouilles. L'enquête du parquet de Bari, en Italie, sur son implication personnelle dans un gigantesque trafic de cigarettes mène à son inculpation en 2000. Pour échapper aux foudres de la justice italienne, il abandonne la présidence de son pays, cédée à Filip Vujanović, pour redevenir Premier ministre en janvier 2003. Le plus surprenant est que Milo Djukanović a lui-même reconnu en 2003 que le commerce de cigarettes avait assuré une bonne partie du budget monténégrin au temps des sanctions internationales contre l'ex-Yougoslavie (1992-1998) et de son opposition à Slobodan Milošević, à partir de 1996. C'était, selon lui, « une question de survie » pour l'économie de son petit pays. Milo Djukanović est le dirigeant politique qui a su rester le plus longtemps à la tête du pays. Il occupe le poste de Premier ministre ou de président (1991-2019) depuis vingt-huit ans sans discontinuer.

► **Initiative Civile Croate (HGI).** Le HGI défend les intérêts de la petite minorité croate du Monténégro depuis 2002. Localisé notamment autour des Bouches de Kotor, le HGI est une alliée au Parti démocratique socialiste, et possède un siège au Parlement lors des élections législatives de 2009, 2012 et 2016.

Enjeux actuels

L'adhésion à l'Union européenne constitue une des priorités stratégiques du pays. Entamées en octobre 2005 dans le cadre de la communauté des Etats de Serbie-et-Monténégro, les négociations pour un accord de Stabilisation et d'Association (ASA) avec l'UE ont abouti en mars 2007. Cet accord, signé au Luxembourg le 15 octobre 2007 est entré en vigueur le 1^{er} mai 2010. Il constitue l'une des étapes dans le processus d'intégration en tant que membre de l'UE et représentera un premier pas vers le statut de « pays candidat » confirmé par le Conseil européen le 17 décembre 2010. Cet accord prévoit notamment l'établissement d'une zone de libre-échange, une libéralisation importante de plusieurs secteurs économiques et le renforcement des relations entre le pays et l'Union européenne par l'introduction des standards européens.

Enfin, sous la pression des Européens, le Monténégro a fini par reconnaître le 9 octobre

2008 l'indépendance du Kosovo, provoquant l'ire de Belgrade et la déception des cousins serbes. Mais le ralentissement des investissements russes, puis les nouveaux problèmes économiques et politiques de l'Europe qui visent à réduire l'entrée dans l'UE des candidats de l'Est forcent le Monténégro à trouver de nouveaux partenaires financiers comme le Qatar afin de satisfaire les besoins de la clientèle du tourisme de luxe. En décembre 2016, les négociations d'adhésion à l'UE sont encore en cours, car la résorption de la corruption et la réforme du système judiciaire ne remplissent pas encore les critères voulus par Bruxelles. Par contre, l'intégration à l'OTAN, après de longues années d'intenses négociations par l'équipe au pouvoir, a abouti en décembre 2017. Rejetée par la minorité serbe du pays qui refuse de reconnaître les valeurs d'une organisation militaire qui a bombardé l'Union Serbie-Monténégro au printemps 1999, et vue comme une provocation par Vladimir Poutine qui s'appuyait sur l'amitié historique entre la Russie et le Monténégro pour en faire sa chasse gardée, l'adhésion à l'OTAN a été difficile à accepter pour beaucoup. Mais Milo Djukanović, fin tacticien et à nouveau président depuis avril 2018, a su jouer sur le réflexe identitaire des Monténégrins, ainsi que sur la volonté de protection et de sécurité des autres minorités (Bosniaques, Albanais) face au voisin serbe.

ÉCONOMIE

La population du Monténégro s'élève à 620 000 habitants avec une densité relativement faible de 45 hab/km² à comparer à une moyenne européenne de 128 hab/km². Cet écart reflète le niveau de développement du pays, une émigration non négligeable mais aussi la géographie du pays (montagnes).

La population en âge de travailler s'élève à près de 244 000 habitants, dont 39 % d'employés, 41 % de travailleurs indépendants et 20 % environ de chômeurs. Le chômage est bien plus élevé dans le nord (32 %) que dans le sud et le centre du pays.

Cette division du pays en trois régions, Nord, Centre et Sud, correspond également à la répartition entre zones rurales et zones urbaines. En effet, un peu plus de 60 % de la région Nord du pays revêt un caractère rural tandis que 80 % du Centre et environ 60 % de la zone côtière sont urbanisés.

Parmi les autres grandes tendances de ces dernières années, il faut souligner la forte baisse de la population exerçant dans le secteur agricole : alors qu'en 1953, 61,5 % de la population travaillait dans ce secteur, cette part n'était plus en 1991 que de 7,4 %.

Enfin, comme tous les autres pays autrefois sous un régime communiste, le Monténégro a connu une forte augmentation des inégalités depuis le changement de régime. Les écarts entre la population riche et le reste du pays deviennent flagrants. En 2014, d'après la Banque Mondiale, on estimait à environ 8,6 % la part de la population vivant sous le seuil de pauvreté (c'est-à-dire avec moins de 170 € par mois) et selon les organisations internationales, la majorité de la population vit avec un salaire moyen mensuel très proche de ce seuil de pauvreté. Depuis novembre 2016, le salaire moyen mensuel par foyer tourne aux alentours de 756 € dont une part de 45 % doit couvrir les seules dépenses alimentaires du foyer.

Principales ressources

Le Monténégro a connu un taux de croissance annuel moyen de l'ordre de 5,1 % en volume en 2016 (source FMI). La dernière estimation du FMI donne un PIB/habitant de 6 809 € en 2016. Les principaux partenaires économique du pays sont la Serbie, premier fournisseur et

Le Monténégro entre investissements russes et aide américaine

Le littoral et les richesses du sous-sol au Monténégro aiguissent les convoitises des deux Grands. Alors que les capitaux russes ont fondu sur une partie de l'économie monténégrine, le soutien des États-Unis aux politiques et aux secteurs d'autorité du Monténégro est prégnant.

Dès 2003, afin de rééquilibrer les relations extérieures du Monténégro, Djukanović faisait nommer comme ambassadeur de Serbie-Monténégro à Moscou son homme de confiance, Milan Roćen, actuel ministre des Affaires étrangères. Depuis, des contacts ont été pris avec des hommes d'affaires russes qui, surfant sur la vague créée par le boom économique russe, investissent à tour de bras au Monténégro : ainsi, le groupe Rusal d'Oleg Deripaska, qui serait proche de Vladimir Poutine, a racheté les mines de bauxite de Nikšić ainsi que le combinat d'aluminium de Podgorica KAP (première industrie du pays). En 2006, il a remporté l'appel d'offres pour la privatisation des mines de charbon et de la centrale thermique de Pljevlja.

Sur la côte, d'autres hommes d'affaires russes ont racheté tous les plus grands hôtels du littoral adriatique : le fameux Queen of Montenegro de Bečići (plage à 6 km de Budva), l'Albatros d'Ulcinj et le Fjord de Kotor. Les Russes construisent aussi le massif Hôtel Splendid à Bečići, ainsi que de nombreux hôtels particuliers. Le maire de Moscou, Iouri Loujkov, et le frère de Roman Abramović ont acquis de grandes propriétés sur la côte monténégrine.

Selon le journaliste David Binder, perspicace observateur des Balkans depuis quarante ans, Milo Djukanović, dans son combat pour l'indépendance, bénéficie depuis longtemps du soutien de personnalités politiques américaines. Dans une interview accordée à l'hebdomadaire serbe *Evropa* le 7 juin 2005, il citait le sénateur Mitch McConnell du Kentucky (« l'État du tabac »), un des leaders du Parti républicain, qui aurait été depuis 1990 le plus puissant allié de Djukanović en Amérique, parmi d'autres sénateurs et membres du Congrès. Parmi les ONG, le principal appui était fourni par Janusz Bugajski, du Centre pour les études stratégiques et internationales de Washington. Djukanović bénéficiait également du soutien de Jack Abramoff, surnommé « l'homme qui a acheté Washington », impliqué dans un énorme scandale financier aux États-Unis. L'un des partis d'opposition au Monténégro, Narodna Stranka (Parti populaire), a dévoilé en janvier 2006 qu'il a été durant huit ans le principal lobbyiste aux États-Unis du président monténégrin Milo Djukanović. Abramoff avait notamment pour mission de présenter aux instances politiques et aux médias américains le Monténégro comme un pays avancé sur le chemin de la démocratie et des droits de l'homme.

Les États-Unis, eux, ont obligé le gouvernement monténégrin à appliquer des sanctions contre la Russie dès 2014 et ont accentué en 2015 leur pression sur le gouvernement de Djukanović pour qu'il intègre l'Otan. La Maison-Blanche avait déjà, depuis de nombreuses années, obligé le Monténégro à abandonner ses équipements militaires liés au pacte de Varsovie, réduisant par exemple sa flotte navale à la portion congrue (un seul patrouilleur en tout et pour tout). C'est donc logiquement que, le 2 décembre 2015, l'Otan a « invité » le Monténégro à rejoindre l'Alliance atlantique, ce qui a abouti à son intégration en juin 2017. Le pacte atlantique est perçu par le gouvernement monténégrin philo-occidental comme « la garantie la plus fiable pour les investisseurs » et le seul moyen d'assurer la sécurité.

client, l'Italie, l'Allemagne et la Grèce. Le taux de chômage se situait à 20 % en 2017, marquant une forte progression chez les jeunes.

► **L'activité touristique** est, malgré la crise, en constante progression. La place du tourisme est moins forte qu'en Croatie, mais elle contribue déjà pour plus de 15 % au PIB monténégrin en 2017. (c'est la deuxième source de revenu, après la métallurgie, avec 1,9 million de visiteurs étrangers en 2017). Le Monténégro dispose en effet d'un important potentiel touristique avec un littoral

exceptionnel (290 km sur l'Adriatique), un pays intérieur montagneux et des parcs nationaux. Le secteur hôtelier autrefois largement contrôlé par l'État yougoslave passe progressivement dans le secteur privé et vise les standards occidentaux grâce aux investissements de grands groupes étrangers du secteur mais aussi par le biais d'investissements en relation avec le réinvestissement d'argent sale (mafia russe). Aujourd'hui, c'est plutôt vers le Qatar que le pays fonde ses nouveaux espoirs, comme beaucoup d'autres.

► **L'agriculture** représente 10,2 % du PIB en 2016 selon la dernière source du FMI. Les exportations dans le secteur sont concentrées sur deux entreprises (Plantaže producteur de vin de Podgorica et la brasserie Trebjesa détenue par des intérêts belges). Les données globales concernant ces secteurs traditionnels sont cependant peu fiables en raison de modes de production familiaux qui ne favorisent pas la comptabilisation et il est vraisemblable que ces secteurs fassent vivre une partie de la population plus importante que les statistiques ne le montrent. La production de mandarine, figues, kiwi, orange, huile d'olive... ne sont pas à négliger.

► **Le transport maritime**, avec le port de Bar, seul débouché maritime d'importance du pays, reste pénalisé par des infrastructures inadaptées et une interconnexion insuffisante avec le reste des Balkans (mais c'est aussi le cas de ses concurrents notamment albanais de ce côté de l'Adriatique). Le port de Bar doit cependant une bonne partie de son activité aux flux liés à la production d'aluminium et à l'importation de pétrole et ses dérivés. Globalement le Monténégro reste pénalisé par un marché intérieur limité. Le pays compte aujourd'hui sur son indépendance et la perspective d'une intégration plus rapide dans l'Union européenne pour accéder à des débouchés plus importants ainsi qu'à des financements qui permettront son désenclavement.

► **L'industrie**, même si elle a dû passer par les privatisations, compte encore quelques bijoux. Le combinat d'aluminium de Podgorica, les aciéries de Nikšić et les chantiers navals de Bjelo en sont quelques exemples.

Place du tourisme

Le tourisme représente 15 % du PIB au Monténégro qui possède à la fois une côte

pittoresque et une région montagneuse au Nord. Le pays était une destination touristique prisée dans les années 1980, cependant les guerres de Yougoslavie au cours des années 1990 ont détruit l'image touristique du Monténégro et de tous les pays voisins. La côte adriatique du Monténégro s'étire sur 295 km dont 72 km de plages et comporte de nombreux anciens villages préservés. La région côtière est considérée comme une des grandes « découvertes » touristiques depuis ces dernières années. Ce n'est qu'à partir des années 2000 que le secteur du tourisme a recommencé à prospérer. Depuis, le pays enregistre de fortes hausses du nombre de touristes et de nuitées (2 millions de touristes en 2017). Les touristes sont de plus en plus nombreux à venir visiter cette destination en devenir, avec par ordre d'importance : les Serbes tout d'abord, friands des plages monténégrines, ensuite les Russes qui, malgré les sanctions contre la Russie, ne boudent pas les monastères et villes du Monténégro, enfin les Français, avides de nouveauté.

Le gouvernement du Monténégro a fait du développement du tourisme une priorité et veut faire du tourisme un des secteurs majeurs de l'économie du pays. Plusieurs mesures ont notamment été prises pour attirer les investisseurs étrangers, avec des taux d'emprunt très bas et une imposition parmi les plus faibles de la région pour tout ce qui concerne l'hôtellerie et la construction. Certains projets d'envergure démontrent la volonté d'attirer les touristes par des symboles forts. C'est le cas de Porto Montenegro, très belle marina surplombant un port de plaisance où les yachts se font concurrence, ou bien l'ensemble de viaducs et de ponts formant l'autoroute qui relie la capitale Podgorica aux montagnes septentrionales.



Filets de pêche.

POPULATION ET LANGUES

Au même titre que les Serbes, Croates, Bulgares, Slovènes et Macédoniens, les Monténégrins sont essentiellement des Slaves méridionaux. Ces derniers sont arrivés d'Ukraine et se sont installés entre le Danube et la côte Adriatique au VI^e siècle. Ils ont été évangélisés par la mission des moines grecs Cyrille et Méthode qui, partant du mont Athos, remontèrent à la fin du IX^e siècle toute la vallée de la Morava jusqu'au Danube. Aujourd'hui, le pays compte aux alentours de

650 000 habitants, auxquels il faut ajouter un peu plus de 70 000 Monténégrins vivant en Serbie. Au cours de ces dernières années, les conflits régionaux de l'ex-Yougoslavie ont provoqué dans le pays un afflux important de réfugiés (surtout Albanais du Kosovo ou des Bosniaques) dont le taux atteignait, en 1999, 10 % de la population. Podgorica avec 185 000 habitants, Nikšić avec 75 000 habitants et Pljevlja avec 31 000 habitants regroupent à elles seules plus de la moitié de la population.

COMPOSITION

Comme les autres pays de l'ex-Yougoslavie, le Monténégro est un pays multi-ethnique et multi-confessionnel. Outre les Monténégrins et les Serbes, y cohabitent une importante minorité d'origine albanaise, rom, bosniaque (musulmans originaires de Bosnie) et de petites communautés de Croates, de Macédoniens et de Slovènes (en un mot, tous les peuples des pays de l'ex-Yougoslavie).

La répartition de ces différentes communautés au sein de la population monténégrine est difficile à évaluer avec exactitude, celle-ci ayant beaucoup fluctué au cours de ces dernières années, en raison d'une part de l'afflux de réfugiés lors des conflits des années 1990, d'autre part parce que chaque nouveau pays issu de l'ex-Yougoslavie essaie de présenter des statistiques favorables à sa politique et sa composition ethnique. Ainsi, la présentation de la répartition des Serbes-Monténégrins a été très fluctuante dans le temps, non pas tant à cause des mouvements de population mais parce que les gens peuvent se déclarer successivement Serbes ou Monténégrins principalement selon

leurs options politiques (souverainiste/fédéraliste) : selon les partisans du rattachement du Monténégro à la Serbie, les Monténégrins sont en réalité des Serbes, selon les pro-indépendantistes, les Monténégrins sont au contraire un peuple à part entière. On peut cependant dire qu'il existe deux régions où les Serbes sont plus nombreux que les Monténégrins : la région proche du Sandžak et la région côtière proche de la Croatie. Lors du recensement de 2011, 45 % des habitants se sont déclarés comme Monténégrins et 29 % comme Serbes. Jusqu'à présent, les différentes ethnies présentes sur ce territoire ont cohabité dans une relative harmonie. La Constitution adoptée en 1992 et celle de 2007 reconnaissent des dispositions locales particulières à l'égard des minorités. Ainsi, dans les municipalités où la majeure partie de la population est constituée d'ethnies minoritaires au plan national, l'emploi de leurs alphabets et langues respectives est reconnu officiellement. De même, cette Constitution garantit à ces minorités le droit à l'éducation et à l'information dans leur langue maternelle.

La nationalité Musulmane : une religion reconnue comme nation, un cas unique au monde

Le mot « Musulman » avec un « M » majuscule désigne la nationalité créée à la fin des années 1960 par les autorités yougoslaves de l'époque pour désigner les habitants de Bosnie-Herzégovine dont les ancêtres s'étaient convertis à l'islam durant l'occupation turco-ottomane. La *nationalité musulmane* a été reconnue en 1971 par le maréchal Tito et cette nouvelle nationalité a ensuite été adoptée par les Musulmans de Serbie, du Monténégro et de Macédoine (à l'exception de ceux se reconnaissant dans la nationalité albanaise). Aujourd'hui, les Musulmans du Monténégro sont surtout nombreux dans la région du Sandjak, une circonscription administrative de l'ancien Empire ottoman aujourd'hui à cheval sur la Serbie et le Monténégro. Ils sont considérés comme une ethnie à part entière depuis 1996 au Monténégro.

► **Les Albanais.** Le nombre de Monténégrins d'origine albanaise oscille selon les sources entre 5 et 10 % de la population. Ces « Albanais » du Monténégro sont principalement implantés à Tuzi (au nord de Podgorica), à Ulcinj (ville annexée par le Monténégro en 1881 aux dépens des Albanais), à Plav, Gusinje et Rožaje. La région de Malesija, une plaine entourée de collines au bord du lac de Skadar, compte environ 15 000 Albanais qui représentent 75 % de la population de cette petite région.

Installés dans la région depuis des siècles, ils se considèrent comme un peuple « constitutif » du pays. L'une de leurs caractéristiques est d'ailleurs de militer dans des partis politiques classiques et non ethniques.

Deux partis les représentent dans la législature actuelle : FORCA et la Coalition albanaise. Enfin, il est à noter que le gouvernement monténégrin a mis en place en 2004 le premier département universitaire en langue albanaise du Monténégro, spécialisé dans la formation des maîtres.

► **Les Bosniaques.** Les Bosniaques (ou Slaves musulmans, à ne pas confondre avec le terme Bosnien, qui désigne les habitants de Bosnie-et-

Herzégovine) représentent 9 % de la population (recensement 2011). Ils vivent principalement dans la région du Sandžak monténégrin (près de la frontière de la Serbie et du Kosovo). A Plav et Rožaje, ils constituent près de 90 % de la population.

► **Les Roms.** Selon le recensement de 2011, les Roms étaient environ 6 251 (ce chiffre a triplé depuis le recensement de 2003). Selon certains experts, ce chiffre est cependant sous-évalué et le nombre de Roms présents dans le pays tournerait plutôt aux alentours de 20 000 (ce qui en ferait alors la quatrième minorité du pays). La majeure partie de cette communauté est de confession musulmane et vit dans la partie centrale du pays.

► **Autres.** Les petites minorités telles que les Croates, les Macédoniens et les Slovènes sont généralement concentrées dans la capitale, Podgorica. Selon le recensement de 2011, il y a environ 1 000 Russes qui habitent au Monténégro (ce chiffre aussi est sous-évalué). 30 000 d'habitants (ou 5 % de la population) n'ont pas déclaré des origines ethniques lors du dernier recensement.

LANGUES

La langue parlée par les Monténégrins et la langue officielle du pays (depuis la Constitution adoptée en 2007) est la langue monténégrine issue du dialecte iékavien, c'est-à-dire la variante monténégrine du serbe. La construction d'identité nouvelle a porté le débat politique dans le champ linguistique autour de l'idée de « langue monténégrine ». En 2004, le gouvernement a modifié les programmes d'enseignement, utilisant le terme « langue maternelle (serbe, monténégrin, croate, bosniaque) » au lieu de « langue serbe ». En 2010, le gouvernement a approuvé la grammaire officielle du monténégrin. Comme pour le croate, la tendance

dans la standardisation du monténégrin a accentué les différences par rapport au serbe standard. La différence entre la langue parlée par les Monténégrins et la langue littéraire serbe provient notamment de l'alphabet, qui comprend deux lettres supplémentaires (š et ž), et de l'accentuation (on n'y place pas les accents aux mêmes endroits). Il faut toutefois noter que cette variante monténégrine est au cœur d'une polémique politique depuis quelques années. Les souverainistes ont obtenu en effet que la langue officielle du pays soit baptisée le « monténégrin » alors que jusqu'à présent il était communément admis que les Monténégrins parlaient la même

Un pays, deux alphabets

Les Monténégrins utilisent les alphabets cyrillique et latin avec la même facilité. Dans la nouvelle Constitution de 2007 (comme dans celle de 1992), les deux alphabets sont d'ailleurs considérés comme égaux. Créé au IX^e siècle par des disciples du frère Cyrille, un moine originaire de Thessalonique, le cyrillique est un alphabet inspiré de l'alphabet grec et modifié pour les besoins des langues slaves. Outre le serbe, il sert à transcrire le russe, le bulgare, l'ukrainien et un certain nombre de langues non slaves de l'ex-URSS. L'une de ses particularités est de comporter trente-trois lettres. Aujourd'hui, les milieux économiques et les médias utilisent plus largement les caractères latins. De même, la plupart des panneaux routiers et des plaques indiquant le nom des rues sont désormais en lettres latines. Ce qui facilite bien évidemment la vie des touristes, le cyrillique étant difficile à s'approprier en quelques jours seulement...



© ELOISE BOLLACK

Marché de Vladimir.

langue que les Serbes. Toutefois, selon le recensement de 2011, 43 % de la population déclarent comme langue maternelle le serbe alors que 37 % des habitants du Monténégro se considèrent comme des locuteurs du monténégrin. Cette tendance actuelle, qui consiste à parler du monténégrin en tant que langue distincte du serbe, peut être rapprochée de ce qui s'est passé en Croatie et en Bosnie. La langue parlée par les Monténégrins et les Serbes a pour proches parents le Macédonien et le Croate avec lequel, avant que la politique ne s'en mêle, elle constituait une seule langue, le serbo-croate. Lors du démantèlement de la Yougoslavie au début des années 1990, les Croates ont cherché à accentuer les différences entre le croate et le serbe. Aujourd'hui, on ne parle plus le serbo-croate comme langue mais le croate, le bosniaque, le serbe et le monténégrin comme langues distinctes. En réalité, que l'on

parle le serbe, le serbo-croate, le bosniaque ou le monténégrin, il s'agit bel et bien de la même langue puisque toutes ses variantes possèdent, à quelques exceptions près, les mêmes formes, les mêmes fonctions et la même histoire. Bref, toutes ces langues constituent un même domaine linguistique et sont des variantes d'une même langue.

Autrement dit : tous parlent à peu près la même langue dans la région des Balkans et ça arrange tout le monde économiquement. Simplement aujourd'hui après la guerre, certains ex-Yougoslaves originaires des différents Etats nés de son effondrement tentent d'accentuer encore plus cette liberté gagnée en inventant tous les jours des mots ou des intonations visant à se différencier davantage du cousin serbe. Bien dommage d'ailleurs car cette langue commune est bien une des dernières choses qui les liera encore pour longtemps.

MODE DE VIE

VIE SOCIALE

Naissance et âge

Selon le recensement officiel de 2014, le pays compte environs 650 039 habitants (source www.statistiques-mondiales.com). Selon l'Organisation mondiale de la santé (OMS), l'espérance de vie à la naissance en 2013 était de 74 ans pour les hommes et 78 pour les femmes. Le pays connaît depuis quelques années une baisse significative du nombre de naissances. En 2011, il y avait 7 215 nouveau-nés, alors que 5 847 habitants sont morts la même année. Ainsi, alors que le taux de natalité en 2014 était de 10,9 ‰, le taux de mortalité n'a cessé de baisser, passant de 11 ‰ en 2005 à 9,3 ‰ en 2014. Il en résulte un ralentissement notable de l'accroissement naturel : il baissait pour 60 ‰ alors que le nombre des nouveau-nés baissait pour 25 ‰ durant les cinq dernières décennies. Taux de croissance annuel = 2,2 ‰.

Éducation

Selon l'Unicef, le taux d'alphabétisme du pays dépasse les 95 %. L'école primaire est gratuite et obligatoire pour tous les enfants de 6 à 14 ans. L'apprentissage de la première langue étrangère s'effectue dès l'âge de 6 ans et à partir de 11 ans, les différentes matières ne sont plus enseignées par un seul professeur mais par plusieurs professeurs spécialisés chacun dans une matière. Selon la Constitution adoptée en 2007, les membres de groupes nationaux et ethniques, tels que les Monténégrins d'origine albanaise, ont le droit à l'éducation dans leur langue maternelle. Dans le cas où l'enseignement est dispensé dans la langue des groupes ethniques, la langue officielle du pays constitue une matière obligatoire.

Jusqu'à présent, les élèves décidant de poursuivre leurs études devaient choisir entre un enseignement général, scientifique ou de sciences sociales et langues. Une réforme en

cours d'application vient de changer ce système. Désormais, tous les lycées ne dispensent plus qu'un enseignement général (avec des matières obligatoires pour tous et des options). À la fin de leurs études secondaires, qui durent quatre années, les élèves doivent passer un examen de fin d'études (matura) qui leur permet de poursuivre à l'université ou en école supérieure. L'accès à l'université est conditionné par un examen d'entrée. Le nombre d'étudiants étant limité chaque année, ceux-ci sont sélectionnés selon leurs résultats à cet examen d'entrée. L'université du Monténégro, dont le siège est situé à Podgorica, a été fondée en 1974. Elle est répartie en quinze sites, dans la capitale et également à Cetinje, Kotor, Herceg Novi et Nikšić. Environ 25 000 élèves y sont inscrits. Pour les sciences spécialisées, les étudiants monténégrins partent toujours étudier à Belgrade ou Novi Sad, en Serbie. De plus en plus, les jeunes Monténégrins décident de faire leurs études en Italie.

Famille

Le concept de famille est très important chez les Monténégrins. En 2011 (dernier recensement), le pays compte plus de 130 000 familles, c'est à dire des couples mariés avec enfants. Le mariage reste une tradition importante auquel les jeunes adhèrent toujours.

Ruralité

En 2016, environ 36 % de la population monténégrine est considérée comme rurale. Ces familles, souvent installées depuis plusieurs générations dans les campagnes, sont généralement agricultrices. Les nouvelles générations ont tendance à se déplacer vers les villes, premièrement pour les études, puis s'y installent pour travailler. En effet, les zones rurales offrent très peu d'opportunités d'emploi.

MŒURS ET FAITS DE SOCIÉTÉ

Les clans et tribus

Traditionnellement, la société monténégrine était organisée en familles, clans et tribus. Si pour les questions de subsistance la famille

élargie était le lieu privilégié de la décision, l'arbitrage politique, social ou moral, lui, était entre les mains du clan seul. Basés sur le patriarcat et la décision collective, ces clans avaient chacun leurs chefs qui se réunissaient

Petar Subotic : une figure de l'émigration monténégrine

Comme dans tous les Balkans, l'émigration représente pour les Monténégrins une voie de réussite économique ou politique, et c'est parfois même devenu une seconde nature de quitter les montagnes Noires pour tenter sa chance ailleurs.

Un parcours exemplaire est celui de Petar Subotić qui à la fin du XIX^e siècle quitte le Monténégro pour faire fortune aux États-Unis. Né en 1882 à Spila, un village adossé aux contreforts de la Bosnie, il a de qui tenir. Son père Vuko, surnommé « Vidovit » (le voyant), avait déjà participé en tant que manœuvre à la construction du canal de Suez auprès de Ferdinand de Lesseps ; le surnom donné à Vuko tient peut-être au fait que sa réputation, une fois rentré au pays, était grande car une partie de ses gains avait été donné au petit royaume en train de naître.

Son fils Petar suit le parcours de son père. À vingt ans, il part faire fortune aux États-Unis ; après avoir travaillé quelques années comme serveur, il achète un restaurant au Texas. Lorsque la Première Guerre mondiale se déclenche, Petar s'engage dans les Marines et c'est en tant que volontaire de l'armée américaine qu'il revient en Europe : il va ainsi participer à la bataille de Verdun en 1916. Après la guerre il se marie en 1921 au Monténégro avec une fille qui avait pourtant connu plusieurs prétendants : la beauté légendaire de cette fille avait attiré, dit-on, la venue du roi Nikola sur son cheval blanc dans la cour de la maison familiale. Mais déçu par l'évolution politique de la Yougoslavie royaliste dans les années 1920, le fier Petar repart aux définitivement s'installer aux États-Unis en 1929. Ses liens avec l'Europe ne seront pas coupés pour autant, car dès les débuts de la Seconde Guerre mondiale, Petar Subotić est engagé comme interprète au Monténégro auprès de pilotes américains. Il meurt en 1961

Cette saga familiale est monnaie courante au Monténégro, et nombreuses sont les figures de l'intelligentsia monténégrine à avoir obtenu au XX^e siècle une consécration en dehors des frontières du Monténégro : l'écrivain Komnen Bećirović et le sculpteur Dado à Paris, le peintre Petar Lubarda à Londres ou encore la dramaturge Marina Abramović à New York.

régulièrement en assemblée pour solutionner les conflits entre tribus et décider des relations avec leurs voisins. Jusqu'à l'apparition de la dynastie des Petrović-Njegoš, à la fin du XVII^e siècle, cette « assemblée des aînés » était l'unique corps gouvernemental du Monténégro. Sous le règne des princes-évêques, les chefs de ces tribus continuèrent à exercer une influence politique importante et nombreux sont ceux qui restèrent des figures politiques actives jusqu'à l'intégration du Monténégro au royaume des Serbes, Slovènes et Croates en 1918. Selon le géographe serbe Jovan Cvijić (1865-1927), il existait au XIX^e siècle 21 tribus (*plemena*) sur le territoire du Monténégro, auxquelles il faut ajouter 25 tribus qui vivaient dispersées sur des territoires qui ne faisaient alors pas encore partie du Monténégro.

Aujourd'hui, le système des clans existe toujours, même s'il s'est édulcoré et est devenu plus informel. Ainsi, il est communément admis qu'une vingtaine de familles se partagent le pouvoir réel sur le pays. Le concept de *Čojstvo i Junaštvo* (dignité et courage) reste important et reflète le passé guerriers des habitants. Ce sont des vertus que les Monténégrins sont fiers d'avoir.

La vendetta

Comme leurs voisins albanais, les Monténégrins ont pendant longtemps pratiqué la loi du sang (« *krvna osveta* »), plus connue sous le nom de vendetta, un terme qui désigne dans les régions méditerranéennes la vengeance d'un meurtre ou d'une simple offense qui implique tous les parents et engendre l'affrontement de deux familles sur une longue période.

Cette pratique, qui jouait une importante fonction sociale en permettant le renforcement des liens familiaux, était impossible au sein d'un même clan.

L'homosexualité

Depuis 1977, il n'est plus un crime d'être homosexuel au Monténégro. Par contre, un couple du même sexe n'a toujours pas les mêmes droits (le mariage n'est pas légalisé) ni protections sociales que les couples hétérosexuels (ce ne sont pas des couples reconnus légalement). La première Gay Pride du pays eu lieu en 2013 à Budva. De nombreux manifestants anti-gay ont rejoint le cortège qui a fini en *clash*.

RELIGION

Le Monténégro est un pays multiconfessionnel où cohabitent, sans heurts apparents, trois religions principales. Celle qui est prédominante est la religion orthodoxe, suivie de l'islam et du catholicisme. Traditionnellement, on estime à environ 72 % le nombre de Monténégrins de confession orthodoxe, à 19 % le nombre de musulmans et à 3 % le nombre de catholiques. Pour des raisons historiques, les catholiques se trouvent en majorité sur le littoral tandis que les orthodoxes sont principalement dans le nord. La majorité des Monténégrins musulmans sont des sunnites. On les trouve essentiellement près de la frontière albanaise et dans la zone du Sandžak, cette région historique du nord du pays partagée entre la Serbie et le Monténégro depuis 1913. L'orthodoxie (ou christianisme orthodoxe) représente dans le monde la deuxième plus grande confession chrétienne par le nombre de fidèles après l'Eglise catholique romaine. On estime à environ 200 millions le nombre de personnes baptisées dans le monde. Elle est organisée en de nombreuses églises territoriales qui forment ensemble « l'Eglise orthodoxe ». Séparée de l'Eglise catholique romaine depuis le Grand Schisme d'Orient (1054), cette Eglise orthodoxe se compose de 14 églises auto-céphales (c'est-à-dire complètement indé-

pendantes), de 12 églises autonomes et de 7 églises non canoniques. Au Monténégro, la majorité des orthodoxes dépendent de l'Eglise orthodoxe serbe (fondée en 1219), pour qui le Monténégro n'est qu'une de ses nombreuses métropoles. Depuis des années, et de façon encore plus importante depuis l'indépendance du pays, la vie religieuse du pays est marquée par la lutte que se livrent cette Eglise orthodoxe serbe et l'Eglise orthodoxe du Monténégro, autoproclamée autocéphale (c'est-à-dire ne dépendant plus de l'Eglise d'un autre pays) mais non reconnue par les autres Eglises, contrairement à l'Eglise serbe. Restaurée dans les années 1990 comme un projet politique autant que spirituel, cette Eglise orthodoxe du Monténégro fonde sa prétention à l'autocéphalie sur l'autonomie dont elle jouissait à l'époque turque lorsque le Monténégro, conduit par ses princes-évêques, résistait seul contre la menace ottomane. S'estimant spoliée par l'Eglise orthodoxe pro-serbe, qui dispose juridiquement des Eglises orthodoxes du pays, elle s'est naturellement prononcée en faveur de l'indépendance du pays. L'Eglise serbe orthodoxe doit faire face à un conflit territorial similaire en Macédoine, où il existe une Eglise orthodoxe macédonienne autocéphale mais elle aussi non reconnue par les autres Eglises.

Conflit entre Église monténégrine et Église serbe

Un conflit entre l'Église orthodoxe autocéphale monténégrine (CPC) et l'Église orthodoxe serbe (SPC) dure depuis 1990, lorsque l'Église monténégrine réapparut après soixante-dix ans d'inexistence – elle avait disparu avec l'État monténégrin en 1921. Il s'explique par la lutte féroce autour de l'héritage des droits de la communauté orthodoxe, comprenant des biens mobiliers et fonciers. Amfilohije Radović, métropolite de l'Église orthodoxe serbe au Monténégro, s'oppose au métropolite Mihailo, chef de l'Église orthodoxe monténégrine. À l'heure actuelle, seules 50 églises orthodoxes sur les 750 que compte le Monténégro se seraient ralliées à l'Église autocéphale monténégrine.

L'Église orthodoxe monténégrine n'est pour l'instant reconnue par aucune Église orthodoxe au monde, mais a été officiellement enregistrée par le ministre de l'Intérieur à Cetinje, capitale du Monténégro. En fait, le Parti socialiste démocrate (DPS), la force politique poussant le Monténégro dans le processus d'indépendance, fut autrefois un allié proche du métropolite Amfilohije, chef de l'Église orthodoxe serbe au Monténégro. Mais le DPS de Djukanović opta en 2006 pour l'Église du Monténégro et l'Église orthodoxe serbe considéra la renaissance de son homologue monténégrine comme une menace directe contre ses intérêts. L'Église orthodoxe monténégrine fit appel à l'État pour le rétablissement de ses droits, face à l'usurpation prétendue de l'Église orthodoxe serbe. En fait, l'Église monténégrine veut monnayer son engagement en faveur de l'indépendance auprès de Djukanović.

ARTS ET CULTURE

Alors que les Bulgares et les Macédoniens sont demeurés jusqu'à l'époque la plus récente dans le sillon de la culture byzantine, et que les Croates et les Slovènes ont adopté les formes de civilisations occidentale et européenne, les Monténégrins et les Serbes occupent un territoire qui, dès 395, constitua une frontière entre l'est et l'ouest, séparant l'Empire romain d'Occident de celui d'Orient. Cette division historique qui passe par le territoire actuel du Monténégro a engendré la coexistence et parfois la superposition de mentalités et d'arts différents. Le patrimoine culturel

du Monténégro, en particulier architectural et pictural, est le reflet de ce mélange d'influences, même si l'empreinte culturelle de Byzance fut la plus forte. Sous influence vénitienne, les miniatures des premiers livres religieux imprimés dans le pays adoptèrent ainsi un style gothique. Comme à Venise, on peut voir sur le littoral des associations de formes byzantines et gothiques. Autre exemple : le plus ancien manuscrit enluminé serbe, l'Évangile de Miroslav, qui fut réalisé à Bijelo Polje, est imprégné d'influences artistiques à la fois orientales et occidentales.

ARCHITECTURE

Trois empreintes culturelles fondamentales ont eu une influence dans les Balkans et donc le Monténégro : celle de Byzance et du christianisme orthodoxe, celle de l'Italie, sensible dans

l'architecture des villes du littoral longtemps dominées par Venise, puis, dans une moindre mesure, du moins en ce qui concerne le Monténégro, celle d'Istanbul et de l'Islam.

Que rapporter de son voyage ?

Le Monténégro n'est pas très riche en produits artisanaux et les boutiques de souvenirs y sont par conséquent peu nombreuses. Des objets en bois sculpté sont très courants (boîtes, gobelets, statuettes...) : la plupart sont réalisés en bois d'oliviers ou en cuivre. Voici néanmoins quelques idées de cadeaux :

- ▶ **Un čilim**, tapis tissé aux motifs géométriques et aux couleurs chatoyantes.
- ▶ **Du café frais finement moulu** pour la préparation du café turc.
- ▶ **Une gusla** (*gusle* en monténégrin, vièle à une corde), l'instrument traditionnel serbe, accompagnant les épopées héroïques et les poèmes traditionnels.
- ▶ **Du fromage fumé** de Njeguši.
- ▶ **De la rakija**, l'eau-de-vie de prune ; il y en a en vente dans toutes les épiceries, mais les meilleures sont à acheter dans les auberges et en bord de route.
- ▶ **Des copies d'icônes**. Vous en trouverez dans tous les monastères (boutiques à l'entrée), mais le *nec plus ultra* est de rapporter du monastère d'Ostrog une icône de saint Vassili Ostroški.
- ▶ **Des objets et ustensiles en bois** (dans les marchés des villes du nord comme Rožaje, ou sur la côte si ceux-ci sont faits en bois d'olivier).
- ▶ **Des bijoux**, costumes et armes traditionnelles dans les boutiques d'antiquités de Kotor et de Prčanj notamment.
- ▶ **Des figues séchées** (Suve Smokve).
- ▶ **Des chaussettes en laine** faites à la main (dans le nord, à Pljevlja).
- ▶ **De l'huile d'olive et des olives** de très bonne qualité (à Bar et ses environs).
- ▶ **Džezva** : récipient traditionnel en cuivre avec une longue tige pour faire du café à la turque.
- ▶ **Produits d'artisanat monastique** comme miels, confitures, huile d'olive, eau-de-vie, vin doux, cosmétiques naturels (dans tous les monastères).



Ruelle de la vieille ville d'Ulcinj.

L'influence byzantine a été la plus forte dans le cœur du pays comme en témoignent les monastères de Piva (XVI^e), de Morača (XIII^e), de Berane (Djurdjevi Stupovi, XII^e), de Pljevlja (Sveti Trojica, XVI^e siècle). En raison de la présence vénitienne pendant plus de trois siècles, les bouches de Kotor ont en revanche connu une forte influence de l'Europe occidentale. Les palais construits par les riches familles de Kotor, de Perast, de Dobrota et de Prčanj constituent ainsi de superbes exemples de l'architecture de type Renaissance ou baroque.

De nombreux artistes étrangers, le plus souvent venant de Dubrovnik, de Venise et d'autres villes italiennes, y ont exercé leurs talents, faisant de cette partie du littoral monténégrin un véritable musée à ciel ouvert, où cohabitent et parfois se superposent divers courants artistiques. Les décorations du palais Drago à Kotor, le portail du palais de Bizanti ou encore du palais Buća, l'église Saint-Eustache de Dobrota, l'église de

Prčanj et celle de Perast ont toutes été réalisées par des étrangers. Cette influence étrangère ne s'est pas arrêtée à cette partie du Monténégro puisque le dirigeant médiéval, Ivan Crnojević en personne, demanda à des artistes de Dubrovnik de décorer de sculptures sa cour à Cetinje.

A l'est et au nord-est, sur des territoires qui ne faisaient alors pas encore partie du Monténégro tel qu'on le connaît aujourd'hui, le pays a conservé quelques vestiges de l'occupation turco-ottomane. Ainsi, on peut trouver quelques mosquées anciennes à Ulcinj, Plav (mosquée impériale), Rožaje et Pljevlja (mosquée Hussein Pasha, fin XVI^e siècle). Avec son minaret élancé, son porche couvert de trois dômes et ses peintures murales aux couleurs vives, ce dernier édifice constitue le plus beau témoignage de cette présence ottomane (les autres mosquées présentent une architecture bien plus modeste). Les Turcs ont également laissé en héritage quelques tours-horloges, un bain public (à Ulcinj) et quelques maisons à l'architecture marquée par la culture orientale à Rožaje et à Plav (par exemple la maison-donjon « Redžepagića » érigée à Plav au XVII^e siècle par une famille musulmane influente de la région). Enfin, on ne peut parler de l'héritage ottoman sans mentionner les nombreuses églises orthodoxes qui furent transformées en mosquées par les autorités turques. D'autres occupants étrangers ont également laissé leur empreinte architecturale dans le sud du pays : les Austro-Hongrois. Ces vestiges sont essentiellement des constructions à vocation militaire telles que la forteresse de Mamula, au large d'Herceg Novi ou encore la citadelle de Budva. Enfin, le pays a conservé de l'Antiquité quelques rares vestiges romains.

Parmi ceux-ci on trouve une belle mosaïque issue d'une villa patricienne à Risan, et puis les ruines d'une ville près de Pljevlja connue sous le nom de Municipium S. et, enfin et surtout, Doclea, l'ancêtre de l'actuelle Podgorica, fondée au I^{er} siècle av. J.-C. et puissante cité de l'ancienne province romaine de Dalmatie.

CINÉMA

Les meilleurs moments du cinéma national, comme pour la plupart des pays ex-yougoslaves, datent de l'époque de la grande fédération. Un des plus grands noms parmi les réalisateurs monténégrins est sans doute Živko Nikolić. Son excellent film *La Beauté du péché* (1987) montre un Monténégro reculé et archaïque où une femme infidèle peut être tuée par son mari. Dans la nouvelle génération, Nikola Vukčević, professeur de mise en scène et de réalisation,

à la Faculté nationale des arts dramatiques de Cetinje, a réalisé en 2005 le premier film monténégrin après la longue pause imposée par la guerre : *Pogled sa Ajfelovog tornja* (Vue de la tour Eiffel). C'est l'histoire d'un jeune couple cherchant le sens de sa vie dans le Monténégro d'aujourd'hui. En 2014, Vukčević a réalisé son deuxième long-métrage, *Dječaci iz ulice Marksa i Engelsa* (Les enfants de la rue Marx et Engels).

Sveti Stefan, le Hollywood des Balkans

Sveti Stefan est l'une des destinations les plus attrayantes de la côte adriatique. Ancien village de pêcheurs fortifié datant du XV^e siècle, il est construite sur un îlot rocheux relié à la côte par un étroit isthme de sable. Situé à 7,5 km du centre historique de Budva et sa citadelle médiévale, le site a des airs de petit Mont-Saint-Michel !

En 1955, sous l'impulsion de Tito, l'île se métamorphose en un village-hôtel de luxe, symbole du pays et haut lieu de villégiature pour les personnalités royales, politiques, de la mode et du cinéma. Plus de 80 villas et 16 appartements de luxe, entièrement isolés les uns des autres, chacun offrant une vue unique sur la mer, sont une occasion unique au monde de se relaxer complètement.

Sveti Stefan a été dès les années 1960 le lieu de villégiature central de nombreuses stars hollywoodiennes, parmi lesquelles Kirk Douglas, Gina Lollobrigida, Richard Burton, Sofia Loren et Sylvester Stallone.

L'acteur vedette Robert De Niro y a ouvert l'été 2016 un restaurant Nobu, fameux pour ses sushis ; le tout Hollywood y donne ses rendez-vous galants, poursuivant la tradition. Enfin en 2017 a été inauguré le complexe Aman Sveti Stefan par l'un des groupes hôteliers les plus luxueux du monde, qui gère également Villa Miločer, l'ancienne résidence d'été du roi de Monténégro, nichée dans une splendide baie, face à Sveti Stefan.

En 2013, *As Pik* (*Ace of Spades : Bad Destiny*) de Draško Đurović a été le premier film monténégrin candidat à l'Oscar du meilleur film étranger. Le pays dont l'atout touristique principal est la nature sauvage d'une beauté exceptionnelle, a été assez attirant pour les cinéastes du monde entier, surtout dans les années 1960-70. En 1960, un film en coproduction franco-yougoslavo-liechtensteinoise réalisé par Claude Autant-Lara a été tourné au Monténégro (sorti en 1963). L'année d'après, un autre film français y a été tourné : *Le goût de la violence* de Robert Hossein. *Les Drakkars* (titre original : *The Long Ships*) réalisé par Jack Cardiff, avec Sidney Poitier et Richard Widmark, a été filmé à Budva, Petrovac et Ulcinj durant la même période (1964). Le rôle principal de *L'Ouragan vient de Navarone* (*Force 10 From Navarone*), un film de guerre britannique de Guy Hamilton (1978), lui aussi tourné dans cette petite république yougoslave à l'époque, a été confié à la star américaine Harrison Ford.

C'est un réalisateur monténégrin, Božidar Bota Nikolić, qui a découvert Brad Pitt lors du casting à Hollywood pour son film *The Dark Side of the Sun* (1988). Cela a été la toute première expérience du film de l'acteur, jeune et encore anonyme à l'époque : son honoraire était seulement de 1 000 dollars par semaine. Le tournage ayant été interrompu par la guerre, le film n'est sorti qu'en 1997.

Plus récemment, dans la série des James Bond, l'histoire de *Casino Royale* de Martin Campbell (2006) se déroule au Monténégro et même s'il n'a pas été tournée là-bas, il va sans dire que ce film a largement contribué au développement du tourisme du pays.

L'homme qui voulait vivre sa vie est un film d'Éric Lartigau inspiré du livre du même nom de Douglas Kennedy, sorti en 2010. Les extérieurs sur la mer Adriatique ont été en partie filmés dans les bouches de Kotor. Avec Catherine Deneuve et une actrice serbe Branka Katić.

DANSE

► **Connue sous le nom d'oro**, la danse traditionnelle du pays est autant un rassemblement et un jeu qu'une danse au sens strict du terme. Elle consiste en un rassemblement de jeunes femmes et jeunes hommes qui forment un cercle puis commencent à chanter tandis qu'une ou deux personnes, généralement un couple, dansent au milieu du cercle. Parfois, les hommes grimpent sur les épaules de leurs camarades, formant ainsi un deuxième cercle au-dessus du premier. Traditionnellement, aucun instrument n'accompagne cette danse.

► **Le kolo** fait aussi partie du folklore monténégrin, dans les régions à dominante serbe. Se tenant par les bras, les jeunes hommes tournent et virevoltent, tandis que les jeunes filles chantent en avançant à pas cadencés. Le tout est accompagné par un orchestre d'instruments à vent, à cordes et de percussions.

► **Dans le nord-est du pays, le čoček musulman** est aussi maintenant intégré au patrimoine culturel monténégrin. Au son de mélodies langoureuses, les hommes toisent des femmes avançant au son trépidant du tambourin.

LITTÉRATURE

Le pays possède une longue tradition littéraire remontant à près de 1 000 ans mais celle-ci fut principalement orale jusqu'au milieu du XIX^e siècle. Le plus ancien ouvrage du pays a été écrit au XII^e siècle par un prêtre anonyme bénédictin de Bar. Il s'agit du Royaume des Slaves (Kraljevstvo Slavena), aussi connu sous le nom de Chroniques d'un prêtre de la Dioclée. C'est également à cette époque que l'un des livres les plus importants du Moyen Âge a été réalisé : l'Évangile de Miroslav. Ce manuscrit, datant de 1180 environ et actuellement conservé au Musée national de Belgrade, est le plus ancien manuscrit enluminé serbe conservé. Réalisé pour l'église Saint-Pierre, à Bijelo Polje, et illustré de près de 300 miniatures d'une finesse d'exécution exceptionnelle il constitue un témoignage important des échanges d'influences artistiques entre l'Orient et l'Occident. Son authenticité a toutefois été récemment contestée par une étude historique tendant à démontrer qu'il aurait été écrit au XVII^e siècle. Les monastères et les bibliothèques du pays abritent un certain nombre d'ouvrages du XIII^e siècle mais la production de livres dans le pays trouve réellement son origine à Cetinje (ou plus exactement dans ses environs), avec l'ouverture en 1494 de la première imprimerie cyrillique des Slaves du Sud (et la première presse d'État au monde). Le premier livre à sortir de cette presse, l'Octoèque, premier ton (dans l'Eglise orthodoxe, l'Oktoih est un livre de chants liturgiques), fut imprimé la même année. Cette presse, fermée en 1496 à la suite d'attaques turques, joua un rôle majeur dans la diffusion de la littérature et de la culture dans la région, l'impression de livres liturgiques revêtant une

importance cruciale pour que les Monténégrins puissent préserver leur identité spirituelle et donc leur identité nationale menacées par les Ottomans. Cinq incunables (ouvrages antérieurs à 1500) en cyrillique y furent imprimés durant sa courte existence. Il est intéressant de noter, à cet égard, que les ornements de ces livres adoptèrent, sous l'influence de Venise, un style gothique ou Renaissance.

Après la chute de la dynastie des Crnojević (fin XV^e siècle) et mis à part l'ouverture au début du XVI^e siècle d'une imprimerie à Venise par un Monténégrin originaire de Podgorica, Božidar Vuković, les activités littéraires furent limitées à la retranscription de vieux manuscrits. Celles-ci reprirent à la fin du XVIII^e siècle avec notamment Petar I^{er} Petrović Njegoš qui écrivit l'histoire du Monténégro (publiée après sa mort en 1835) et rédigea de nombreuses poésies afin d'unir les différentes tribus du pays autour d'un noyau étatique monténégrin. Son successeur, le prince-évêque Petar II Petrović-Njegoš, ouvrit quant à lui une nouvelle imprimerie en 1834, principalement pour imprimer ses propres ouvrages. Malheureusement, les lettres de celle-ci furent fondues par les soldats monténégrins pour en faire des balles lors d'un siège turc en 1852. Après une courte pause, causée par la défense du pays contre les attaques des Turcs, l'activité littéraire reprit sous la houlette du prince Nicolas I^{er} qui fut un auteur prolifique, un grand mécène et promoteur de la culture de son pays. Ses poèmes (parmi lesquels *Onamo*, 'namo, hymne populaire du pays à la fin du XIX^e siècle), ses ballades et ses drames historiques occupent une place reconnue dans la littérature des Slaves du Sud.

Gorski Vjenac, le roman-phare du Monténégro

Écrivain, comme quasiment tous les princes de la dynastie des Petrović Njegoš, Petar II Petrović Njegoš est l'auteur de treize œuvres, parmi lesquelles une œuvre majeure de la littérature slave : *Gorski Vjenac* ou, en français, *La Couronne des montagnes* (parfois traduit par *La Guirlande des montagnes*). Imprimé en 1847, ce récit épique où la nation serbe et la foi sont fortement exaltées fut traduit dans le monde entier dès sa parution. Entièrement écrit en vers et découpé en quatre scènes, telle une pièce de théâtre, il mêle histoire et poésie dans une ode à la justice, à la dignité et à la lutte contre l'oppression étrangère et pour la liberté, des thèmes qui en font un ouvrage universel.

Adulé par les Monténégrins et les Serbes comme un des grands écrivains de langue serbe, il a une reconnaissance officielle depuis qu'en 1975 son mausolée a été construit par les autorités. Sis sur le mont Lovćen, ce musée-mémorial est un lieu de pèlerinage national et littéraire. Il vaut le détour car du haut de ce sommet qui domine tout le sud du Monténégro, on a une vue splendide sur toute la baie de Kotor.

Quelques noms de la littérature locale

Le patriotisme et l'histoire furent pendant longtemps les deux thèmes majeurs de la production littéraire du pays et les poèmes épiques la forme la plus répandue. La plus ancienne histoire du Monténégro, écrite par le prince-évêque Vasilije, fut publiée à Moscou au milieu du XVIII^e siècle.

► Andrija Zmajević (1628-1694)

Né à Perast, d'une famille originaire de Njeguši, Andrija Zmajević fut un poète baroque et un théologien de renom. Archevêque de Bar, puis plus tard primat du royaume serbe, il a écrit six ouvrages dont un seul fut publié (ses autres ouvrages sont restés à l'état de manuscrits). Tolérant, il était respecté aussi bien par les catholiques que par les orthodoxes, il est également connu pour avoir supervisé la construction de nombreux palais dans la région de Kotor. Décédé à la fin du XVII^e siècle, il repose aujourd'hui à Perast, dans la petite chapelle adjacente à ce qui était alors son palais.

► Petar II Petrović-Njegoš (1813-1851)

Prince-évêque du Monténégro pendant plus de vingt ans mais également poète et philosophe, Petar II Petrović Njegoš est indéniablement la figure la plus illustre du Monténégro. Né à Njeguši, sur les pentes du Lovćen, Radivoje Tomov (son nom de baptême) reçut sa première éducation au monastère de Cetinje puis au monastère de Savina, dans les environs de Herceg Novi. Il devint prince-évêque à l'âge de 17 ans. D'une beauté et d'une intelligence peu commune, polyglotte et d'une grande curiosité, il s'illustre par ses qualités d'homme d'Etat. Habile diplomate, son règne se caractérise par une politique de modernisation du pays et de renforcement du pouvoir central. Mais Petar II Petrović Njegoš est plus connu encore pour ses écrits. Il a écrit *Gorski Vjenac* (*La Couronne de fleurs*), poème épique cher au cœur des Serbes et des Monténégrins (voir encadré). Parmi les autres œuvres du poète, citons *Le Miroir serbe* (1846), une anthologie de poèmes épiques, *La Lumière du microcosme*

(1845), une œuvre philosophique, *L'Hermite de Cetinje* (1834), *Svobodijada* (1835) et *Le Faux Tsar Stéphane le Petit* (1851), son dernier ouvrage majeur. Mort à l'âge de 38 ans, Petar II Petrović Njegoš a été enterré, comme il l'avait exigé dans son testament, au sommet du Lovćen. Avec lui, s'éteignit la théocratie. Son neveu et successeur, Danilo, tombé amoureux d'une jeune fille dalmate d'origine serbe, décida en effet de laïciser la charge de prince.

► Stefan Mitrov Ljubiša (1824-1878)

Originaire de Budva, cet homme politique qui fut notamment député au Parlement de Vienne, a écrit de nombreux recueils de nouvelles encore très populaires aujourd'hui. Issu d'une famille modeste et paysanne, il s'est toujours senti très proche du monde paysan. Ses écrits, dans lesquels il peint de façon la plus réaliste qui soit la vie des Monténégrins au XIX^e siècle, rassemblent de nombreux proverbes et éléments folkloriques des habitants du littoral. Parmi ses œuvres les plus importantes, citons *Récits du Monténégro et du littoral* paru en 1875, *Récits par Vuk Dojčević 1877-1879 et Kanjoš Macedonović*. Décédé à Vienne, Stefan Mitrov Ljubiša repose à Budva depuis 1885.

► Marko Miljanov Popović (1833-1901)

Né à Medun, dans les environs de Podgorica, ce chef de tribu renommé pour ses qualités militaires et son patriotisme est l'auteur de nombreux contes et poèmes épiques célèbres dans la littérature nationale et d'autant plus remarquables que leur auteur n'a appris à lire et à écrire que tardivement, la cinquantaine passée ! Outre ses poèmes épiques, il a écrit trois œuvres importantes, toutes trois publiées après sa mort. La plus célèbre et la première à être publiée fut *Exemples d'humanité et de bravoure* (1901). Son deuxième ouvrage, publié en 1904, est un recueil de données historiques et ethnographiques sur le clan des Kući dont il était issu. Enfin, *Vie et coutumes des Albanais*, publié en 1908, offre une description de la vie quotidienne des Albanais catholiques qui habitaient non loin de sa tribu.

MÉDIAS LOCAUX

Les principaux quotidiens monténégrins sont *Vijesti* (Nouvelles), *Dan* (Jour) et *Pobjeda* (Victoire). Tous possèdent leur site Internet. Parmi les hebdomadaires, on peut citer *Monitor*, le magazine politique et culturel de référence. Pour suivre l'actualité du pays en français, suivez Antidot, le nouveau réseau de médias des Balkans occidentaux : www.anti.media/fr/, ou si vous maîtrisez bien l'anglais, consultez les sites www.mina-info.me et www.montenegrina.net

■ BOKA KOTORSKA

www.perast.com

Un site bien présenté et complet sur Perast, l'un des plus beaux villages du littoral monténégrin.

■ CHRONIQUES DE VOYAGES

www.chroniques-de-voyages.com

Un blog de voyage de divers pays dont le Monténégro, avec de belles photos du Lac de Skadar.

■ DURMITOR

www.durmitorcg.wordpress.com

Beautés de la nature, écologie, sports extrêmes et modes d'hébergement dans la région du Durmitor.

■ EUROPE ORIENTALES

www.europesorientales.com

Une vraie mine d'or pour ceux qui s'intéressent aux cultures et à la situation politique dans les Balkans. Des spécialistes reconnus de la région y contribuent

■ LAND OF MONTENEGRO

www.njegos.org

Un site bien documenté sur l'histoire et la culture du Monténégro mais au parti pris clairement affiché (celui de démontrer que les Monténégrins font partie du peuple serbe). En anglais, plus quelques articles en français.

■ MONTENEGRINA

www.montenegrina.org

Un panorama de la vie culturelle, économique, politique et sportive du Monténégro. Un site assez complet en anglais.

■ OFFICE NATIONAL DU TOURISME

Marka Miljanova 17

☎ +382 77 100 001

www.montenegro.travel

info@montenegro.travel

Le site officiel de l'Organisation nationale du tourisme du Monténégro. En anglais, allemand et italien. A noter que la majorité des villes du Monténégro déclinent leur propre site de

tourisme sur le même serveur, par exemple : www.bar.travel

■ PARCS NATIONAUX DU MONTÉNÉGRO

Trg vojvode Bećir-bega Osmanagića 16

☎ +382 20 601 015

www.nparkovi.me – npcg@nparkovi.me

Le site des parcs nationaux du pays. Description, pour chaque parc, de la flore et de la faune présentes et également des caractéristiques géographiques ainsi que des sites culturels présentant un intérêt.

■ PARLEMENT

Le site officiel du gouvernement monténégrin (en anglais).

■ PRÉSIDENTIE DU MONTÉNÉGRO

Le site officiel du président du Monténégro (consultable en anglais).

■ REGARDS SUR L'EST

www.regard-est.com

Une publication trimestrielle éditée par une équipe de journalistes et chercheurs spécialisés sur les pays de l'Est.

■ UNION DES MUNICIPALITÉS DU MONTÉNÉGRO

Mitra Bakića 142 ☎ +382 20 620 123

www.uom.me – uom@t-com.me

Le site de l'Union des municipalités du Monténégro. Brèves descriptions des villes du pays assorties de photos, noms et coordonnées des mairies, ainsi que les liens vers les sites Internet des municipalités (en anglais).

MUSIQUE

Les deux instruments traditionnels du pays sont la flûte, jouée par les habitants des montagnes (les bergers) et surtout une vièle à une corde appelée *gusle*. La musique au Monténégro est très influencée par les sons venus des quatre horizons : turc, slave, tzigane et autrichien. Surtout, les mélodies comme les instruments utilisés au Monténégro sont les mêmes qu'en Serbie, qui a partagé longtemps le même sort que le Monténégro. On peut séparer en deux les grands courants musicaux au Monténégro.

► **La musique liturgique** orthodoxe et catholique est présente depuis le X^e siècle sur le sol monténégrin. Ainsi le moine orthodoxe Jovan iz Duklije (Jean de Dioclée) est un compositeur reconnu dès le XI^e siècle. Un siècle plus tard, *Ljetopis Popa Dukljanina* (*Chroniques du pape de Dioclée*) décrivent l'usage ancestral des instruments de musique dans cette région. Au XIX^e siècle, des écoles de chant catholique sont ouvertes à Kotor ; y officient des compositeurs

émérites, comme Jovan Ivanišević (1860-1889), qui est le premier compositeur notable, ou bien Aleksa Ivanović et Dragan Milošević, formés à Prague. Les premiers conservatoires n'ouvrent qu'au XX^e siècle à Cetinje et Podgorica. En s'appuyant sur des instruments et des airs traditionnels, Mirko Petrović Njegoš et Jovan Ivanišević renouvellent le panorama musical au Monténégro. Aujourd'hui, le flambeau a été repris par Jelisaveta Popović, Jovan Milošević, Ilija Lakešić, au Monténégro, mais aussi par Andrija Ristić, partie prenante de la diaspora monténégrine au Canada.

► **L'autre courant musical** date des années 1990 et a puisé dans les gestations en cours dans la Yougoslavie socialiste. Ainsi, le rock, déjà présent partout en Yougoslavie, s'est développé dans les années 1990 à travers le rock alternatif, représenté par des groupes comme Manolo Semaforo. Aujourd'hui, le rock est encore bien présent à travers les groupes actuels que sont Perper ou Autogeni Trening.

Le gusle, instrument des chants héroïques et ciment de la nation

Le *gusle*, à la technique de jeu rudimentaire et au son très mélancolique, est présent dans quasiment tous les pays des Balkans. Lors de la création de la Yougoslavie, il fut souvent évoqué dans les discours politiques comme élément rassemblant les Slaves du Sud pour construire une identité commune à tous les habitants de la région. Au Monténégro, comme en Bosnie-Herzégovine et en Serbie, le *gusle* est l'instrument fédérateur de tous les romantismes nationaux. Le Monténégro possède une riche tradition de chants épiques rapportant des faits d'armes glorieux face aux Ottomans et transmis oralement de génération en génération depuis le haut Moyen Âge par des interprètes anonymes. La plupart de ces chants ont été rassemblés par le linguiste et ethnologue serbe Vuk Karadžić au XIX^e siècle. Traditionnellement accompagnés du violon local (*gusle*), ces chants sont intimement liés à la longue lutte des Monténégrins pour leur liberté et leur indépendance et ont joué un rôle primordial dans la préservation d'une identité commune. L'un des interprètes les plus doués et les plus illustres de ces chants fut Petar Perunović Perun qui, au début de la Première Guerre mondiale, se rendit aux États-Unis afin de motiver le patriotisme de ses compatriotes émigrés.

► **Le mouvement hip hop et R'n'B** s'est développé dans les années 2000 avec Rade Rapido, MC Marko, mais aussi le plus connu, Rambo Amadeus.

► **Enfin et surtout, c'est la musique pop** qui est en vogue au Monténégro comme en Serbie.

Après les succès énormes des chanteuses Ceca et Lepa Brena qui attiraient des foules venues de Roumanie et de Bulgarie, c'est aujourd'hui au tour de Boban Rajović et Željko Joksimović de ravir le public féminin, par leurs voix rauques et leurs rythmes endiablés.

PEINTURE ET ARTS GRAPHIQUES

Hormis quelques peintres baroques qui peignirent essentiellement des navires et des portraits dans les bouches de Kotor, la peinture monténégrine s'est principalement inspirée des traditions religieuses jusqu'à la fin du XIX^e siècle. Les monastères de Piva et de Morača, notamment, abritent les joyaux de cet art religieux. Les œuvres des plus grands artistes monténégrins et yougoslaves des XIX^e et XX^e siècles sont quant à elles exposées au Musée national d'Art de Cetinje.

La peinture religieuse

Les fondements de l'expression picturale nationale remontent à la grande tradition médiévale de la peinture d'icônes et de fresques religieuses qui connut son âge d'or au Monténégro au XVII^e siècle. L'une des premières grandes figures de la peinture religieuse à avoir exercé dans le pays fut Georgije Mitrofanović (XI^e siècle), un frère originaire du monastère de Chilandari (ou Hilandar), au mont Athos (nord de la Grèce).



Voûte de la Cathédrale de la Résurrection du Christ à Podgorica.

Dado, le peintre fou

Miodrag-Dado Djurić (1933-2010) est un artiste exceptionnel, qui a produit une œuvre picturale impressionnante.

Né à Cetinje en 1933 dans une famille aisée de médecins, son oncle maternel, peintre qui avait vécu en France, a vu les qualités du génie artistique et lui a donné ce surnom, en lui prédisant : « Tu seras le Walt Disney de la peinture. »

Proche de Jean Dubuffet, Dado s'installe à Gisors en 1960 et commence alors une œuvre pléthorique, faite de grandes fresques murales, de sculptures et d'œuvres éclectiques. Ses œuvres ont été exposées à Washington, Amsterdam, New York, Bruxelles et Paris (Beaubourg). Le musée d'Art national de Cetinje abrite quelques-uns de ses premiers travaux.

A l'origine d'une partie des peintures du monastère de Morača, il eut une influence sur ses successeurs, en particulier Kyr Kozma. Originaire des environs de Berane, le prêtre Strahinja (fin XVI^e-début XVII^e) figure également parmi les peintres illustres du pays.

Particulièrement actif, il avait pour habitude de signer ses œuvres et on a ainsi pu retracer ses quarante années d'activités à travers l'ensemble du pays. Il a notamment travaillé au monastère de Piva, de Pljevlja, de Morača, de Gradište et dans l'église Saint-Nicolas de Podvrh. Considéré comme le peintre le plus doué du XVII^e siècle, Kyr Kozma commença sa carrière au monastère de Gradište. Là, il travailla, aux côtés du père Strahinja, sur les fresques de l'église Saint-Nicolas. On peut aujourd'hui voir ses plus belles œuvres dans les monastères de Piva et de Morača. A l'origine des peintures ornant l'intérieur de l'église Notre-Dame de Škrpiela, au large de Perast, Tripo Kokolja (1661-1713) marqua l'apogée du baroque dans la peinture monténégrine. Enfin, pour être complet, il faut citer la famille des peintres Dimitrijević-Rafailović. Cette famille, qui donna onze peintres sur cinq générations, exerça de la fin du XVII^e siècle au milieu du XIX^e siècle, principalement dans les

bouches de Kotor. On estime qu'ils produisirent plusieurs milliers d'icônes et plusieurs dizaines d'iconostases, non seulement au Monténégro mais également en Herzégovine. Aujourd'hui on peut voir plusieurs de leurs icônes au Musée municipal d'Herceg Novi.

La peinture contemporaine

Ce n'est véritablement qu'au XX^e siècle, et en particulier dans la période de l'entre-deux-guerres, que le Monténégro voit émerger des artistes locaux dont la renommée dépasse les frontières nationales. Le premier d'entre eux fut Anastas Bocarić (1864-1944). Formé en Grèce à Athènes, il exerça à Cetinje où il réalisa principalement des portraits de ses contemporains dans un style académique.

Après la Première Guerre mondiale, de jeunes talents monténégrins partent à Belgrade, le centre du nouvel Etat, où ils sont encouragés à se former, notamment à l'étranger. Parmi eux, Petar Lubarda (1905-1974), le peintre monténégrin le plus éminent, avec Branko Filipović, dont la renommée dépassa largement les Balkans. Né à Cetinje, il fit ses études à l'Ecole des beaux-arts de Paris où il gagna le Grand Prix de l'Exposition internationale de 1937. Après la guerre, il créa la première école d'art au Monténégro et, dès 1951, organisa deux expositions à Paris. Il donna aussi des cours d'art pictural dans les plus grandes institutions. Ses compositions oniriques, mêlant thèmes expressionnistes et images post-modernes, l'ont très vite distingué de ses pairs ; de taille gigantesque, elles ornent des lieux prestigieux, comme l'ex-palais de la Fédération yougoslave à Belgrade (aujourd'hui rebaptisé palais de la Serbie). Deux autres peintres importants de cette génération furent Pero Poček (1878-1963) et Milo Milunović (1897-1967).

Parmi les peintres actuels, citons Vojo Stanić (1924, Podgorica), un peintre et sculpteur installé à Herceg Novi et dont les œuvres furent exposées à la Biennale de Venise de 1996, Dimitrije Popović (1951, Cetinje), dont les peintures sont fortement influencées par les maîtres de la Renaissance et enfin Miodrag-Dado Djurić (1933-2010), un artiste qui vécut en France dans les années 1950-60, et dont les œuvres sont notamment exposées à Washington, Amsterdam et Paris.

THÉÂTRE

Le développement du théâtre au Monténégro est en grande partie dû au roi Nicolas I^{er}. En 1883, il fonda en effet la première troupe de théâtre amateurs du pays. Quelques années plus tard, celle-ci interprétait *L'Impératrice des Balkans*, un drame en vers écrit par le roi en personne. Le premier théâtre du pays, installé à Cetinje,

fut inauguré dans les années 1890. Au début du XX^e siècle, onze troupes de théâtre œuvraient à travers le pays et après la Seconde Guerre mondiale, de nouveaux théâtres ouvrirent leurs portes à Kotor, Nikšić, Pljevlja, Podgorica et Berane. Aujourd'hui, le pays compte deux troupes professionnelles ainsi que quelques troupes d'amateurs.

FESTIVITÉS

Janvier

■ LES HIVERS CHAUDS À LA MONTAGNE (VRELA ZIMA U BRDIMA)

Du 19 janvier au 29 février.

Manifestations touristiques culturelles et multiples spectacles et événements festifs dans les stations de sports d'hiver (Kolašin, Žabljak, Rožaje, Berane) et dans les villes de Nikšić et Cetinje, avec la présence de stars du *show-bizz*.

Février

■ CARNAVAL D'HIVER DE KOTOR (ZIMSKI KARNEVAL – ЗИМСКИ KARNEVAL) KOTOR (KOTOP)

Pendant 10 jours à partir de mi-février.

Concerts, bal masqué, carnaval et représentations théâtrales.

■ FESTIVAL DU MIMOSA HERCEG NOVI (ХЕРЦЕГ НОВИ)

Carnaval fleuri avec défilé de majorettes, soirées littéraires, expositions de peinture, expositions florales, représentations théâtrales, meeting de natation.

■ FÊTES EN L'HONNEUR DE SAINT-TRIPHON

KOTOR (KOTOP)

Début février, cérémonies religieuses consacrées à saint Triphon, dont la dépouille est conservée dans la cathédrale de Kotor.

Mars

■ CARNAVAL DE BUDVA (KARNEVAL – КАРНЕВАЛ) BUDVA (БУДВА)

Fin mars-début avril.

Festivités pendant plusieurs jours. Dans toutes les rues de la ville, concours des plus beaux masques et déguisements. Un petit air de Venise au Monténégro.

■ JOURNÉES DU CAMÉLIA KOTOR (KOTOP)

Floralies et bal dans les bouches de Kotor avec élection de la dame du camélia à Stoliv. Selon la légende, cette fleur fut rapportée en 1870 du lointain Japon par un capitaine originaire de Stoliv afin de ravir son épouse.



Carnaval de Budva.

■ SNOW DANCE

NIKŠIĆ (НИКШИЋ)

Au pied de la nouvelle station de ski de Vučje, une ambiance de feu avec DJ et groupes de rock nationaux.

■ ŽUČENICA FEST (ЖУЋЕНИЦА ФЕСТ)

TIVAT (ТИВАТ)

Festival de la gastronomie monténégrine à Tivat. Vous pourrez y déguster de très nombreux et divers plats monténégrins, faits de poisson ou de viande, agrémentés de vins fruités.

Avril

■ FESTIVAL DES JEUNES MUSICIENS DU MONTÉNÉGRIN

KOTOR (КОТОР)

Les meilleurs élèves des conservatoires du Monténégro se retrouvent à Kotor : une occasion unique d'entendre de jeunes prodiges de la musique classique.

■ JAM – JAZZ FOR ALL AGES

PODGORICA (ПОДГОРИЦА)

www.jazzartassociation.org

maja@jazzartassociation.org

Programmes divers durant tout le mois d'avril pour fêter le jazz : ateliers éducatifs, concerts, soirées littéraires, projections de films, expositions. La manifestation a lieu à Podgorica mais aussi dans d'autres grandes villes du pays.

Mai

■ FÊTE DE LA CROIX DE VLADIMIR

(SVETOG TROJICA DAN –

СВ ТРОЈИЦА ДАН)

BAR (БАР)

Le 30 mai.

Cette croix est une précieuse relique conservée par la famille Andrović. Chaque année, elle est portée jusqu'au sommet du mont Rumija (près de Bar) à l'endroit où, selon la légende, se dressait autrefois une église et où se dresse depuis 2005 une église métallique (orthodoxe serbe) qui suscite de vives polémiques.

■ JOURNÉE DE LA JEUNESSE

(DAN MLADOSTI – ДАН МЛАДОСТИ)

TIVAT (ТИВАТ)

Le 25 mai.

Concerts, bals et événements culturels. Une survivance de l'ex-Yougoslavie puisque c'est le jour de l'anniversaire de Tito, pour lequel on organisait des concerts et manifestations culturelles à destination de la jeunesse. La « yougonostalgie » devenant très forte au Monténégro, de nombreux jeunes se regroupent pour chanter l'hymne yougoslave *Hej, Sloveni* ou se régaler autour de nombreux tournois de

sports collectifs. Le clou de la journée est l'arrivée du « flambeau de la jeunesse » qui, après avoir fait le tour du Monténégro, parvient ce jour-là à Tivat.

Juin

■ FESTIVAL INTERNATIONAL DE MUSIQUE MÉDITERRANÉENNES

BUDVA (БУДВА)

Deuxième quinzaine de juin.

Les meilleurs groupes folkloriques du Monténégro rivalisent dans ce concours haut en couleur. Il est très populaire car c'est l'aboutissement d'un an de travail de dizaines de troupes locales.

Juillet

■ BIENNALE DE CETINJE

(BIJENALE – БИЈЕНАЛЕ)

CETINJE (ЦЕТИЊЕ)

Juillet et août.

Festival international d'art contemporain en juillet et août. De nombreuses expositions dans les rues, mais aussi dans les musées de la ville royale.

■ FAŠINADA (ФАШИНАДА)

PERAST (ПЕРАСТ)

Le 22 juillet.

Procession rituelle de barques autour de l'île de Notre-Dame de Škrpjela à Perast. Et course de voiliers.

■ FÊTE DES MYRTILLES (BLUEBERRY

FESTIVALA – БЛУБЕРРИ ФЕСТИВАЛА)

PLAV (ПЛАВ)

Mi-juillet.

Manifestation traditionnelle sportive et d'agriculture consacrée aux myrtilles, le produit phare de la région. Quelques jours de concerts, danses folkloriques, compétitions sportives, vente de miel, soirées littéraires...

■ GRAD TEATAR (ГРАД ТЕАТАР)

BUDVA (БУДВА)

www.gradteatar.me – gteatar@t-com.me

Représentations théâtrales, concerts de musique classique, chorales, soirées littéraires organisées à Budva durant tout le mois de juillet et une partie du mois d'août.

■ MONTENEGRO TROPHY OFF-ROAD

RALLY

NIKŠIĆ (НИКШИЋ)

☎ +382 40 212 509

www.monttrophyme

monttrophyme@t-com.me

Pendant 3 jours en juillet.

Course de Jeeps sur des routes de gravier à travers des régions les plus reculées de la montagne monténégrine.

AOÛT

■ BEDEM FEST NIKŠIĆ (НИКШИЋ) Du 3 au 5 août.

Festival de musique rock, chanteurs pop et activités d'été dans la forteresse médiévale.

■ FESTIVAL DE MUSIQUE DE BUDVA BUDVA (БУДВА) www.seadancefestival.me Dernier week-end d'août. Pour la billetterie et les informations pratiques, consultez le site Web. Le plus important festival de musique au sud de l'Adriatique. Durant plusieurs jours, les meilleurs artistes de la chanson, locaux ou européens, s'y produisent. Parmi eux Goran Bregović ou Boney M ; l'an dernier David Guetta a été la star du festival de Budva.

■ NUIT DE LA PÊCHE (ULCINJSKA NOĆ – УЛЦИЊСКА НОЋ) ULCINJ (УЛЦИЊ) A Ulcinj, danses folkloriques, concerts, dégustation de poisson et de vin.

■ NUIT DES BOUCHES (BOKELJSKA NOĆ – БОКЕЉСКА НОЋ) KOTOR (КОТОР) Annuellement fin août. C'est un carnaval pendant lequel défilent les bateaux les mieux décorés. L'imagination du plus créatif est récompensée de 4 000 € ! Durant toute la nuit, des effets de lumière, des éclairages spéciaux et des animations attendent les citoyens et les touristes pour que leur visite de Kotor soit un plaisir. Le feu d'artifice final est suivi de fêtes dans la vieille ville jusqu'à l'aube.

■ SONICA DANCE FESTIVAL ULCINJ (УЛЦИЊ) www.sonica-dance-festival.eu info@sonica-dance-festival.eu Pendant une semaine, mi-août. Les amateurs de musique électronique (techno, chill-out, downtempo, dub...) trouveront leur bonheur pendant 4 jours sur la longue plage de sable fin Kopakabana, près d'Ulcinj. Des navettes sont organisées par le promoteur depuis l'aéroport de Podgorica et du port de Bar. Sonica est une organisation italienne « Reloaded ». Il s'agit d'une version plus modeste du fameux festival Exit en Serbie. Un rassemblement transculturel annuel qui célèbre la paix, l'amour, la liberté, mais surtout la musique et l'art.

Septembre

■ COUPE DU PARACHUTISME DE L'ADRIATIQUE HERCEG NOVI (ХЕРЦЕГ НОВИ) www.paraglidingmontenegro.me Chaque première semaine de septembre. Les meilleurs parachutistes de la région s'élancent des montagnes monténégrines au-dessus de l'Adriatique.

■ FESTIVAL DE GUITARE NIKŠIĆ (НИКШИЋ) – www.montenet.org Chaque dernière semaine de septembre. Pour les informations pratiques, consultez le site Web. Festival international de guitare.

Novembre

■ FÊTE DE L'HUILE D'OLIVE (MASLINJADA) BAR (БАР) – www.mne.ul-info.com Dernier week-end de novembre. Une grande fête en l'honneur de l'olive. Défilés en costumes traditionnels, groupes folkloriques et dégustation de plats méditerranéens à l'huile d'olive ou aux agrumes.

■ RENCONTRES SOUS LE VIEIL OLIVIER (SUSRETI POD STAROM MASLINOM – СУСРЕТИ ПОД СТАРОМ МАСЛИНОМ) BAR (БАР) Généralement à la fin du mois. Manifestation traditionnelle consacrée à la créativité des enfants organisée annuellement depuis 1987.

Décembre

■ FESTIVAL DU VIN ET DES ABLETTES (FESTIVAL VINA I UKLJEVE – ФЕСТИВАЛ ВИНА И УКЉЕВЕ) VIRPAZAR (ВИРПАЗАР) Fin décembre. Pendant plusieurs jours, dégustations de vin et soirées thématiques sur la région. Une belle promotion du vin monténégrin.

■ JOURNÉES DE LA CULTURE (DANI KULTURE – ДАНИ КУЛТУРЕ) PODGORICA (ПОДГОРИЦА) Sur plusieurs jours pendant tout le mois. Représentations théâtrales, concerts et soirées littéraires dans la capitale.

■ LES JOURS CULTURELS DE NIKŠIĆ NIKŠIĆ (НИКШИЋ) – www.niksic.travel Tout le mois de décembre dans le centre-ville. Lecture de poèmes, pièces de théâtre et conférences littéraires dans la deuxième plus grande ville du pays.

CUISINE MONTÉNÉGRINE

La cuisine monténégrine, comme celle des pays voisins, est le reflet de l'histoire et de la situation géographique du pays.

A la croisée des saveurs occidentales et orientales, influencée par la cuisine turque mais

également italienne, elle est à la fois méditerranéenne et montagnarde. Ainsi, on y trouve aussi bien des plats rustiques, riches en calories pour l'hiver, que des préparations plus légères, typiquement méditerranéennes.

PRODUITS CARACTÉRISTIQUES

La cuisine monténégrine du littoral diffère de celle de l'intérieur du pays. Sur la côte Adriatique, les ingrédients entrant dans la préparation des plats sont ceux que l'on retrouve un peu partout dans les pays méditerranéens, c'est-à-dire les tomates, les courgettes, les aubergines, les poivrons, l'huile d'olive et le poisson. Le vin y est également un incontournable. De même, la cuisine « bocquaise » (des bouches de Kotor), beaucoup influencée par son passé vénitien, diffère de celle de Bar et Ulcinj, villes occupées par des Ottomans. Pour découvrir les spécialités des bouches de Kotor, vous pourrez lire « Pour votre plaisir » (15 €) de Dragan Perić, le propriétaire francophone d'un restaurant de poisson, près de Tivat (☎ +382 68 541 788). Dans les environs du lac de Skadar, la carpe, les anguilles et les alettes (séchées) entrent fréquemment dans la composition des repas. Dans les régions montagneuses de l'intérieur et du nord du pays, les pommes de terre, les choux, les oignons et les produits laitiers figurent en tête des ingrédients les plus utilisés. Le kajmak, spécialité balkanique faite avec la crème du lait, est un ingrédient de nombreux plats (attention, c'est très calorique). Les produits phares du pays, originaires de la région de Cetinje (le village de Njeguši), ce sont le jambon séché à l'air libre puis fumé (pršut) et le fromage de chèvre (sir) dits « njeguški ». En saison, les champignons sauvages sont également appréciés, de même que les herbes et fleurs sauvages utilisées pour la tisane. Plus globalement, les habitudes alimentaires des Monténégrins sont marquées d'influences italiennes et turques. L'influence italienne se ressent notamment dans la préparation du pain, du vin, du fromage et des jambons fumés.

L'une des façons traditionnelles de cuire le pain, la viande et le poisson consiste à déposer un large couvercle de métal (connu sous le nom de *sač*) sur les ingrédients puis à recouvrir ce couvercle de charbon ardent.

D'une façon générale, les plats sont élaborés à partir de produits de qualité issus de petites exploitations, pour la plupart biologiques

(rappelons que le Monténégro est proclamé pays écologique). Les animaux étant la plupart du temps élevés en plein air, les viandes servies dans les restaurants sont le plus souvent d'excellente qualité. Enfin, on peut dire que les Monténégrins sont de grands carnivores : dans les restaurants, par exemple, les côtelettes de porc sont fréquemment servies par lots de quatre, voire cinq tranches !

Plats typiques

► **Kaštradin** : bien que les voisins prétendent être une spécialité croate de l'île de Krk, le travers de mouton fumé est bien originaire du Monténégro. Dans les restaurants, elle est souvent servie avec diverses variétés de chou.

► **Raštan** : plante verte de la famille des choux que l'on mijote avec des saucisses, du lard fumé, des carottes et des pommes de terres. Un classique !

► **Popeci** : escalopes de veau ou de porc farcies au fromage (ou au kajmak) et au jambon fumé, roulées puis panées. Les Popeci sont habituellement servis d'une sauce préparée avec de la crème fraîche, de la mayonnaise, de la moutarde et du persil. C'est une spécialité de Podgorica.

► **Kajmak** : spécialité typique des Balkans faite avec la crème caillée du lait et entrant dans la composition de nombreux plats (on peut également le manger tout simplement sur une tartine). Il existe une version purement monténégrine : skorup.

► **Ajvar** : salade composée de poivrons cuits, pelés, débarrassés de leurs graines puis moulus et frits. Attention, l'ajvar peut être parfois très épicé (*ljuti*) !

► **Čevapčići** : petits cylindres de viande (hachée plusieurs fois) mélangée avec des oignons et grillée. Généralement accompagnés de pain et d'un assortiment de tomates, de concombres et d'oignons crus ou de frites. Comme en Serbie et en Bosnie-Herzégovine, c'est le plat typique par excellence, à midi comme à minuit. N'hésitez



© ALEXSKOPJE - SHUTTERSTOCK.COM

Ajvar.

pas à prendre une demie-portion (5 roulés de viande), tout à fait convenable pour nos estomacs occidentaux !

► **Kaćamak** : une purée de pommes de terre, de farine de maïs, de kajmak et de fromage à pâte dure. Un plat consistant et rustique. Celui de Kolašin possède la meilleure réputation. Plat typique de la Serbie également.

► **Cicvara** : purée composée des mêmes ingrédients que le *kaćamak* mais sans les pommes de terre.

► **Priganice** : beignets dorés servis avec du miel (en entrée, et pas en dessert).

► **Pljeskavica** : viande de bœuf et de porc présentée sous la forme d'un large et mince steak haché. Généralement servi avec un morceau de pain rond, des oignons crus et une salade de légumes frais. Peut être assaisonné de kajmak. C'est le hamburger des Balkans, accessible à toutes les bourses et surtout servi dans les restaurants comme dans les kiosques à même la rue jusqu'à tard dans la nuit !

HABITUDES ALIMENTAIRES

Composition des repas

► **Les soupes** : elles sont généralement servies en entrée du principal repas de la journée, c'est-à-dire celui du midi. Les Monténégrins font la distinction entre les soupes légères de légumes, appelées *supa* et les soupes épaisses composées de morceaux de viande/poisson, de bouillon et de riz ou de pâtes, désignées par le terme de *čorba*. Dans les bouches de Kotor, c'est le brodet qui est à l'honneur (soupe de poisson moins épaisse que la *čorba*).

► **Les salades composées** sont pour l'essentiel composées d'un mélange de tomates, concombres, oignons, poivrons et olives ou alors de chou cru coupé en fines lamelles. Que ce soit au restaurant ou chez eux, les Monténégrins en consomment quasiment à chaque repas, en accompagnement du plat principal (et non en entrée, comme on en a l'habitude en France). Toutefois, dans certains restaurants, on vous demandera de préciser à quel moment vous souhaitez votre salade.

► **Les fromages** : les Monténégrins n'ont pas l'habitude de manger des fromages « faits » comme en France. Ils consomment plus des fromages blancs de vaches en accompagnement ou des salades, alors qu'en entrée ou en apéritif

ils savourent le fromage fumé *Njeguški*, un des deux produits phares avec le jambon du même nom (la version monténégrine du jambon de Parme). Dans la partie centrale et méridionale du pays, les fromages sont parfois baignés dans de l'huile d'olive avant d'être consommés.

► **Les desserts** : les *baklavas* (feuilletés aux noix et à l'huile) et les *tulumbe* (morceaux de pâte de forme cylindrique frits et baignés de sirop) figurent parmi les desserts les plus répandus dans le pays et les plus fréquemment proposés dans les restaurants. Vous aurez aussi le plaisir de goûter, comme en Serbie, aux *gibanice*, sorte de feuilletés, que l'on décline aux myrtilles (sa *sljivama*) ou aux pommes (sa *jabukama*).

Les boissons

► **Les vins**. Le pays produit à la fois des vins rouges et des vins blancs. Le *vranac*, un vin rouge robuste avec une belle couleur rubis, est le plus réputé. Il est produit sur les pentes du lac de Skadar (Crmnica). Le *vranac pro corde*, qui contient une plus grande concentration de proanthocyanidols, aurait une action bénéfique sur le cœur. Le vin blanc *krstač*, lui aussi produit à Crmnica, est également un classique.

► **Les bières.** Les Monténégrins sont d'assez grands consommateurs de bières. La Nikšićko (de la ville de Nikšić), légère et ambrée, est la plus répandue. Elle est produite depuis 1896 et est servie, claire ou brune, en bouteille ou en pression.

► **Les alcools forts.** L'un des alcools forts les plus consommés est la *rakija*, un terme générique qui désigne l'eau-de-vie traditionnelle des Balkans. Le plus souvent à base de prunes (*šljivovica*) ou de raisins (*loza*), cette eau-de-vie incolore est bien souvent préparée de façon artisanale, par les familles elles-mêmes. Les anciens la consomment généralement avec un café, voire le matin le ventre vide ce qui assurerait la longévité. Celle commercialisée sous le nom de *krna* est un peu plus raffinée que la moyenne (elle est distillée dans un alambic en cuivre). Une autre est connue sous le nom de *crnogorski pravićenac*. *Medovina* est encore une eau-de-vie à découvrir. C'est une sorte d'hydromel très sucré et peu alcoolisé, consommé en apéritif ou en digestif. *Živjeli* (santé) !

► **Le café.** Il se boit en fin de repas comme à toutes les pauses de la journée. Résultat : les terrasses sont presque toujours pleines. Dans les familles et les *kafana* (cafés traditionnels), il est généralement servi à la manière turque dans de toutes petites tasses (*turska* ou *domaća*). Dans les grandes villes, l'espresso et les cappuccinos sont en revanche devenus la norme.

► **Jus de fruits.** Le jus de grenade (*sok od šipka*) est répandu dans le sud du pays. Les familles ont l'habitude de le confectionner elles-mêmes.

Njeguški pršut

Présent dans tous les bons établissements, mais aussi dans les foyers qui se respectent, ce plat typiquement monténégrin saura ravir vos papilles.

Spécialité venue du village de Njeguši, ce plat est constitué de fines lamelles de jambon fumé, servies avec un zeste d'huile d'olive et du citron. Son arôme très particulier, assez fort et parfumé, provient d'un mélange d'influences venues à la fois de la montagne et de la mer, qu'on ne peut retrouver que dans un pays comme le Monténégro. Son processus de fabrication s'étale sur une année entière. Après trois semaines de salaison avec du sel de mer, le jambon est fumé à la brise montagnaise pendant trois mois puis poussé à maturation quatre à cinq mois.

Ce *prosciutto* typique du climat monténégrin vous attend donc sur toutes les bonnes tables.

Les restaurants

Les restaurants servent pratiquement non-stop et il est généralement possible de se restaurer à tout moment de la journée. Tous les villes et villages abondent en petits restaurants (*kafana*), des fast-food et grill (*roštilj*) où l'on peut manger sur le pouce et pour trois fois rien des plats robotisés tels que pizzas, sandwichs, crêpes salées farcies, kebabs, *čevapčići*, blanc de poulet grillé et *pljeskavica*. De plus en plus nombreuses, les *konoba* sont des tavernes typiques de la côte que l'on trouve de plus en plus à l'intérieur du pays, souvent construites traditionnellement en pierres et en bois, avec des bancs au lieu des chaises, avec une grande cheminée au milieu appelée *ognjište*. On y sert une cuisine traditionnelle « *ispod sača* » (mijoté sous couvercle).

La capitale et l'ensemble du littoral comptent de très nombreux restaurants, mais peu sont haut de gamme (nous recommandons « *Čatovića Mlini* » à Morinj et « *Galion* » à Kotor). Notons aussi deux autres découvertes gastronomiques : « *Grand* » à Ulcinj et « *Vino Santo* » près de Tivat. La majorité des adresses du littoral et autour du lac de Skadar proposent sur leur carte des fruits de mer et du poisson frais. Celui-ci est en général frais et de bonne qualité. À l'intérieur du pays, et en particulier dans les zones montagneuses, les plats proposés par les restaurants sont généralement très simples mais élaborés à partir de produits locaux, frais et délicieux. Viandes grillées, truites, soupes, divers potages et assiettes de charcuterie et de fromage y forment l'essentiel des menus.

► **Les cafés traditionnels (*kafana*),** sont comme en Serbie une véritable institution. Depuis le XIX^e siècle, les *kafanas* sont des brasseries ouvertes de 6h du matin à minuit, où à toute heure on peut boire ou manger. Même si ils ont tendance à être moins fréquentés qu'auparavant, vous y trouverez une ambiance locale, parfois même agrémentée de musique si un groupe s'y produit. Les cafés modernes sont en revanche très nombreux et toujours très fréquentés, surtout par les jeunes.

► **Les prix :** si les restaurants du littoral sont un peu plus chers que ceux du reste du pays, leurs prix n'en restent pas moins raisonnables en comparaison de ceux pratiqués en Europe occidentale. Le prix moyen d'un repas avec boisson, plat et salade composée tourne aux environs de 10 €. Mais attention tout de même à la flambée des prix récente, sur la côte adriatique autour de Sveti Stefan, Budva et Kotor !

Il est à noter que le pain est quasiment toujours payant, si vous n'en souhaitez pas, il faut le préciser car il est servi automatiquement. Quant au pourboire, s'il n'est pas obligatoire, il est toujours apprécié.

Les Monténégrins ont l'habitude de laisser quelques pièces de monnaie, juste pour arrondir la note.

RECETTES

Balšića tava

► **Ingédients.** 1 kg de veau (sans os), 100 g de carottes, 100 g d'oignons, ½ bouquet de persil, une feuille de laurier, une pincée de sel, 3 œufs, 200 g de crème aigre (on peut la remplacer par de la crème fraîche à laquelle on aura ajouté du jus de citron), 5 dl de lait.

► **Préparation.** Couper la viande en morceaux (environ 2 morceaux par portion de 100 g) et la faire cuire avec les légumes. Saler et égoutter la préparation une fois cuite. La verser dans un plat beurré, puis la mettre au four pendant 8 à 9 minutes. Pendant ce temps, préparer la sauce avec les œufs, le lait et la crème. La verser sur la viande. Remettre la viande au four pendant 5 minutes. Enlever du four, parsemer de persil et servir dans des bols.

Ragoût de poisson à la mode de Kotor

► **Ingédients.** 1-1,5 kg de sprat (poisson proche du hareng) ou d'anchois, 500 g d'oignons, de l'huile d'olive, du vin blanc, du céleri, de l'ail, du persil, du sel, du poivre rouge.

► **Préparation.** Couper les oignons en lamelles et les faire cuire dans une poêle avec 2 dl d'huile d'olive jusqu'à ce qu'ils deviennent moelleux. Ajouter le céleri, le persil, le poivre rouge et l'ail. Déposer le poisson sur cette préparation et arroser de vin blanc. Faire bouillir puis laisser cuire à feu très doux environ deux heures.

Kaçamak

► **Ingédients.** 1 kg de farine de maïs, 2/3 kg de pommes de terre, kajmak, fromage à pâte dure, yaourt, sel.

► **Préparation.** faire cuire des pommes de terre dans de l'eau salée. Une fois cuites, les laisser dans leur eau, verser de la farine de maïs (1 kg de farine environ pour 2-3 kg de pommes de terre) dans la casserole et laisser cuire à feu doux pendant 30 minutes environ. Remuer régulièrement. Une fois cette pâte cuite, retirer l'eau restante et écraser les pommes de terre à la main pour en faire une purée. Dans un autre récipient, mélanger du kajmak et du fromage à pâte dure préalablement réduit en morceaux. Verser cette préparation sur la purée chaude et bien mélanger. Servir avec du yaourt.

Carpe à la poêle

► **Ingédients.** Une carpe de 2,5-3 kg, 2 kg d'oignons, 250 g de prunes séchées, 1 pomme acide, un coing, une petite cuillère de poivre rouge, 125 g de purée de tomate, une petite cuillère de sucre en poudre, 4 petites cuillères de vinaigre de vin, 3 petites cuillères de farine, 2 verres d'eau, 50 cl d'huile.

► **Préparation.** Couper la carpe en deux, la saler et la faire cuire à la poêle. Parallèlement, faire cuire les oignons coupés en lamelle dans de l'huile. Après environ 5 minutes de cuisson, ajouter l'un après l'autre la farine, le poivre rouge, la purée de tomates, les deux verres d'eau, les prunes (préalablement trempées dans de l'eau bouillante), la pomme et le coing coupés en petits morceaux, le sucre et le vinaigre. Saler autant que nécessaire. Quand la carpe est cuite, verser cette mixture dessus et mettre au four pendant environ une demi-heure.



Plats typiques du Monténégro.

JEUX, LOISIRS ET SPORTS

A la fois pays de montagnes et bordé par la mer, le Monténégro bénéficie d'un énorme potentiel en matière d'activités de plein air et de sports extrêmes. Les agences de voyages

spécialisées, les clubs et infrastructures y sont déjà bien développés et les amateurs de vacances sportives n'auront aucun mal à trouver leur bonheur.

DISCIPLINES NATIONALES

La folie du water polo

Le water-polo est le sport majeur au Monténégro. Enseigné dès le collège, le water-polo fait partie des pratiques les plus populaires. En effet, le long des 293 km de littoral, les jeunes et moins jeunes s'adonnent à ce sport spectaculaire et endurant lors de joutes aquatiques fortes en émotion.

Après la Serbie, le Monténégro est le pays le plus titré de ces vingt dernières années dans ce sport. L'équipe nationale masculine a remporté le Championnat d'Europe de 2008 et la Ligue mondiale de 2009, et est arrivée finaliste aux Championnats du monde 2013 et aux Championnats d'Europe 2016. De même, le club Primorac a remporté l'Euroleague en 2009 et le Waterpolo Akademija Cattaro, le trophée LEN en 2010.

Le football, bien évidemment, mais également le water-polo, le basket-ball et le handball, figurent en tête des sports collectifs les plus populaires et les plus pratiqués du pays.

► **Étant donné la taille moyenne des Monténégrins**, il n'est pas vraiment étonnant

que le basket-ball soit aussi apprécié des jeunes et, partout dans le pays, jusque dans les endroits les plus reculés, on peut voir des paniers de basket implantés au milieu d'un jardin ou d'un terrain vague. Le water-polo est aussi très pratiqué dans le pays. Ce sport est non seulement inscrit dans les programmes scolaires mais aussi l'occasion de joutes aquatiques endiablées, dès le mois d'avril, entre garçons de deux ports de pêche différents.

► **En handball**, la sélection monténégrine féminine remporte une médaille d'argent aux Jeux olympiques de Londres en 2012 et en décembre de la même année, elle est sacrée pour la première fois championne d'Europe, battant en finale la Norvège. Le club féminin de handball du ŽRK Budućnost Podgorica est vainqueur de la Ligue des champions en 2012 et 2015.

► **Parmi les loisirs populaires**, on peut citer la pêche, favorisée par de nombreuses associations locales. Quasiment toutes les villes de l'intérieur du pays possèdent leur association de pêche. Enfin, plus cocasse, les jeux de boule (*boćanje*) sont également appréciés dans les bouches de Kotor et dans les environs de Budva. Tivat, Herceg Novi, Budva, Kotor, mais également Podgorica, qui possèdent chacune leur propre terrain d'entraînement.

ACTIVITÉS À FAIRE SUR PLACE

Alpinisme

Bien que de dimension modeste, les montagnes du Monténégro présentent des terrains variés et peuvent faire l'objet de belles ascensions. Les alpinistes y trouveront de nombreux couloirs, cirques, aiguilles ainsi que des sommets aux formes parfois inhabituelles. Le massif du Durmitor, avec ses 48 sommets au-dessus de 2 000 m, constitue le centre de l'alpinisme monténégrin. C'est ici que s'élève le plus haut sommet du pays, le mont Bobotov

Kuk (2 522 m). Les massifs du Prokletije et du Komovi, proches de l'Albanie, peuvent eux aussi être l'objet d'ascensions intéressantes. À Kolašin, vous pouvez aller chez Explorer, l'agence touristique dont le propriétaire est instructeur d'alpinisme : www.explorer.co.me.

► **Principaux clubs d'alpinisme**. PSK Durmitor à Žabljak, PK Gorica ou PSK Komovi à Podgorica (www.komovi.org.me), PSK Javorak à Nikšić, PK Subra à Herceg-Novi (www.pksubra.me), PK Pestingrad à Kotor, PK Bjelascia à Kolašin, PK Prokletije à Plav.

Équitation

Le Monténégro ne possède pas beaucoup de clubs d'équitation (www.kutak.t-com.me/konjicki_klub, SKK Monténégro près de Podgorica : ☎ +382 67 505 198, Konjički Centar Budva : ☎ +382 69 727 849, Etno Selo : ☎ +382 67 209 049) et rares sont les agences à proposer cette activité. Pour une découverte du pays à cheval, se renseigner auprès de l'agence Vila Jelka ou Explorer à Kolašin ou Anitra à Nikšić. Ces agences proposent chacune des randonnées à cheval à travers le pays. On pourra faire des promenades en cheval dans la montagne à Njeguši ou sur la plage de sable à Ada Bojana (site naturiste) où l'on pourra également faire une promenade en calèche (compter environ 10 € pour une demi-heure ; le même prix pour 1h d'équitation).

Kayaking

L'agence Adventure Montenegro de Kotor s'est spécialisée dans cette activité et propose des forfaits intéressants pour des petits groupes : www.adventuremontenegro.com. Depuis 2012, la pratique récréative du kayak (version en eau plate) est proposée même sur le Lac de Skadar. Embarquement possible à Vranjina, Virpazar et Rijeka Crnojevića. Pour une descente en kayak dans les eaux vives, contactez le club Morača de Podgorica : www.kkmoraca.webs.com

Parapente

La pratique de ce sport au Monténégro est assez récente puisque la première compétition officielle de parapente a été organisée dans la première moitié des années 1990. Aujourd'hui, quelques clubs spécialisés et agences de voyages proposent cette activité et les amateurs pourront envisager, de mars à fin octobre, de beaux vols en tandem. Le site de décollage le plus réputé est celui de Brajići, situé à 760 m d'altitude (avec atterrissage sur la plage de Bečići). Un autre site intéressant est celui de Vrmac (550 m), entre Kotor et Tivat. Il faut signaler aussi Dizdara (850 m), au-dessus de Herceg Novi (atterrissages sur les plages d'Igalo ou de Zelenika), Vrsuta (1187 m), au-dessus de Sutomore, Buljarica (670 m) et, la cerise sur le gâteau, la montagne du Lovćen (1 660 m) avec atterrissage à Kotor (la vue sur les bouches est unique).

► **Les agences spécialisées dans les sports de plein air** Jelka Tours et Montenegro Explorer, toutes deux implantées à Kolašin, proposent également des vols en parapente.

Plongée sous-marine

La côte adriatique est bien évidemment propice à la pratique d'activités nautiques, notamment de la plongée. Les amateurs de plongée sous-

marine pourront ainsi trouver une dizaine de clubs très actifs à Ulcinj, Sveti Stefan et Bijela, entre autres. Outre la richesse de la flore et faune marine, le littoral monténégrin contient de nombreuses épaves de bateaux. On peut y trouver notamment un navire autrichien non loin d'Ulcinj, un autre navire autrichien datant de la Première Guerre mondiale près de Bar et un destroyer de la Seconde Guerre mondiale (le *Zenta*) près de Petrovac. Les bouches de Kotor, avec ses nombreuses grottes dans les falaises de calcaire, offrent également un beau terrain d'aventures. La profondeur moyenne y est d'une trentaine de mètres, la température de l'eau 15 °C l'hiver, salinité 36 ‰.

Rafting

Avec ses nombreuses rivières et ses neuf canyons, le Monténégro offre un terrain idéal pour la pratique du rafting et cette activité est déjà bien implantée dans le pays. Quasiment toutes les agences de voyages locales proposent des excursions en rafting dans le canyon de la Tara et quelques agences en ont même fait une spécialité. La rivière de la Tara étant relativement paisible, ces excursions sont accessibles à tous, même aux débutants. Le canyon de la Piva figure également sur la plupart des brochures des agences locales. Réputé dangereux, celui de la Morača est plus rarement proposé. La meilleure période est avril et mai à cause de la fonte des neiges, juin/juillet modéré, août/septembre : calme. L'agence Montenegro Adventures de Podgorica peut aider : www.montenegro-adventures.com ou encore Explorer ou Jelka Tours de Kolašin.

► **Pour connaître les coordonnées des agences proposant cette activité**, se référer au chapitre sur le parc national du Durmitor, Canyon de la Tara.

Randonnées

Essentiellement montagneux le Monténégro offre d'innombrables possibilités de randonnées, des plus faciles aux plus ardues. Le massif du Durmitor est la zone la plus fréquentée des randonneurs et aussi la plus facile d'accès. À partir de Žabljak, on peut y effectuer des randonnées d'une ou deux journées, dans de superbes paysages et ce, sans équipement particulier (du moins en juillet et en août). L'ensemble du massif est bien balisé et l'on peut trouver plusieurs cartes détaillées dans les boutiques et hôtels de Žabljak. Le CT-1, sentier transversal reliant les principaux massifs montagneux du pays d'est en ouest, peut faire l'objet d'un beau trekking (moins d'une semaine). D'une longueur totale de 120 km, il part de Veruša, près de l'Albanie, traverse le massif du Komovi, de Bjelasica, le parc de Biogradska Gora, pour se terminer à Žabljak, dans le parc du Durmitor.

Enfin, la transversale Orjen-Lovćen-Rumija traverse les chaînes du littoral, de l'Albanie à la frontière croate. D'une longueur totale de 138 km et divisé en six sections, ce chemin de randonnée a été dessiné par l'Association monténégrine des montagnards avec le support des clubs locaux de montagne. Magnifiques chemins, presque toujours en altitude, cette « route » ne présente pas de difficultés importantes et, avec un peu d'entraînement, est accessible à tous.

D'une manière générale, tous ces chemins sont très bien balisés (ronds, rouges et blancs) signalés depuis les routes par des panneaux verts (« *planinska staža* ») pour les grands sentiers et de petits panneaux jaunes (avec les temps théoriques) depuis les petites routes en altitude. Très dynamiques, les associations locales de randonnée vous aideront et vous pourrez même les accompagner dans leurs sorties. Leurs coordonnées figurent dans les pages des localités concernées. Une agence familiale de Kotor propose de forfaites intéressantes : www.adventuremontenegro.com. Une autre, Rams travel de Bijelo Polje, a traduit son site en français : www.ramstravel.co.me. Enfin, des sites Internet essentiels sont disponibles en français et vous aideront à choisir votre itinéraire sans risque de se perdre : www.terdav.com/ps-montenegro – www.labalaguere.com/randonnee-montenegro.html – www.chamina-voyages.com – www.nomade-aventure.com – www.alibert-trekking.com

les côtes interminables peuvent tout à fait parcourir le pays à vélo. Quelques agences de voyages, notamment à Žabljak (Summit) et Kolašin (Explorer et Vila Jelka), proposent par ailleurs des excursions en vélo tout-terrain.

Certes, pratiquer le VTT au Monténégro suppose un peu d'entraînement et une bonne condition physique car étant donné le relief, c'est sportif ! Mais le jeu en vaut la chandelle. En plein développement, ce sport, plus que de la balade ici, se structure. Et si de plus en plus d'agences proposent la location de vélos, des circuits ont été créés et balisés. En l'occurrence 17 circuits, du nord au sud, pour un total de 1 700 kilomètres, que l'on peut tronçonner à sa guise. Pour en avoir un aperçu, un dépliant est disponible dans les offices de tourisme. Les départs sont signalés par les mêmes panneaux jaunes en montagnes que pour la randonnée à pied, avec des pictogrammes « vélo » lorsque celle-ci est accessible en vélo. Pour bien préparer son itinéraire, plusieurs sites s'y consacrent : www.biketours.com/montenegro – www.spiceroads.com/tours/montenegro – www.responsible-travel.com – www.hookedoncycling.co.uk/cycling-montenegro

► **A noter que le site national du tourisme** (www.montenegro.travel) propose les routes détaillées et même les points GPS des parcours. Avec cette technologie, plus possible de se perdre...

Voile et planche à voile

Presque toutes les villes du littoral possèdent au moins un club de voile et/ou de planche à voile. Ada Bojana, près d'Ulcinj, est connu pour ses conditions météorologiques particulièrement favorables à la pratique de la planche à voile et du kitesurf.

Vélo / VTT / Mountainbike

Le relief du pays, l'état des routes, leur étroitesse et l'imprudence de certains conducteurs locaux ne facilitent pas ce genre de déplacement. Malgré cela, ceux qui ne craignent pas

Le ski en plein boom au nord du Monténégro

Même si cela n'a rien à voir avec les stations des Alpes, le ski au Monténégro offre plusieurs avantages : des prix très abordables, peu de monde sur les pistes et des possibilités très nombreuses de ski hors piste.

Les principales stations de ski du Monténégro sont situées dans les massifs de Durmitor et de Bjelasica. Les trois stations les plus importantes sont Kolašin, à 40 km de la capitale, Žabljak au nord du pays et enfin Vučje à 20 km de Nikšić : ces trois stations sont assez bien aménagées, mais encore assez modestes, avec quelques pistes pour chacune d'elles. Vous pourrez aussi skier dans deux stations secondaires que sont Lokve à 15 km de Berane, ou encore Turjak, à quelques kilomètres de Rožaje. Si le nombre de pistes y est relativement limité, la neige n'y fait en revanche quasiment jamais défaut. Les plus expérimentés pourront pratiquer des randonnées à ski de fond en hiver et parfois jusqu'au printemps dans le Durmitor, à Bjelasica ou encore dans le massif du Komovi. Le snowboard a fait son apparition récemment dans le Durmitor et les amateurs de ce sport trouveront un club à Žabljak (seconde station après Kolašin).

Les autorités comptent développer ce sport avec un plan prévoyant pour 2020 250 kilomètres de pistes en tout, avec Kolašin 1650 et le nouveau triangle Mojkovac-Bijelo Polje-Berane sur le massif de la Bjelasica.

ENFANTS DU PAYS

Marina Abramović

Artiste contemporaine faisant partie du courant artistique de l'Art corporel, d'origine monténégrine née en 1946 à Belgrade. En 2011, elle a représenté le Monténégro à la Biennale de Venise avec un projet « Marina Abramović Community Centar Obod Cetinje ». Son idée c'est de réhabiliter le complexe de l'usine Obod, fermée il y a longtemps, et de le transformer en centre culturel multidisciplinaire couvrant des domaines variés : film, théâtre, danse, production vidéo, musique, opéra... Elle a collaboré avec Lady Gaga et Jay-Z.

Rambo Amadeus

Né en 1963, ce musicien fait partie des figures emblématiques de la scène musicale alternative des Balkans. Installé depuis longtemps en Serbie mais originaire du Monténégro (Kotor), il est l'auteur de plus d'une dizaine d'albums au style éclectique combinant rock, jazz, rap et techno. Artiste complet, à la fois guitariste, auteur, chanteur, comédien, compositeur et leader de groupes des plus atypiques, il s'est rendu célèbre par ses paroles provocantes, souvent satiriques et ses actes imprévisibles, qui ont fait de lui un personnage culte. Rambo Amadeus, de son vrai nom Antonije Pušić, est également ambassadeur de l'Unicef pour le Monténégro.

Milo Đukanović

Né en 1962 à Nikšić dans une famille de la classe moyenne supérieure, Milo Đukanović est l'une des figures politiques les plus importantes de ces dernières années. Réformiste et pro-européen convaincu, il est considéré comme le père de l'indépendance du pays depuis le référendum du 21 mai 2006 qui a vu la victoire des indépendantistes. Membre dès 1979 du Comité central de la ligue communiste de la défunte Yougoslavie, il fait ses études à la faculté d'économie de Titograd où il obtient, en 1986, un diplôme en tourisme. Parallèlement à ses études, il progresse rapidement dans l'appareil du Parti et est nommé secrétaire de la présidence du Comité central en 1989. Élu député lors des premières élections législatives en 1990, il devient une année plus tard le plus jeune Premier ministre européen à l'âge de 29 ans. Président du Monténégro de février 1998 à novembre 2002, puis de nouveau Premier ministre de janvier 2003 à octobre 2006 et de nouveau de février 2008 à décembre 2010, Milo Đukanović a longtemps soutenu Slobodan Milošević avant de rompre avec le président serbe

en 1997. A partir de la chute de Milošević et jusqu'à l'indépendance du Monténégro, reconnue en juin 2006, il bataille pour l'indépendance au détriment de la Serbie. En juin 2006, il se nomme ministre de la Défense, ce qui lui vaut un concert de critiques de la part de différentes ONG. Homme d'affaires et politicien, considéré comme l'homme fort du Monténégro (même s'il n'est pas seul) ses détracteurs l'accusent d'avoir fait du pays sa propriété privée. Il est en outre poursuivi depuis 2003 par le procureur du tribunal de Naples pour trafic illicite de cigarettes.

Mais fin politicien, il est incontournable et après avoir abandonné Milošević, il a accueilli les réfugiés albanais chassés par l'armée serbe au Kosovo en 1999, geste apprécié des Européens. Le 4 décembre 2012, il devient de nouveau le Premier ministre monténégrin. C'est le dirigeant européen demeuré le plus longtemps au pouvoir après le président de la Biélorussie Alexandre Loukachenko.

Dado Đurić

Peintre né à Cetinje en 1933, il fut l'un des plus importants représentants de la peinture figurative contemporaine. Installé en France depuis l'âge de 23 ans, il mourut en 2010 à l'hôpital de Pontoise. Il est enterré à Košćele, près de Rijeka Crnojevića. Comparé par de nombreux critiques à Dali et à Chagall pour sa contribution au surréalisme, il fut très proche de Jean Dubuffet. Il existe une monographie sur son œuvre : *Dado, l'univers sans repos* publié par l'historien d'art Alain Bosquet. Dans son pays natal, on peut voir quelques-uns de ses premiers travaux au musée d'Art national de Cetinje et dans la galerie Atelier Dado.

Predrag Mijatović

Predrag Mijatović est l'un des footballeurs monténégrins les plus connus. Joueur essentiel des années 1990, il a notamment donné la Coupe d'Europe des Champions au Real Madrid en marquant le but de la victoire. Né à Podgorica en 1969, il a entamé sa carrière dans l'équipe de Podgorica avant de rejoindre la fameuse équipe du FK Partizan de Belgrade en 1989. Au Valence FC de 1993 à 1996, puis au Real Madrid de 1996 à 1999, il a achevé sa carrière de joueur professionnel en 2002 dans l'équipe italienne de Fiorentina. Après avoir occupé les fonctions de directeur sportif du Real Madrid de 2006 à 2009, il a travaillé pour le club anglais de Chelsea et conseille le club d'Anzhi Makhachkala.

Ljiljana Raičević

Ancienne conseillère municipale indépendantiste de la capitale monténégrine, Ljiljana Raičević, née en 1947, est une féministe d'une cinquantaine d'années très connue dans le pays. Après avoir créé une ligne de SOS téléphonique pour les femmes victimes de violences domestiques en 1995, puis un foyer d'accueil pour ces femmes, elle a ouvert en 2000 une maison sécurisée destinée aux femmes victimes de trafic sexuel. En 2002, elle réussit à faire trembler le pouvoir monténégrin lorsqu'une jeune femme moldave, qui avait trouvé refuge dans son foyer, décide de témoigner. Ce témoignage conduira, en novembre 2002, à l'arrestation de l'adjoint au procureur de la République accusé de participer à un vaste réseau de proxénétisme. Depuis, elle ne cesse d'œuvrer pour la protection des femmes victimes de violences conjugales ou de réseaux de proxénétisme. Outre une aide médicale et juridique, elle sensibilise l'opinion et les pouvoirs publics au sort de ces jeunes femmes. Première femme du Monténégro à se voir décerner le titre de « Personnalité de l'année » par le magazine serbe *Vreme* en 2003, elle a reçu en 2006 le prix Ginette Sagan attribué par la branche américaine d'Amnesty International.

Dejan Savičević

Né le 15 septembre 1966 à Podgorica, Dejan Savičević est considéré comme l'un des plus grands footballeurs yougoslaves des années 1990. Il entame sa carrière professionnelle en 1982 au club Budućnost, l'un des deux clubs de la capitale monténégrine, Podgorica, avant d'intégrer le prestigieux club serbe « L'étoile rouge de Belgrade » en 1988 avec lequel il remporte une Coupe Intercontinentale, trois championnats de Yougoslavie consécutifs et la Ligue des Champions de 1991. Cette même année, il est élu deuxième Ballon d'Or (meilleur joueur européen) derrière Jean-Pierre Papin puis entre dans l'équipe italienne du Milan AC où il restera jusqu'en 1999. Vice-président de la Fédération de football de Serbie-et-

Monténégro pendant plusieurs années, il est, depuis 2006, c'est-à-dire l'indépendance de son pays, le président de la Fédération de football du Monténégro.

Ivo Vizin

Le plus célèbre des marins (1808-1868), né à Prčanj dans une famille d'Istra (Croatie). Il a été le premier Slave à avoir traverser le monde avec son voilier *Splendido*, long de 30 m. En 1852 il partit du port d'Antwerpen et arriva en Extrême-Orient l'année suivante. Pendant neuf ans, il traversa les 100 miles nautiques. A son retour, il reçut des mains mêmes de l'empereur Franz Joseph la plus haute décoration navale autrichienne, un drapeau blanc orné d'un aigle noir. Ivo Vizin est le seul marin à avoir reçu cette distinction. Celle-ci est visible dans la sacristie de l'église Bogorodičin Hram à Prčanj.

Filip Vujanović

Né à Belgrade en 1954 mais se considère comme un enfant de Nikšić. Il fut élu président du Monténégro en mai 2003. Après des études secondaires dans cette ville, il a achevé des études de droit à l'université de Belgrade en 1977. Juriste auprès de la première Chambre du tribunal de Belgrade puis conseiller technique auprès du parquet de Belgrade, il décide de rentrer au Monténégro en 1980 où il devient, deux années plus tard, le plus jeune avocat du pays. En 1989, il est élu à la tête de la Chambre des avocats du Monténégro. Il se consacre intensivement à son métier d'avocat jusqu'en 1993, date à laquelle il est nommé ministre de la Justice par le président d'alors, Momir Bulatović. Resté ministre de la Justice jusqu'en 1995, puis nommé ministre de l'Intérieur en 1996 et 1998, il devient Premier ministre en 1998 et est reconduit à cette charge en 2001. En mai 2003, il devient président du pays avec 63 % des suffrages. Il demeure en fonction après l'indépendance du pays en 2006 et est réélu à ce poste le 6 avril 2008. Il a remporté la nouvelle élection présidentielle le 7 avril 2013.

PODGORICA



Rivière Morača à Podgorica.

© STÉPHAN SZEREMETA

PODGORICA

[Подгорица]



Histoire

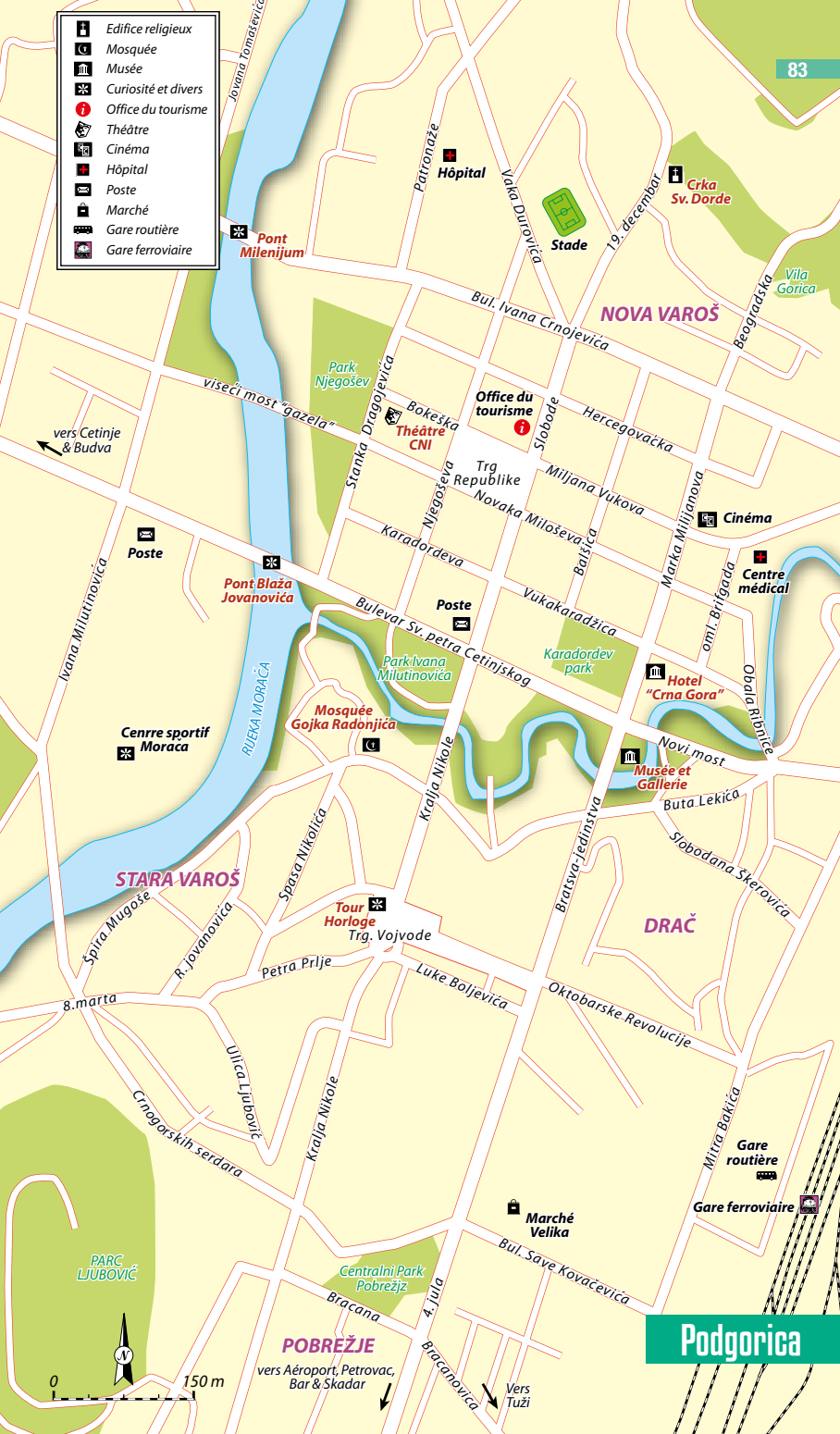
Située au croisement de plusieurs routes importantes, la région de Podgorica fut habitée dès la Préhistoire. La tribu illyrienne des Labeati y fonda une forteresse (Medun) à une dizaine de kilomètres de l'actuelle capitale aux III^e et IV^e siècles av. J.-C puis, plus tard, une autre tribu illyrienne, celle des Docleati, s'y établit à son tour et fonda la cité de Duklja. Située à un peu moins de 4 km de la ville actuelle, cette cité est considérée comme l'ancêtre de Podgorica. Lorsque les Romains arrivent dans la région, ils décident d'y établir une nouvelle ville, Birziminium. Érigée au confluent de deux rivières (Ribnica et Morača), cette ville devient un centre d'échanges commerciaux sur la route caravanière reliant l'actuelle Shkodra, au nord de l'Albanie, et Neroni (aujourd'hui Vid), en Croatie. La découverte des ruines d'un aqueduc romain long de 6 km témoigne de l'importance du site : cet aqueduc partait des sources de la Ribnica pour se diriger vers la ville d'aujourd'hui. Après la chute de l'Empire romain, le destin de la ville est inconnu. On sait seulement que la région fut frappée

par un tremblement de terre au VI^e siècle apr. J.-C, puis ravagée par les barbares et les tribus slaves. Ces derniers finissent par s'établir dans la région et nomment leur ville Ribnica, d'après la rivière du même nom. Le nom de Podgorica (littéralement « sous la colline de Gorica ») n'est mentionné pour la première fois qu'en 1326. Les Turcs, qui occupent la ville à partir des années 1470, en font une place forte et un centre de commerce important. Délivrée des Turcs en 1878, la ville est cédée au Monténégro à la suite du congrès de Berlin. Elle se développe alors à vive allure et accueille ses premières entreprises d'envergure nationale. Entre les deux guerres, la ville compte quelque 13 000 habitants. Occupée par les Autrichiens pendant la Première Guerre mondiale (de 1916 à 1918), elle est quasiment rayée de la carte durant la Seconde Guerre mondiale. Bombardée à plus de 70 reprises, elle paie un lourd tribut avec plus de 4 000 victimes. Libérée en décembre 1944, elle devient, deux ans plus tard, la capitale du pays et prend le nom de Titograd (la ville de Tito). Elle reprendra son nom originel, Podgorica, en avril 1992.

Les immanquables de Podgorica

- ▶ **Stara Varoš**, avec sa tour-horloge du XVIII^e siècle (Sahat-Kula) et ses mosquées.
- ▶ **L'église de Sveti Djordje** (IX^e siècle).
- ▶ **Le pont Vezirov** (le plus vieux de la ville) sur la rivière Morača.
- ▶ **Les bains turcs**, au bord de la rivière Ribnica.
- ▶ **Kuslevova Kuća** (début du XX^e siècle) au bord de la Ribnica, la maison appartenant à Kuslev (un dentiste royal, le tout premier de la ville), aujourd'hui transformée en musée.
- ▶ **La résidence du Roi Nikola** (musée et galerie Petrović).
- ▶ **Le parc de Gorica**, pour une promenade ombragée dans le parc éponyme de Podgorica.
- ▶ **Les ruines de Duklja**, une ancienne cité romaine située à quelques kilomètres seulement de la capitale.
- ▶ **Le monastère Dajbabe** (datant de 1897).
- ▶ **Medun**, la forteresse illyrienne.
- ▶ **Embarquer à bord du train Podgorica-Bijelo Polje** et s'offrir une balade vertigineuse à travers les montagnes du pays.

-  Edifice religieux
-  Mosquée
-  Musée
-  Curiosité et divers
-  Office du tourisme
-  Théâtre
-  Cinéma
-  Hôpital
-  Poste
-  Marché
-  Gare routière
-  Gare ferroviaire



La ville aujourd'hui

Désignée capitale du pays en 1946, en remplacement de Cetinje, Podgorica est le centre administratif et économique du pays. Installée au confluent de deux rivières (Morača et Ribnica), elle s'étend, comme son nom l'indique, « au bas des montagnes », et dans une vaste vallée qui se transforme en véritable fournaise dès l'été venu. Les cinq rivières qui la traversent contribuent au charme de cette ville très ancienne, au passé riche de plusieurs cultures. Quasiment rayée de la carte lors de la Seconde Guerre mondiale, elle offre aujourd'hui le visage d'une ville principalement moderne avec ses larges avenues rectilignes, ses blocs d'habitations en béton typiques des années d'après-guerre, ses ponts, ses restaurants, ses hôtels et ses quelques galeries commerciales. On y trouve un grand nombre de parcs et de verdure. De taille encore très modeste dans la période de l'entre-deux-guerres, où elle ne comptait alors qu'une vingtaine de milliers d'habitants, elle a connu un développement économique important à partir des années 1950 et continue aujourd'hui de croître à vive allure. Ses anciens grands hôtels étatiques ont été privatisés et transformés en établissements haut de gamme. Un peu partout, des centres commerciaux et d'affaires sont en cours de construction, donnant à la ville

un visage chaque jour un peu plus occidental. La diversité des styles architecturaux que l'on peut voir dans la capitale monténégrine reflète son histoire mouvementée. Des blocs résidentiels brutalistes de l'époque communiste, typiques des villes du bloc de l'Est, furent érigés dans les quartiers de la rive droite de la Morača. Afin de créer une capitale moderne, la ville se dote aujourd'hui de nouveaux squares, parcs et monuments. Les principaux monuments de la ville moderne, encore en mutation, incluent la cathédrale orthodoxe de la Résurrection du Christ, édifiée en 1993 et le pont du Millénium, inauguré en 2005.

Ville étouffante en été et d'aspect un peu froid au premier abord, Podgorica manque d'espaces de stationnement. Elle n'en reste pas moins une ville à taille humaine, où il est agréable de déambuler la soirée venue dans les quelques rues piétonnes bordées de multiples cafés toujours bondés. L'avenue principale, Ulica Slobode, se transforme elle aussi en rue piétonne chaque début de soirée.

Très pratique comme point de départ de votre visite, Podgorica est à 7 km de l'aéroport international, 40 km des premières pistes de ski et à moins d'une heure des plages de la côte. Mais après sa visite, précipitez-vous à la découverte du reste du pays, plus authentique et plus chaleureux.

QUARTIERS

Situé de part et d'autre de la rivière Ribnica, le cœur de la ville, séparé en deux quartiers, Nova Varoš et Stara Varoš, s'étend sur une superficie restreinte et peut être aisément parcouru à pied.

Nova Varoš (Нова Баровш) ★

Sur la rive nord de la rivière Morača, Nova Varoš (« le nouveau faubourg », construit après la Seconde Guerre mondiale) désigne le quartier au nord du boulevard Svetog Petra Cetinjskog et de la rivière Ribnica autour de la place de la République où se trouvent la plupart des boutiques sur de larges avenue. Il abrite les principaux édifices gouvernementaux ainsi que les rues commerçantes et la plupart des restaurants, cinémas, hôtels. Il s'arrête au stade de football à côté de l'église Sveti Đorđe incluant la rue Slobode. Nova Varoš c'est aussi tout ce qui est après le pont Blaža Jovanovića. En pleine expansion, cette partie Ouest de la capitale, connue sous le nom de Preko Morače (« sur l'autre rive de Morača ») a vu émerger au cours de ces dernières années de nombreuses nouvelles constructions, donnant au secteur des allures de quartier d'affaires.

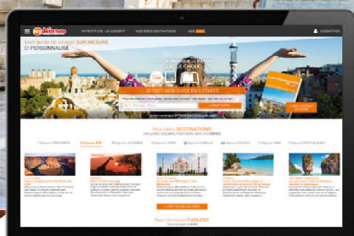
Stara Varoš (Стара Баровш) ★★

Juste en face de Nova Varoš, sur l'autre rive, le « vieux faubourg », dominé par une tour-horloge longue de 16 m, se distingue des autres quartiers de la ville par ses maisons basses et ses vieilles ruelles. Stara Varoš désigne le quartier au sud après le boulevard Svetog Petra Cetinjskog et de la petite rivière Ribnica. Quelques ruelles et quelques maisons situées entre la rivière de Morača et la rue Kralja Nikole, c'est tout ce qui est resté de Podgorica de l'époque ottomane.

Ici, autour de la place Vojvode on peut flâner dans des ruelles parmi les vieilles maisons basses en pierre et faire une halte dans un des restaurants traditionnels (celui de « Pod Volat » est un excellent rapport qualité/prix) ou bien visiter les mosquées : Gofka Radonjića, Osmanagića et Glavatovića. Aujourd'hui on tente de réhabiliter ce vieux faubourg avec espoir d'en faire une attraction touristique. Ce pourquoi, on rénove à tour de bras en lui redonnant son cachet rustique voir même oriental parfois.

PARCE QUE VOUS ÊTES
UNIQUE...

... VOUS RÊVIEZ D'UN GUIDE
SUR MESURE



Notre voyage de noces
en Asie

Bangkok - Bali - Hanoi



Road Trip
en Chine



A VOUS DE JOUER !

my  **petitfute**
mon guide sur mesure

WWW.MYPETITFUTE.COM

SE DÉPLACER

L'arrivée

Avion

■ ADRIA AIRWAYS / OKI AIR

Ivana Vujoševića 46

☎ +382 20 241 154

www.adria.si

okiair@oki.me

Bureau ouvert en semaine de 8h30 à 18h, le samedi de 9h à 14h.

Vols de Paris vers Ljubljana, puis vers Podgorica.

► Autre adresse : A l'aéroport de Podgorica.

☎ & Fax : +382 20 653 074, Portable : +382 67 241 154. 2 heures avant le départ et 30 minutes après le départ.

■ AÉROPORT DE PODGORICA

(AERODROM – АЕРОДРОМ)

Aerodrom Podgorica

☎ +382 20 444 244

www.montenegroairports.com

info@apm.co.me

Inauguré en 2006, le nouvel aéroport international de Podgorica, aussi connu sous le nom d'aéroport de Golubovci, est situé à 7 kilomètres de la ville. Il possède, entre autres commodités, un guichet de retrait automatique bancaire et deux boutiques de souvenirs dans le hall d'entrée ; mais surtout, juste en face de la porte d'entrée à votre arrivée, une petite dizaine de bureaux de location de voitures côte à côte, qu'il ne faut pas hésiter à mettre en concurrence. Le parking de l'aéroport est très pratique et de petite taille, vous ne perdrez pas de temps pour le déchargement des bagages (60 centimes/heure).

► **S'y rendre.** En voiture du centre-ville, prendre la direction de Petrovac Na Moru et du lac de Skadar (l'aéroport n'est pas indiqué depuis le centre-ville). Aucun transport public ne desservant l'aéroport, les voyageurs non véhiculés n'ont d'autre choix que de s'y rendre en taxi. Compter environ 20 € avec les taxis non équipés de compteur, environ 5-10 € avec les taxis équipés de compteur.

■ AUSTRIAN AIRLINES

Golubovci Airport Podgorica

☎ +382 20 653 350

www.austrian.com

office.tgd@austrian.com

Bureau ouvert en semaine de 8h à 16h, le weekend de midi à 15h.

Vols de Paris à Podgorica via Vienne.

■ MONTENEGRO AIRLINES

Bulevar Svetog Petra Cetinskog 130

☎ +382 20 405 545

www.montenegroairlines.com

booking@montenegroairlines.com

Certains vols sont directs vers Paris, sinon compter une ou deux escales.

► Autre adresse : Guichet à l'aéroport de Podgorica : ☎ + 382 20 445 105 et

☎ + 382 67 624 524.

Train

■ GARE FERROVIAIRE (ŽELEZNIČKA STANICA – ЖЕЛЕЗНИЧКА СТАНИЦА)

Trg golootočkih žrtava 13

☎ +382 20 441 403

www.zicg.me

sefkabineta.id@zicg.me

Site internet en anglais et allemand. Pour les horaires des trains, chercher « red vožnje ».

La gare ferroviaire (železnička stanica) est située à 15-20 minutes de marche de la place de la République, au bout de la rue faisant face à la vieille tour-horloge. Des bus urbains vont dans le centre. La principale voie de chemin de fer du Monténégro relie Bar, sur la côte, à Belgrade en Serbie, sur une longueur de 476 km. Les villes desservies sont : Bar, Sutomore, Podgorica, Kolašin, Mojkovac, Bijelo Polje (des trains locaux s'arrêtent aussi à Virpazar et encore quelques villages dont une station Aerodrom à 800 m de l'aéroport), tout comme Danilovgrad et Nikšić sur la nouvelle ligne. Le trajet du train Podgorica-Bijelo Polje est l'occasion d'un circuit vertigineux à travers les magnifiques montagnes monténégrines.

Bus

■ GARE ROUTIÈRE (AUTOBUSKA STANICA – АУТОБУСКА СТАНИЦА)

Trg golootočkih žrtava 1

☎ +382 20 620 430

www.busterminal.me – info@intours.me

Site internet traduit en anglais.

Située juste à côté de la gare ferroviaire, la gare routière de Podgorica est dotée d'une consigne à bagages (*garderoba*), ce qui peut être utile si l'on souhaite ne passer que quelques heures dans la capitale. L'achat des billets se fait aux guichets juste avant l'embarquement. Distributeur Visa/Maestro/Master et American Express.

► **Pour Bar** : une vingtaine de bus de 2h40 à 19h50.

► **Pour Budva** : 50 bus de minuit à 22h30.

- **Pour Cetinje** : 40 bus jusqu'à 22h35.
- **Pour Dubrovnik (Croatie)** : 6h.
- **Pour Kotor** : 30 bus de minuit à 22h35.
- **Pour Rožaje** : 15 bus de minuit à 23h00.
- **Pour Žabljak (Durmitor)** : Environ 5 bus par jour.

Voiture

■ AVIS

Aéroport de Podgorica

☎ +382 20 653066

www.avis.fr

Comptez entre 15 et 25 € pour une citadine en haute saison, moins de 15 € hors saison. Si vous réservez directement sur le site www.carigami.fr, les prix peuvent descendre en dessous de 10 € par jour.

Situé en face de la sortie à votre arrivée en avion, ce loueur très dynamique vous trouvera rapidement une voiture à votre goût et surtout dans vos budgets. Un service rapide et de toute confiance.

■ DELTA CAR

Gojka Radonjića 31

☎ +382 67 040 800

www.rentacar-delta.com

reservations@rentacar-delta.com

Ce loueur, serviable et professionnel, a déjà une bonne réputation auprès des touristes francophones. Livraison de véhicules dans tout le pays et à tout moment. À partir de 25 € par jour hors saison pour un nouveau Renault Twingo ou Suzuki Splash. Le kilométrage est illimité et toutes les taxes sont incluses. Réservation en ligne recommandée, réponse par mail ultra-rapide.

- **Autre adresse** : À l'aéroport de Podgorica.

■ D&T COMPANY

Njegoševa 198

HERCEG NOVI (ХЕРЦЕГ НОВИ)

☎ +382 69 076 056

www.dntcompany.me

info@dntcompany.me

- 20 % sur les prix en basse saison.

Un loueur à taille humaine, sérieux et professionnel, disposant d'une quinzaine de véhicules parmi lesquels des Twingo proposées à 35 € par jour pour une location de 3 à 5 jours. Assurance au tiers incluse. Livraison gratuite aux hôtels de la région et aéroport si location de plus de 3 jours.

■ IDEAL RENT A CAR

Aéroport de Podgorica

☎ +382 69 888 777

www.idealcar.me – idealcar@t-com.me

Bureau à l'aéroport de Podgorica ouvert de 8h à 20h mais livraison gratuite 24h/24. Pour info, la compagnie a une succursale à l'aéroport de Tivat.

Location de voitures en excellent état (âge moyen un an et demi) depuis 2007. Une quinzaine de modèles aux prix attractifs à partir de 18 € pour une Toyota IQ selon la période de location. Assurance tout risque comprise, kilométrage illimité. Adresse fiable.

■ MERIDIAN

Bulevar Džordža Vašingtona 85

☎ +382 20 234 944

www.meridian-rentacar.com

office@meridian-rentacar.com

Ouvert tous les jours de 8h à 20h (à l'aéroport sur demande en fonction des vols). Réservation en ligne conseillée.

Vous trouverez certainement ici des véhicules adaptés à votre budget car ce loueur, le plus grand du pays, propose en plus des prix compétitifs (de 26 € par jour pour un Hyundai Atos à 84 € pour un Hyundai Santa Fé). Le prix de la location comprend un kilométrage illimité et la TVA est incluse. Siège bébé sur demande. Prix attractifs au-delà de 7 jours de location.

- **Autre adresse** : Aéroport de Podgorica :

☎ +382 69 316 666

■ **MERIDIAN**

Jovana Tomaševića 30

BAR (BAP)

☎ +382 30 314 000

www.meridian-rentacar.com

office@meridian-rentacar.com

Agence sérieuse et professionnelle, ouverte toute l'année de 8h à 20h.

Loueur local de référence. Vous trouverez des véhicules adaptés à votre budget car ce loueur propose des prix compétitifs (de 25 € par jour à 85 € par jour selon la durée de location et le type de voiture). Les prix, plus attractifs au-delà de 4 jours de location, comprennent un kilométrage illimité et la TVA est incluse. Siège bébé sur demande. Réservation en ligne conseillée.

► **Autres adresses :** MERIDIAN BUDVA :

☎ +382 69 060525 (+Viber) • MERIDIAN

PODGORICA : ☎ +382 69 316 666 (+Viber) •

MERIDIAN TIVAT : ☎ +382 69 060 525 (+Viber)

En ville**Bus**

La ville de Podgorica dispose d'un réseau de transports en commun. Le prix d'un ticket de bus que l'on achète dans le bus est de 0,40 € (une des rares villes où le prix du ticket de transport a baissé).

Taxi

Les taxis à Podgorica sont plutôt bon marché (0,40 €/km) par rapport au prix des tickets de bus. (tarif minimum = 1€). Ils sont principalement stationnés entre la poste centrale et l'hôtel Hilton, près de la gare ferroviaire et près

de la place de la République. Pour éviter des arnaques, voici à titre indicatif les principales compagnies (24h/24) :

■ **CITY TAXI**

☎ 19711

☎ +382 67 019 711

■ **HALO TAXI**

☎ 19700

■ **PEUGEOT TAXI**

☎ 19723

■ **RED TAXI**

☎ 19714

☎ +382 67 319 714

www.redtaxi.me – info@redtaxi.me

Voiture

Dans le centre de Podgorica, le stationnement est difficile, à la fois parce que les habitants se garent en épingle de façon totalement anarchique, et en même temps parce qu'il y a très peu de places dans les rues. Donc n'hésitez pas une seconde et optez pour des parkings publics payants. Ils sont assez nombreux et indiqués comme en France par des panneaux bleus ; situés soit sur un niveau, soit souvent dans des immeubles dédiés, à trois ou quatre étages. Comptez 0,50 € de l'heure.

■ **STATION ESSENCE PETROL 24/24**

Bulevar Mitra Bakića ☎ +382 20 624 978

Non loin de la gare ferroviaire pour ne pas dire en face.

Distributeur de billets, lavage manuel, service fax, bar, snack, aire de jeux pour les enfants, accès handicapés, toilettes.

PRATIQUE**Tourisme – Culture**■ **GRAND TRAVEL MONTENEGRO**

19 decembra 5 ☎ +382 20 291 100

www.grand.me – grand@grand.me

Ouvert du lundi au samedi de 8h à 20h.

Ici, on parle français (demander Sreten). Agence réceptive située au bout de la rue Slobode et puis à gauche jusqu'au stade municipal. Organise des excursions, fournit des hébergements. La location de véhicules et les transferts font partie des activités de la maison. Ses partenaires à l'étranger lui donnent une certaine renommée dans la région.

■ **MONTENEGRO ADVENTURES**

Jovana Tomaševića 35 ☎ +382 20 208 000

www.montenegro-adventures.com

info@montenegro-adventures.com

Ouvert du lundi au vendredi de 8h à 16h, le samedi de 9h à 15h.

Si vous aimez la nature, la culture, le tourisme actif, le contact avec la population locale, cette jeune agence qui a le vent en poupe est pour vous. Cette équipe compétente propose des hébergements, des excursions, du sport extrême sur mesure dans tout le pays. A voir les forfaits proposés, on ne risque pas de s'ennuyer !

■ **MOUNTAINEERING ASSOCIATION OF MONTÉNÉGRÓ (PLANINARSKI SAVEZ CRNE GORE – ПЛАНИНАРСКИ САВЕЗ ЦРНЕ ГОРЕ)**

Bracana Bracanovića 68/c

☎ +382 20 622 220

www.pscg.me – info@pscg.me

Ouvert du lundi au vendredi de 10h à 15h.

Association de montagnards pour les sports et les activités de montagne dans tout le pays.



© STEPHAN SZEREMETA

PODGORICA

Immeubles d'habitations.

■ OFFICE DU TOURISME

Slobode 47

☎ +382 20 667 535

www.podgorica.travel

info@podgorica.travel

Ouvert tous les jours de mi-juin à la fin septembre de 8h à 20h, le reste de l'année jusqu'à 16h.

Situé à deux pas de la place de la République et juste à côté du centre commercial « Carine ». L'office du tourisme de Podgorica dispose d'un site Internet très informatif sur Podgorica.

► **Autre adresse :** Office du tourisme national : Marka Miljanova 17 ☎ +382 077 100 001. www.montenegro.travel

Représentations – Présence française

■ AMBASSADE DE FRANCE

Atinska 35

☎ +382 20 655 344

www.ambafrance-me.org

ambafrance@ambafrance.co.me

Les bureaux sont ouverts de 8h30 à 13h et de 14h à 16h30, du lundi au vendredi. Il est toutefois conseillé de téléphoner avant de s'y rendre.

Bureaux situés au numéro 35 de la rue Atinska (nord-est du centre-ville, petite rue située à gauche de la nationale en direction de Kolašin, avant la voie de chemin de fer).

■ INSTITUT FRANÇAIS DU MONTÉNÉGR

26 Njegoševa ☎ +382 20 667 000

www.ambafrance-me.org

contact@ccf.co.me

Administration : du lundi au vendredi de 8h à 12h et de 14h à 18h. Médiathèque : du mardi au vendredi de 9h15 à 18h15 et samedi de 10h à 13h.

Situé en plein centre-ville (près de la place de la République), il participe à la vie culturelle par des projets propres ou en association. Médiathèque, journaux et magazines, projection de films et tous supports numériques.

Argent

■ SOCIÉTÉ GÉNÉRALE

Trg Republike 35 ☎ +382 20 664 778

www.societegenerale.me

Ouverte du lundi au vendredi de 8h à 21h, le samedi jusqu'à 17h.

Banque du groupe français. Il y a six agences dans la ville.

Moyens de communication

■ POSTE (POŠTA – ПОШТА)

Bulevar Svetog Petra Cetinjskog

☎ +382 20 665 434

www.postacg.me – info@postacg.me

Ouverte du lundi au samedi de 7h à 20h.

SE LOGER

L'offre hôtelière de la capitale est essentiellement orientée vers le tourisme d'affaires et les prix y sont donc élevés pour un touriste de passage. Les établissements les moins coûteux sont légèrement excentrés. Il y a des appartements à louer, très bon marché, à partir de 30 € la nuit, mais les propriétaires ne déclarent pas leurs activités, c'est souvent du travail au noir, alors soyez prudents.

Nova Varoš (Нова Варош)

Bien et pas cher

■ HOTEL KERBER

Novaka Miloševa 6

☎ +382 20 405 405

www.hotelkerber.me

info@hotelkerber.me

Chambre simple à 35 €, double à 75 €. Petit déjeuner inclus. WiFi.

Situé à deux pas de la place principale de la ville, à l'intérieur d'une petite galerie commerciale, cet établissement propose des chambres certes un peu sombres mais plutôt grandes et confortables dotées de douches à jets massant et option sauna. Air conditionné, téléphone, minibar, télévision avec chaînes câblées. Chambres accessibles aux personnes handicapées (ascenseur). Accueil avenant et anglais parlé. Transfert proposé. Kerber fait partie des établissements « bed & bike » équipés pour l'accueil des cyclistes.

■ HOTEL LAGUNA

Vojislavljevića 72

☎ +382 20 641 777

www.hotel-laguna.me

info@hotel-laguna.me

Situé à l'entrée de la ville en venant du littoral ou de Cetinje, à 5 km du centre-ville (compter 2 € pour le taxi) et à 2 km du nouveau centre d'affaires et du centre commercial Delta City.

Chambre simple à 29 à 34 €, double de 39 à 49 €, appartement à 71 €. Petit déjeuner inclus. WiFi. Parking.

Si son emplacement excentré ne séduit pas au premier coup d'œil, on est très vite rassuré dès qu'on entre dans ce petit établissement familial très bien tenu. Tout est propre et extrêmement bien entretenu. Les chambres sont classiques, confortables, climatisées et équipées d'une télévision câblée à écran plat, minibar, sèche-cheveux et d'un coin-salon avec un canapé. Transfert en option sur réservation. Réception 24h/24. Atmosphère amicale et accueil chaleureux. Mention spéciale pour le

restaurant du type taverne très bon marché doté d'une agréable terrasse ombragée, proposant une cuisine nationale et internationale délicate. Excellent rapport qualité/prix. En prime les propriétaires sont spécialistes du tourisme au Monténégro et pourront vous proposer toute sorte de circuit. Se renseigner dans la section comment organiser son séjour/réceptif/Your Monténégro.

Confort ou charme

■ HOTEL AMBASADOR

Vaka Djurovića 5

☎ +382 20 272 233

receptionambasador@gmail.com

Sur les berges de la rivière Morača.

Chambre simple à partir de 40 €, double à partir de 60 €, suite à partir de 80 €. Petit déjeuner à 5 € par personne. WiFi. Parking.

Selon nous, le meilleur établissement de la ville. Un petit hôtel-restaurant au calme le long de la rivière Morača, à 5 minutes du centre-ville, bien différent des hôtels sans âme que l'on a l'habitude de voir dans la capitale monténégrine. En plus de son emplacement idéal et de son environnement particulièrement bucolique, le style de l'hôtel, rétro contemporain des années 1980/90 est particulièrement réussi. La capacité d'accueil est à taille humaine avec seulement 9 chambres, toutes différentes et toutes aussi positivement surprenantes que le bâtiment. La table de l'établissement propose de déguster les truites fraîchement pêchées du jour dans la rivière Morača en contrebas. Rivière que l'on pourra contempler en toute quiétude aux beaux jours depuis l'agréable terrasse du restaurant. Un endroit unique à Podgorica et à des tarifs tout à fait abordables.

Luxe

■ BEST WESTERN PREMIER MONTENEGRO

Svetog Petra Cetinskog 145

☎ +382 81 406 500

www.bestwestern.com

Chambre simple à partir de 90 €, double à partir de 104 €. Petit déjeuner inclus. WiFi. Parking. Offres sur Internet.

Cet établissement de la célèbre chaîne américaine a ouvert ses portes durant l'été 2006. Construit au milieu du nouveau quartier d'affaires de la ville, il offre toutes les prestations et le confort d'un hôtel 4-étoiles international : petit déjeuner servi sous forme de buffet, chambres équipées d'écrans plasma, de baignoires avec hydro-massages, minibar, etc. Cependant il a considérablement augmenté ses tarifs depuis son ouverture.

■ HILTON PODGORICA CRNA GORA

Bulevar Svetog Petra Cetinjskog 2
 ☎ +382 20 443 443
 www.podgoricacrnagora.hilton.com
 podgorica.info@hilton.com
Chambre simple de 275 à 325 €, double de 285 à 335 €, suite de 375 à 410 €, suite présidentielle à 1 135 €. Petit déjeuner inclus. WiFi. Parking à 10 € par jour.
 Grand hôtel de luxe situé en plein centre-ville. Refait à neuf, l'établissement propose des chambres spacieuses décorées avec goût. Tout le confort est présent : TV écran-plat, mini-bar, coffre-fort... On peut profiter du café, du restaurant, du sky-bar (situé au 8^e étage), du spa, du salon de beauté, de la piscine... bref un hôtel qui ne manque de rien et qui garantit un service professionnel. Plusieurs salles de conférences disponibles.

■ HOTEL PODGORICA

Svetlane Kane Radević 1
 ☎ +382 20 402 500
 www.hotelpodgorica.co.me
 hotelpodgorica@t-com.me
Chambre simple à partir de 125 €, double à partir de 170 €, suite à partir de 190 €. Petit déjeuner inclus. WiFi. Parking.
 Belle situation sur les rives de la rivière Morača, à gauche du pont lorsque l'on arrive du centre-ville. Cet établissement compte parmi les plus luxueux de la capitale. Vous reconnaîtrez facilement ce bâtiment original orné de cailloux de la rivière, construit en 1967 par un architecte de renom. Grâce à cela le bâtiment a été classé « Monument Historique » par l'Etat en 2015. Ses 44 chambres, vraiment spacieuses, ont été rénovées avec goût, dans un style sobre et minimaliste (tons marron glacé, blanc et orange). Excellent restaurant à la carte. Mention spéciale pour la terrasse donnant sur la rivière. On est au calme bien qu'à seulement 10 minutes à pied du centre. Avantage d'un hôtel d'affaires : les tarifs sont presque divisés par deux les week-ends.

Stara Varoš (Стара Варош)

■ CITY HOTEL

Crnogorskih serdara 5
 ☎ +382 20 441 500
 www.cityhotelmn.com
 recepcija@cityhotelmn.com
Chambre simple à partir de 60 €, double à partir de 80 €, suite à partir de 100 €. Petit déjeuner inclus. WiFi. Parking. Offres sur Internet.
 Hôtel de haut standing entièrement rénové en 2008. Il est bien situé près du parc Ljubović, non loin du centre-ville. Les chambres minimalistes sont claires, confortables et équipées de mini-bar, TV, air conditionné, téléphone. Il propose même des excursions attractives. Salle de gym, 3 salles de conférence (jusqu'à

70 personnes), boutique de souvenirs, restaurant, apéritif bar. Ne manquez pas de goûter le vin du propriétaire, Plato Burić. Transfert de l'aéroport proposé. De plus : ici, les chaleurs d'été sont plus supportables qu'en plein centre-ville à cause du parc. Un excellent rapport qualité/prix.

■ HOTEL BOJATOURS LUX

Kralja Nikole 10 ☎ +382 20 623 349
 www.bojattours.me – autoboja@t-com.me
Chambre simple à partir de 30 €, double à partir de 45 €. Petit déjeuner inclus. WiFi. Parking.
 Situé entre la poste principale et la vieille tour-horloge du centre-ville, dans un petit immeuble de trois étages, cet hôtel très central propose des chambres sans véritable cachet mais spacieuses et propres. Connexion Internet gratuite. Une bonne adresse pour les voyageurs de passage dans la capitale. Un grand appartement pour six personnes est disponible au dernier étage avec une gigantesque terrasse, idéal pour les familles.

■ HOTEL M NIKIĆ

Kralja Nikole bb ☎ +382 78 115 550
 www.hotelmnikic.com
 info@hotelmnikic.com
 Juste après le pont en venant du centre, côté gauche.
Chambre simple à 50 €, double à partir de 82 €. Petit déjeuner inclus. WiFi. Parking.
 Bien situé dans la vieille ville au bord de la Ribnica, il propose des chambres modernes, spacieuses (28 m²) avec une salle de bains privative dotées de peignoirs, chaussons et sèche-cheveux. Elles sont équipées toutes d'A/C, d'une télévision par câble à écran LED, d'un coffre-fort et d'un minibar. Favorisez celles donnant sur le fleuve, plus calmes. Restaurant à la carte et centre de remise en forme. Un luxe à Podgorica : garage gratuit en souterrain pour votre véhicule. L'hôtel dispose de salles de conférence et de réunions. Dans le vestibule se trouve une boutique de souvenirs. Un arrêt de bus est juste devant. L'hôtel propose un service rare au pays : le transfert de l'aéroport est offert !

■ HOTEL ZIYA

Beogradska 10
 ☎ +382 20 230 690
 www.hotelziya.me
 reception@hotelziya.me
 Au nord de la ville près de Goric.
Chambre simple à 175 €, double à 234 €, appartement à 364 €. Petit déjeuner inclus. Accès inclus à la salle de fitness, la piscine, le spa, le sauna.
 Ziya est un « boutique-hôtel » d'une vingtaine de chambres comprenant studios, appartements, spa *wellness* et un restaurant libanais. Le tout dans une immense villa élégante plantée dans un parc gardé. Confort et charme assurés à ce prix.

SE RESTAURER

La capitale propose un grand choix d'établissements pour se restaurer, du *fast-food* au repas de luxe.

Nova Varoš (Hoba Bapow)

■ CARINE CENTER

Slobode 43

☎ +382 20 402 400

www.carine.co.me

carine@t-com.me

Ouvert tous les jours du matin au soir. Compter 10 €.

Une sorte de complexe à la décoration contemporaine permettant de manger à des prix dérisoires. Café au rez-de-chaussée servant toutes sortes de glaces, gâteaux et sandwichs chauds. Egalement une petite pizzeria. Une adresse très appréciée de la jeunesse locale. C'est toujours frais et bon.

■ LANTERNA

Marka Miljanova 41

☎ +382 20 663 163

lanternap@gmail.com

Ouvert du lundi au samedi de 8h à 23h, le dimanche à partir de midi. Compter 10 €.

Un restaurant de type taverne avec pierres et poutres apparentes, tables et bancs en bois. Sur la carte : pizzas petites ou grandes, salades composées, pâtes, viandes grillées et une longue carte de poissons. Portions généreuses, belle présentation et personnel avenant.

■ PER SEMPRE

City Kvart

Vojvode Maše Đurovića

☎ +382 20 220 066

www.restoranpersempre.me

persempre@t-com.me

Ouvert tous les jours de 8h à minuit. Plats de 7 à 19 €.

Un bon restaurant italien aux plats copieux et au service attentionné. Amuse-gueules offerts. Notre suggestion : les pâtes « tris ».

■ RESTAURANT CARINE

Slobode 43

☎ +382 20 402 400

www.carine.co.me

carine@t-com.me

Ouvert tous les jours du matin au soir. Plats autour de 10 €.

Un des plus populaires restaurants de Podgorica, en plein centre. Toujours frais, souvent plein, on y propose depuis 2005 une cuisine internationale succulente dont les prix restent corrects. Portions copieuses, service professionnel. Salle climatisée. Adresse incontournable de la capitale.

Stara Varoš (Stapa Bapow)

■ BYBLOS

Kralja Nikole 36

☎ +382 67 311 342

www.byblos.me

podgorica@byblos.me

Ouvert tous les jours de 8h à 23h. Plats autour de 8 €.

Restaurant libanais situé dans la vieille ville de la capitale. La carte propose un choix de *mezze* chauds et froids ainsi que des plats traditionnels. Bonne adresse pour manger épicé !

■ KRISTAL

Bracana Bracanovića

☎ +382 20 647 173

www.restorankristal.me

Ouvert tous les jours de 8h à minuit. Plats entre 6 et 14 €.

Une *kafana* comme on les aime, avec des serveurs rapides et serviables et une terrasse très agréable l'été. Carte très variée, à base de plats typiques, et grand choix de viandes et de poissons. Pour les gros appétits, essayez le plat local : *podgorički popeci*.

■ RESTAURANT « POD VOLAT »

Trg Vojvode Bećira Osmanagića 1

☎ +382 69 618 633

Ouvert tous les jours de 7h à minuit. Compter 15 €.

Bistrot le plus populaire du vieux quartier (depuis 1993) s'est récemment enrichi d'une salle intérieure plus chic et d'une véritable cave à vins avec plus de 100 différentes sortes. Situé à l'emplacement d'une vieille maison ottomane, c'est un bel exemple du folklore de la vieille Podgorica. Le style de l'époque a été respecté dans la décoration et dans le nom du restaurant (« sous les voûtes »). Plats du jour (sarma, goulasch) aux prix imbattables. On y vient surtout pour les spécialités de viande (sauf le porc) sous le « sač » (tajine) ou pour les rôtis tout aussi bon marché et pour les desserts faits maison (baklava, tufahije). On apprécie la terrasse extérieure à l'étage. Une excellente adresse.

SORTIR

La vie nocturne de Podgorica se concentre dans un mouchoir de poche sur et autour de l'avenue Hercegovacka, notamment la rue Njegoševa, parallèle et au charme certain. Fermée aux voitures de 17h jusqu'au petit matin, celle-ci se transforme en véritable rambla les longues soirées d'été. Elle regorge de bars et pubs chaleureux qui pour certains sont aménagés dans du vrai ancien. Sachez que les bars en plein air ne peuvent offrir de la musique que jusqu'à 1h du matin, par décret.

Cafés - Bars

Nova Varoš (Нова Варош)

■ ALAN FORD

8 marta 55 ☎ +382 67 037 037

Ouvert tous les jours de 7h à minuit.

Il y a souvent des soirées animées par de très bons DJs locaux et internationaux.

■ BLUES BAR

Novaka Miloševa 44

☎ +382 67 777 777

Ouvert tous les jours de 7h à minuit.

Un bar à l'esprit mexicain, dans un décor ancien et de bois et qui propose quelques plats mexicains justement. Petite terrasse très agréable et ambiance jeune mais pas branchée.

■ BUDDHA BAR

Bulevar Stanka Dragojevića 26

☎ +382 67 410 777

budabarp@gmail.com

Ouvert tous les jours de 8h à 3h.

Situé non loin de la rue piétonne Hercegovacka, ce bar est l'un des plus branchés de la capitale. Ambiance jeune et « lounge » avec lumières tamisées et mobilier contemporain. Très agréable terrasse ombragée avec fontaines.

■ CAFE BERLIN

Njegoševa 24

Ouvert tous les jours de 8h à 3h.

Ce bar propose des expos et des concerts dans une ambiance assez rock'n'roll.

■ CHEERS CAFFE

Njegoševa 33

Ouvert tous les jours de 7h à 2h.

Ambiance garantie dans ce petit bar central. Musique rock et pop en public même en semaine. C'est le seul bar du pays servant des mojitos avec arôme fraise et framboise. Il est ouvert aussi pendant la journée, idéal pour une pause café.

■ COCO LOUNGE BAR

Rimski trg 61

☎ +382 67 307 766

Ouvert tous les jours de 8h à 2h.

Récemment ouvert dans le quartier des affaires, ce petit bar à la décoration à la fois baroque et moderne offre une atmosphère intimiste. Soirées avec DJs. Une adresse symp'a.

■ ENGLISH PUB THE NAG'S HEAD

— RAGINA GLAVA

Bokeška 12

☎ +382 69 142 622

Ouvert tous les jours de 7h à 3h.

C'est un pub élégant nommé en référence à la série anglaise *Only Fools and Horses* (c'est le pub de deux personnages principaux), inconnue au bataillon en France mais très populaire au Monténégro ! L'endroit est assez en vue et peut se transformer en petit club en fin de semaine.

■ SKY BAR

Bulevar Svetog Petra Cetinskog 2

☎ +382 20 443 443

Ouvert tous les jours de 16h à 1h.

Bar situé au 8^e étage de l'hôtel Hilton. Très fréquenté par les locaux, on peut y siroter un cocktail en regardant le coucher du soleil. La vue de la terrasse est magnifique.

■ TITOGRAĐ URBAN CAFFE

Njegoševa 41

Ouvert du lundi au jeudi de 8h à 1h, vendredi et samedi jusqu'à 2h, le dimanche jusqu'à minuit. Comme son nom l'indique, ce bar rétro passe des vieux tubes sur lesquels tout le monde danse. L'ambiance bat son plein en fin de semaine.

Clubs et discothèques

■ DISKOTEKA CRUISER

Bratstva i Jedinstva

☎ +382 69 025 028

Ouvert le vendredi et samedi à partir de 23h.

Le plus récent club de Podgorica, un grand espace bleu où se mélangent de grands hits mondiaux avec des fêtes typiquement balkaniques.

■ SFRJ KLUB

Njegoševa

☎ +382 68 535 101

Ouvert du jeudi au samedi à partir de 23h.

Pour les amateurs de tubes house, pas de musique turbo-folk comme dans la plupart des clubs de Podgorica.

■ **VELVET**

Bokeška 24

☎ +382 69 884 884

Ouvert du jeudi au samedi de 22h à 3h.

Quand il s'agit de clubs de qualité à Podgorica, la taille n'a pas d'importance. Velvet est le plus élégant des clubs locaux et est un vrai bijou, avec un intérieur blanc brillant et un bar central comme une île. S'habiller pour impressionner est une des règles.

Spectacles■ **THÉÂTRE NATIONAL (NARODNO POZORIŠTE – НАРОДНО ПОЗОРИШТЕ)**

Bulevar Stanka Dragojevića 18

☎ +382 20 664 074

www.cnp.me – direktor@cnp.me

Situé près de l'hôtel de ville, entre la rue Stanka Dragojevića et la rue Njegoševa.

Billetterie ouverte du lundi au samedi de 9h à 13h et de 18h jusqu'au début du spectacle, le dimanche à partir de 10h.

Pièces de théâtres et quelques concerts. Le programme est disponible sur le site Internet.

■ **CINEPLEXX**

Cetinjski put

☎ +382 20 414 424

www.cineplexx.me

Dans le centre commercial Delta City.

Billet à partir de 4 €.

Films principalement en anglais sous-titrés en serbo-monténégrin.

Coquin

La ville Podgorica n'est pas épargnée par l'industrie du « sex » qui prolifère en souterrain. Une enquête de l'institut Européen sur le HIV affirme que la ville de Bar et Podgorica sont les plus touchées. Bien que la prostitution ne soit pas légale dans le pays, on compte pas loin de 200 personnes de tous âges qui « travaillent » rien qu'à Podgorica. 75 % d'entre elles n'ont pas d'autres activités professionnelles.

À VOIR – À FAIRE

Quasiment rayé de la carte lors de la Seconde Guerre mondiale, Podgorica n'a malheureusement conservé que très peu de vestiges du passé. De la période ottomane n'ont subsisté qu'une tour-horloge (Sahat-kula, érigée au XVIII^e siècle) et deux mosquées (Osmanagic et Starodoganjska). De la période royale du Monténégro, la ville a conservé le château du roi Nicolas situé dans le parc Kruševac et reconverti en centre d'art moderne. Aujourd'hui, l'empreinte architecturale la plus forte est celle laissée par le régime communiste avec ses grands bâtiments d'aspect austère et ses nombreux immeubles de béton.

Nova Varoš (Нова Варош)■ **PONT VEZIROV****(VEZIROV MOST – БЕЗИРОВ МОСТ)**

Situé à droite après le pont Milenijum sur la Morača, le dos au centre-ville, c'est le pont le plus vieux de la ville. Bâti à l'origine par la célèbre famille turque « Bušatlija » au XVIII^e siècle, il a été détruit lors de la Seconde Guerre mondiale et reconstruit à plusieurs reprises. En août, on y organise des concours de plongeurs.

Une promenade royale au-dessus de la ville

Les habitants de Podgorica ont pour habitude, au printemps et à l'été, de se retrouver en fin de journée sur les hauteurs de la ville dans un parc ombragé fort agréable, la Gorica.

Au bout de l'axe central de la rue Sloboda, contournez le stade sur sa droite et empruntez la rue 19 decembar. Vous montez dès l'entrée du parc de Gorica à travers une très belle promenade à l'ombre des hauts platanes et entouré de jardinières fleuries.

Déjà après 500 m, un bel établissement avec une terrasse vous offrira ses glaces à l'italienne et ses rafraîchissements, les enfants pourront profiter d'aires de jeux et pourquoi pas s'adonner aux joies des parcours dans les arbres. Pour les plus courageux, gravissez la Gorica jusqu'à son sommet où une vue imprenable s'offre à vous.

En faisant cette balade, vous irez à l'essence même de la ville, puisque *pod Gorica* signifie « sous la Gorica » ; dès sa création en 1326, Podgorica s'est bâtie autour de cette colline si chère aux habitants de la capitale.

■ **CATHÉDRALE DE LA RÉSSURRECTION DU CHRIST (SABORNI HRAM HRISTOVOG VASKRSENJA – САОРНИ ХРАМ ХРИСТОВОГ ВАСКРСЕЊА)** ★★★★★

La cathédrale de la Résurrection du Christ, appelée plus couramment Hram par des locaux, est une cathédrale orthodoxe serbe, la plus grande de la capitale. Elle est située dans le quartier de Momišići, non loin du centre-ville, dans le quartier « nouveau ». Construite entre 1993 et 2013, à partir des plans de l'architecte serbe Predrag Ristić, l'édifice est un des principaux monuments du Podgorica moderne. Plusieurs styles différents ont été utilisés, on retrouve du romain, de l'italien et du byzantin. Après 20 années de construction, la tant attendue cérémonie d'ouverture du 4 octobre 2013, date choisie pour marquer le 1 700^e anniversaire de l'Édit de Milan (texte religieux important pour chrétiens et orthodoxes) est célébrée en présence de nombreux et prestigieux prêtres orthodoxes, tel que le patriarche serbe Irénée ou encore le patriarche Théophile III de Jérusalem. Le dôme central, d'une hauteur de presque 42 mètres à sa pointe, est ornée en son intérieur de peintures et fresques dorées et très colorées. La plus importante de ces dernières étant celle visible dès l'entrée de l'édifice racontant la Résurrection du Christ, événement dont la cathédrale prend le nom. Le sol en marbre reflète la richesse et l'importance de l'œuvre. Les deux tours de plus de 26 mètres protègent les cloches. L'une d'entre elles est la plus grosse de tous les pays des Balkans pesant 11 tonnes. Au pied de ces tours, on trouve deux chapelles, érigées en mémoire de saint Siméon (1114-1200) et de saint Jovan Vladimir (990-1016). Maintenant connue à travers l'Europe, elle est devenue un vrai lieu de pèlerinage pour les orthodoxes et un des lieux les plus touristiques de la capitale.

■ **ÉGLISE SAINT-GEORGES (CRKVA SVETOG ĐORĐA – ЦРКВА СВЕТОГ ЂОРЂА)** ★

19 Decembar

Datant du X^e siècle, cette belle église a été érigée sur le flanc de la colline qui donna son nom à la ville, Gorica. C'est l'édifice religieux le plus ancien du pays.

Stara Varoš (Стара Варош) ★★

Dominé par une tour-horloge en pierres apparentes (XVII^e siècle), le « vieux faubourg », situé sur la rive gauche de la Ribnica, se distingue des autres quartiers de la ville par ses maisons basses et ses petites rues aux tracés capricieux où règne une ambiance encore villageoise.

■ **BAINS TURCS (TURSKA KUPATILA – ТУРСКА КУПАТИЛА)** ★

Situées au bord de la rivière Ribnica, sous le « Nouveau Pont » (Novi Most). Sans toit, avec un intérieur d'origine non conservé, ils sont aujourd'hui transformées en centre culturel.

■ **MOSQUÉE OSMANAGIĆA (OSMANAGIĆA DŽAMIJA – ОСМАНАГИЋА ЏАМИЈА)** ★★

Petra Prije

Bâtie par le même constructeur (Mehmed-paša Osmanagić, qui y est enterré) et à la même époque que la Tour-Horloge (fin du XVIII^e siècle), elle a été gravement endommagée lors du bombardement fatal durant la Seconde Guerre mondiale. Elle n'a été rénovée qu'en 1997.

■ **MOSQUÉE STARODOGANJSKA (STARODOGANJSKA DŽAMIJA – СТАРОДОГАЊСКА ЏАМИЈА)** ★★

Gojka Radonjića 42

Cette mosquée, appelée aussi Skender Čauševa džamija (XV^e siècle), a été restaurée à plusieurs reprises. La plus importante restauration date de 1985.



Cathédrale de la Résurrection du Christ.



Tour horloge Sahat Kula.

■ MUSÉE DE LA VILLE (MUZEJ GRADA – МУЗЕЈ ГРАДА)

Vuka Karadžića 8 ☎ +382 20 242 605
pgmuzej@t-com.me

Ouvert du mardi au dimanche de 9h à 20h.

Adulte : 3 €, enfant : 0,50 €.

Située au bord de la Ribnica, cette maison du début XX^e siècle appartenait à Kuslev, un dentiste de la famille royale (le tout premier de la ville). Elle est aujourd'hui transformée en musée. Installée au premier étage du bâtiment, la collection du musée comprend notamment quelques tableaux du célèbre peintre Petar Lubarda, des poteries,



vases et bijoux trouvés lors des fouilles effectuées sur le site de la ville antique de Doclea, des icônes orthodoxes, ainsi que quelques costumes et armes traditionnels luxueusement ornés.

■ MUSÉE ET GALERIE PETROVIĆ (DVORAC PETROVIĆA – ДВОРАЦ ПЕТРОВИЋА)



Kruševac ☎ +382 20 243 513

www.csucg.co.me – csucg@t-com.me

Au parc Petrovića.

Visites sur rendez-vous.

Installé au milieu d'un parc ombragé, l'ancienne résidence d'hiver de la famille Petrović (bâtie en 1891) fait partie, depuis 1995, du Centre d'art contemporain. Transformée en galerie d'art des pays non alignés en 1984, la résidence a accueilli pendant plusieurs années de nombreux artistes étrangers dont quelques tableaux sont aujourd'hui exposés au 3^e étage du bâtiment. La petite chapelle du palais et l'ancienne « Maison des Gardes du roi », érigées juste à côté du palais, ont aussi été transformées en espaces d'exposition. Bien tenu, rafraîchissant et très calme, le parc fait partie des lieux de promenade les plus agréables de la ville.

■ TOUR-HORLOGE (SAHAT KULA – САХАТ КУПА)



Trg Vojvode Bećira

Ne se visite pas.

Le symbole surtout du « vieux faubourg » mais pour certains symbole de la vie, situé sur la rive gauche de la Ribnica, cette tour-horloge en pierres apparentes date de 1667. Haute de 16 mètres, c'est un des rares vestiges de l'époque ottomane à Podgorica, épargné par les bombardements durant la Seconde Guerre mondiale. Le mécanisme fut entièrement remplacé en 2012.

SHOPPING

On peut facilement trouver des boutiques d'artisanat et de produits locaux, surtout autour du centre piéton. Des bons plans pour les cadeaux et souvenirs.

■ DELTA CITY

Cetinjski Put ☎ +382 68 878 637

www.deltacity.me

deltacity.pg@gmail.com

Ouvert tous les jours de 10h à 22h.

Le plus grand centre commercial du pays depuis 2008 : boutiques, cinéma, restauration rapide...

■ GRADSKA KNJIŽARA

Trg Republike 40

☎ +382 68 880 160

Face à la place de la République.

Ouvert du lundi au samedi de 8h à 22h, le dimanche de 10h à 20h.

Quelques livres en anglais sur l'histoire et le patrimoine culturel du pays ainsi que des cartes routières (dont la carte publiée par Eko, l'une des plus détaillées du pays à ce jour).

■ GALERIJA CENTAR

Njegoševa 2

☎ +382 20 243 914

galerijacentar@t-com.me

Ouvert en semaine de 9h à 21h, le samedi de 10h à 14h.

C'est la galerie du Centre d'Art Contemporain.

■ KAFA MMS

Miljana Vukova 19

Ouvert du lundi au samedi de 9h à 18h.

Vente de café frais. Boutique située à deux pas de la place de la République, entre la rue Slobode et la rue Marka Miljanova.

SPORTS – DÉTENTE – LOISIRS

■ AQUANAUT

Cetinjski put 36

☎ +382 20 511 646

www.aquanaut.co.me – info@aquanaut.co.me

Ce club de plongée propose, outre des cours de plongée, l'exploration des meilleurs spots sous-marins du littoral monténégrin ainsi que des séjours d'une semaine combinant rafting sur la Tara et plongée sous-marine.

■ PATINAGE SUR GLACE

Tous les jours de 9h à 23h uniquement en hiver. 3 €/heure.

Une activité récente dans la capitale : le patinage sur glace près de l'église (appelée Hram).

■ CLUB D'ÉQUITATION (SPORTSKI KONJICKI KLUB « BUDUCNOST »)

Sitnička

☎ +382 67 149 525

www.skkbuducnost.me

skkbuducnost@gmail.com

À 5 km à l'ouest du centre-ville.

Ecole d'équitation pour les adultes comme pour les enfants, écurie de compétition...

DANS LES ENVIRONS

Il est possible de faire quelques jolies escapades dans les environs directs de la capitale monténégrine, notamment pour aller voir les ruines de Duklja, une ancienne cité romaine située à quelques kilomètres seulement de Podgorica. Dommage que le site n'a été pas aménagé : pas de café, ni boutique... Le monastère Dajbabe (datant de 1897) et Medun, la forteresse illyrienne, valent également un détour.

■ MONASTÈRE DE DAJBABE (MANASTIR DAJBABE – МАНАСТИР ДАЈБАБЕ) ★

L'édifice se trouve à proximité de la route en direction de Petrovac et de Virpazar (un panneau indique la direction à partir de cette route). Une fois sorti de la route nationale en direction de Virpazar, l'édifice n'est plus indiqué. Voici donc quelques indications : prenez tout d'abord la première route à gauche, puis, après quelques mètres, la première route à droite. Tournez ensuite à droite (juste avant l'entrée principale du site industriel). Une fois la voie de chemin de fer traversée, tournez à gauche puis prenez la première à droite. Le monastère est installé sur les flancs d'une petite colline.

Entrée libre.

Situé à 4 km au sud-ouest de Podgorica, ce petit monastère fut érigé en 1897 par le père Simeon Popović. Si l'architecture du bâtiment en elle-même ne présente pas d'intérêt particulier, l'intérieur de l'édifice, en revanche, mérite une visite. Au cœur du bâtiment se cache en effet une curieuse grotte recouverte de peintures religieuses. Réalisées par le père Simeon Popović, ces « fresques » ont été peintes directement sur la surface irrégulière de la roche. Bien que l'humidité ambiante ait provoqué la perte de nombreux détails, la visite du lieu n'en reste pas moins une expérience singulière.

DUKLJA (ДУКЛЈА) ★

Situé à 5 km au nord de la capitale, Duklja est connu pour son village romain, dont on peut visiter les ruines. C'est aujourd'hui un des plus grands sites archéologiques du pays.

Transports

Duklja se trouve à environ 4 km au nord-ouest de Podgorica.

► Pour s'y rendre en voiture du centre-ville, emprunter le boulevard Ivana Crnojevića en direction du nouveau pont « Millenijum ». Une fois le pont traversé, prendre l'avenue Jola Piletića immédiatement à droite après le pont.

À voir – À faire

■ SITE ARCHÉOLOGIQUE DE DUKLJA (DUKLJA RUŠEVINE – ДУКЛЈА РУШЕВИНЕ) ★

Le site n'étant ni exploité ni protégé, son accès est pour le moment gratuit. Accès libre.

Ce site archéologique abrite les ruines de l'ancienne cité de Duklija (nom latin, Doclea), l'ancêtre de l'actuelle Podgorica. Il s'agit de la ville romaine la mieux préservée et la plus intéressante du pays. Érigée au croisement de trois rivières (Morača, Zeta et Širalijska), cette cité fut fondée au tout début du I^{er} siècle apr. J.-C, lorsque les Romains battirent la tribu illyrienne des Docleati. Centre puissant de la province romaine de la Dalmatie au cours des I^{er} et II^e siècles, elle devint, avec le nouveau découpage administratif de l'Empire romain en 297, la capitale de la province Prevalitania. Son influence commença à décliner au cours des IV^e et V^e siècles en raison des invasions barbares.

Des recherches, menées par l'archéologue anglais sir Arthur Evans entre 1875 et 1882, permirent de mettre au jour une vaste nécropole. Cette découverte confirma l'importance qu'eût la ville autrefois puisqu'elle montra qu'entre 8 000 et 10 000 personnes au moins vécurent dans cette cité. Par ailleurs les ruines suggèrent la présence d'un grand forum, d'une basilique et de plusieurs bâtiments publics (temples, villas, thermes) le long de la rue principale. Peu ou mal protégé par le passé, ce site a malheureusement été pillé à de nombreuses reprises et beaucoup de ses vestiges ont aujourd'hui définitivement disparu.

MEDUN (МЕДУН)



Medun fut d'abord une forteresse avant d'être une ville. Fondée entre le IV^e et le III^e siècle av. J.-C. par les tribus illyriennes Labeati et Medeati, elle tomba entre les mains des Romains en 167 apr. J.-C. Peu fouillé par les archéologues, le site a sans doute encore bien des secrets à révéler. Ainsi, des reliefs qui prouveraient l'existence de rituels relatifs au culte du serpent y ont été mis au jour. Parmi les vestiges actuellement visibles signalons les colonnes d'une basilique gothique, des sarcophages, les restes d'un pont au-dessus de la rivière Morača et les ruines d'une nécropole, située au nord de la cité supérieure et érigée durant la période illyrienne. L'accès au site est libre.

Transports

► **Accès.** 16 km au nord-est de Podgorica. Compter 25 minutes en voiture. Sur la route en direction d'Orahovo (dans la plaine de Kukla).

DANILOVGRAD (ДАНИЛОВГРАД)



Située à une quinzaine de kilomètres de la capitale, dans la vallée fertile de la rivière Zeta, cette petite ville récente de quelque 5 000 habitants doit son origine à la volonté de Petar II Petrovic Njegoš de créer une nouvelle capitale pour remplacer Cetinje. Après la mort prématurée de Njegoš, le prince Danilo poursuivit le projet. Il y fit construire un nouveau bazar sur les rives de la Zeta. Petit à petit, une ville prit forme et, après l'assassinat du prince à Kotor en 1861, le prince Nicolas I^{er}, qui lui succéda, prit la relève. Il fit dessiner un plan urbain sophistiqué. Malheureusement, les

turbulences de l'époque mirent fin au projet et Danilovgrad ne devint jamais la capitale tant rêvée.

Transports

► **Accès.** Compter 20 minutes en train, comme en voiture depuis Podgorica en empruntant la nationale M-18 pour Nikšić. En bus compter 30 minutes.

Se loger

■ HOTEL PERJANIK

Bralenovića bb

☎ +382 20 813 130

www.perjanik.me

hotelperjanik@t-com.me

À 2 km à l'ouest du centre-ville.

Chambre simple à partir de 25 €, double à partir de 40 €. Petit déjeuner inclus. Wi-Fi. Parking.

Situé le long de la route Podgorica-Nikšić en direction du monastère Ostrog, cet hôtel se dresse comme un vrai gardien dans la vallée de Zeta comme son nom l'affirme (« perjanik » désigne la garde royale monténégrine). Ouvert depuis 2010, l'hôtel dispose de 14 chambres et 3 appartements modernes et clairs, équipés de climatisation, de TV satellite, d'Internet sans fil, d'un balcon et d'un très bon restaurant de cuisine continentale avec une belle carte des vins. Sauna, salle de gym, aire de jeux, parking font partie de l'offre. Les chambres 27 et 37 sont un peu plus grandes que les autres, celles donnant sur la montagne derrière sont plus calmes. Un excellent rapport qualité/prix.

Se restaurer

■ JUGOSLAVIJA

Route nationale vers Danilovgrad

Ouvert de 8h à minuit.

Si vous êtes yougo-nostalgique, voici un endroit à ne pas manquer ! Située en bord de route, à une dizaine de kilomètres de la capitale en direction de Danilovgrad, cette auberge en bois vous replongera dans la Yougoslavie titiste. Dès la porte ouverte, vous y serez reçu comme à la grande époque du communisme flamboyant : portraits de Tito, bannière à la gloire du parti et mobilier d'époque. À table, les nappes sont celles utilisées à l'époque dans tous les établissements publics. Le service aussi nonchalant va avec. Prix très abordables pour ce restaurant routier original.

RÉGION DE CETINJE

Lac de Skadar,

© ISTANKOV – ISTOCKPHOTO



REGION DE CETINJE (Цетинье)

Des paysages arides et karstiques du parc national du Lovćen à la végétation exubérante du lac de Skadar, les montagnes noires du Monténégro offrent un condensé de richesses naturelles et culturelles sur une étendue très restreinte. Cœur historique du Monténégro, cette région fut le siège des dynasties médiévales de la principauté de la Zeta puis celle des monarques du Monténégro. Les villages et îlots du lac de Skadar, au pied du massif, conservent de nombreux vestiges de cette époque tout comme le village de Rijeka Crnojevića, qui fut l'éphémère refuge de la cour d'Ivan Crnojević dans la seconde moitié du XV^e siècle. Cetinje, fondé au XV^e siècle, fut le centre politique du pays jusqu'en 1946, année au cours de laquelle la ville fut remplacée dans ce rôle par Podgorica. Ancienne ville de résidence des monarques monténégrins, Cetinje vit, au lendemain de la reconnaissance de l'indépendance du pays par les grandes puissances (1878), s'installer une dizaine de représentations diplomatiques. Ces anciennes ambassades qui cohabitent avec les palais résidentiels des différents princes en font une ville à part et au charme suranné rappelant la vieille Europe.

CETINJE (ЦЕТИЊЕ) ★★★★★

Nichée au fond d'une cuvette pierreuse, cette petite ville de moyenne montagne occupe une place à part dans le cœur des Monténégrins. Surnommée « la vallée des Dieux » par ses habitants, patriotes convaincus, elle a de tout temps constitué le principal centre culturel et spirituel du pays. Fondée à la fin du XV^e siècle,

centre du royaume médiéval de la Zeta, elle acquiert son visage actuel dans la seconde moitié du XIX^e siècle et plus particulièrement à la suite de la reconnaissance officielle de l'indépendance du Monténégro en 1878. Plusieurs ambassades y sont alors installées, ainsi qu'un théâtre national, un luxueux hôtel et la première salle de lecture publique du pays. Fréquentée par de nombreux étrangers, elle compte entre les deux guerres pas moins de six hôtels et une cinquantaine de cafés. Capitale du Monténégro jusqu'à la fin de la Première Guerre mondiale, la ville perd ce statut avec le royaume unitaire des Serbes, Croates et Slovènes qui n'a qu'une seule capitale, Belgrade – royaume auquel le Monténégro est annexé en 1918. Cetinje reste cependant le centre administratif et politique du pays jusqu'en 1946, année au cours de laquelle le Monténégro retrouve un statut d'Etat au sein de la fédération yougoslave. Elle fut remplacée dans ce rôle par la nouvelle capitale Podgorica. La perte de ce statut met fin, pendant un temps, à son essor urbain sans pour autant affecter son statut de capitale historique et culturelle du pays. Aujourd'hui, Cetinje est une ville d'environ 15 000 habitants qui a gardé de son passé royal un charme désuet. Ici on a l'impression que le temps s'est arrêté vers la fin du XIX^e siècle. Cinq institutions nationales, la Bibliothèque nationale, le Musée national du Monténégro, les Archives du Monténégro, l'Institut de protection des monuments culturels et le Théâtre national royal de « Zetski Dom » y sont établis, auxquels il faut ajouter, depuis décembre 2005, la résidence officielle du président de la République du Monténégro précédemment installée à Podgorica.

Les immanquables de Cetinje et de sa région

- **Flâner** dans les rues au charme désuet de Cetinje, capitale historique du pays.
- **Visiter** le palais du roi Nicolas et le musée des Arts du Monténégro, à Cetinje.
- **Admirer** au monastère de Cetinje la main de saint Jean-Baptiste et la tombe du prince Danilo.
- **Se promener** dans le parc national du Lovćen et grimper jusqu'au mausolée de Petar II Petrović Njegoš, à 1 657 m d'altitude.
- **Déguster** la charcuterie locale dans l'une des tavernes de Njeguši.
- **Se promener** à Rijeka Crnojevića, ancien siège médiéval du souverain de la Zeta et aujourd'hui une paisible bourgade de pêcheurs.
- **S'attabler** devant un poisson grillé sur les rivages du lac de Skadar.
- **Naviguer** sur l'immense lac de Skadar en partant de Virpazar.

En effet, dans la Constitution du Monténégro, Danilo, les différentes ambassades de Cetinje reste la capitale politique et les événements au palais Bleu. Une patinoire municipale est ouverte, ainsi que l'ouverture de la gare de Cetinje, à Podgorica via Rijeka Čačar. La ville est reliée à la session parlementaire, s'y déroulent. Dispositif, à Podgorica via Rijeka Čačar. d'une École des beaux-arts et d'une École de chemin carrossable, à Danilovgrad. Ces développements s'accompagnent d'un accroissement du nombre d'habitants (environ 5 000 d'après la recensement de 1909). Interrompu par les guerres balkaniques (1912-1913), puis par la Première Guerre mondiale, cet essor reprend du mont Lovćen ravira les amateurs d'art, d'habitation et du bien-vivre.

Histoire

Cetinje tire son nom de la petite rivière Cetina qui autrefois traversait le site. Elle a été fondée en 1482 lorsque Ivan Crnojević, alors chef du royaume de la Zeta (ancêtre du Monténégro actuel), y déplace sa cour précédemment installée sur le lac de Skadar pour échapper à l'invasion ottomane. Il y fait construire une nouvelle résidence ainsi qu'un monastère où travailla, au début des années 1490, la première imprimerie (en alphabet cyrillique) du pays. Après la perte de l'indépendance de la principauté de la Zeta, en 1499, Cetinje connaît une longue période de stagnation et ce n'est qu'à la fin du XVIII^e siècle, en 1697, que la ville recommence à se développer. Danilo Petrović, premier de la dynastie des Petrović, devient prince évêque. Lors du règne du prince-évêque Petar II (1830-1851), la ville s'enrichit d'un nouveau bâtiment, le « Billard », qui devient, jusqu'en 1868, la résidence des souverains et sert de siège aux organes de l'État (l'assemblée des tribus de la Garde). Le court règne du successeur de Petar II, le prince Danilo (1851-1860), empreint de conflits permanents avec les Turcs, ne permet pas de poursuivre le développement urbain de la ville (une trentaine de nouvelles maisons sont toutefois construites). Cetinje n'acquiert le visage qu'on lui connaît aujourd'hui qu'avec le début du règne du prince Nicolas I (1860-1918). En plus d'un accroissement sensible du nombre d'habitants et de la construction de nouvelles maisons d'habitation, on commence à y ériger les premiers édifices importants : la résidence royale de Nicolas I, à côté du Billard, le premier hôtel moderne Lokanda (1864), le pensionnat des jeunes filles (1869) et l'hôpital public Danilo. La reconnaissance officielle de la souveraineté étatique du Monténégro en 1878 et la « longue » période de paix qui suivit permirent à la ville de poursuivre son développement. C'est à cette époque que sont

édifiés le Théâtre royal de la ville, la chapelle de la cour près du palais du roi, les deux parcs municipaux, la caserne militaire, le mausolée de Danilo à 670 m d'altitude, Cetinje occupe une petite plaine karstique entourée de montagnes calcaires dont le mont Lovćen culminant à 1 700 m d'altitude et couronné par le mausolée de Njegoš. Jouissant d'un climat continental tempéré, la ville et ses environs connaissent des étés secs et relativement frais et des hivers marqués de chutes de neige abondantes. Il est donc très agréable de se loger à Cetinje pendant les mois de juillet/août si l'on veut éviter la canicule, tout en restant très près des plages de la rivière de Budva (bus fréquents).

Transports

En voiture Cetinje est reliée à Podgorica et Budva par des routes en excellent état, presque entièrement deux fois deux voies : compter 30 à 45 minutes de trajet pour l'une ou l'autre destination. Une superbe route de montagne, connue sous le nom de Serpentine, relie Cetinje à Kotor : elle était autrefois la seule route reliant l'ancienne capitale au littoral (construction dans les années 1879-1881). Bien qu'extrêmement sinueuse et très étroite, elle offre les plus beaux panoramas du pays sur les bouches de Kotor et mérite largement une heure de trajet supplémentaire. En bus La gare routière est située à quelques minutes de marche des principaux centres de la ville, entre la caserne des pompiers et le supermarché Voli. Liaisons régulières avec

Podgorica, Budva et Herceg Novi. Pour les années 1922, a été ouvert en 2013. Il est installé dans les salons de l'ancienne légation française qui abrite aujourd'hui les archives de la bibliothèque Nationale du Monténégro. Son but est de promouvoir la langue et la culture française à travers diverses activités comme des cours de français, des projections de films et des soirées littéraires, des expositions et des conférences sur l'art français, l'architecture, des ateliers ludiques pour les enfants, des ateliers dédiés à l'art de la cuisine française... On y trouve une bibliothèque et médiathèque en français, alors que tous les jeudis y sont organisés des projections de films français.

„ EXIM CAR

Balša Pazar bb

+382 41 230 830

office@eximcar.me

Compter 40 pour une Toyota Yaris ou Ford Bravo, tarifs régressifs au-delà de 3 jours de location.

Loueur de voitures local. Des modèles attractifs comme Mercedes 330d ou 325i font partie de leur offre, tout comme des yachts.

„ GARE ROUTIÈRE (AUTOBUSKA STANICA

– АУТОБУСКА СТАНИЦА)

Vojvode Boza

+382 86 210 520

Sur la route P1, près des pompiers.

Sur la route P1 en sortie de ville vers Podgorica entre la caserne des pompiers et le supermarché Voli.

Argent

Deux banques (CKB et Société Générale) situées dans la rue piétonne (Njegoševa). La première au milieu de la rue, la seconde à côté de la poste.

Moyens de communication

„ POSTE (POŠTA)

Njegoševa 28

+382 41 231 026

Ouverte en semaine de 7h à 20h.

Bureau situé à proximité des musées (ethnographique et du roi Nicolas) mais peu visible en façade.

Pratique

Tourisme – Culture

„ OFFICE DU TOURISME

Njegoševa 39

+382 41 230 250

www.cetinje.travel

info@cetinje.travel

Ouvert tous les jours de 8h à 18h.

L'office peut vous indiquer les rares chambres chez l'habitant de Cetinje et vend un plan de la ville, très bien fait pour trouver facilement tous les musées et monuments à voir. Entre la chapelle et le parking, une petite équipe sympathique vous informera toute l'année, à des amplitudes d'horaires plus larges. Installés dans une guérite en bois au bord du parking, les employés sauront gentiment vous expliquer où se trouve tel monument ou tel musée ; ils ont aussi les bonnes adresses pour trouver un appartement. Cerise sur le gâteau Marina parle parfaitement français ! Vente de souvenirs, cartes postales et livres.

Autre adresse Deuxième point info se trouve à pour : +382 67 265 408

Santé – Urgences

„ HÔPITAL (BOLNICA)

Vuka Miševića 1

+382 41 231 336

Sur la rue située derrière l'hôtel de ville. A côté, la « Dom Zdravlja », le dispensaire pour toutes consultations.

Orientation

Toute en longueur, Cetinje se parcourt à pied sans problème pour découvrir ses trésors. Si vous venez de Budva ou de Podgorica, il faudra remonter le boulevard principal sur plusieurs kilomètres pour trouver les indications vers le mont Lovćen et la route de Njeguši/Kotor. Le stationnement est gratuit, mais c'est pratiquement impossible de trouver une place libre. Le parking municipal (payant) se trouve près du parc Njegošev, face à la chapelle (rue Novice Cerića).

Représentations – Présence française

„ COIN FRANÇAIS « FRÉDÉRIC ROSSIF »

(FRANCUSKI KLUB « FRÉDÉRIC ROSSIF »)

Njegoševa

+382 68 444 868

francuskiugao@gmail.com

Ce club francophone nommé Frédéric Rossif est une référence pour ceux préférant cette option.

Se loger

Trouver un logement est assez simple à Cetinje. Les hôtels sont situés près du centre et à des prix corrects. L'office de tourisme peut renseigner sur les chambres chez l'habitant pour ceux préférant cette option.

Locations

„ APARTMAN LIM

Baja Pivljanina 126
+382 20 647 571

Appartement pouvant accueillir 5 personnes (2 chambres et salon). Entre 35 et 50 € la saison.

Appartement au décor épuré, aux dominantes blanches, qui frappe par sa modernité et son volume sous les toits. Grand salon bien aménagé dans un style suédois et chambres sous les toits. Situé près du centre-ville, cet appartement ravira les amateurs de calme dans un cadre original.

„ KONAK

Zabrdje bb
+382 41 241 241

www.konak.me

restorankonak@t-com.me

Le long de la route en direction de Budva à 5 km de Cetinje.

20 € par personne. Petit déjeuner inclus. WiFi Parking.

Les 14 appartements jouxtant le restaurant du même nom sont tous récents (datant de 2013), confortables et bien équipés, avec pièces apparentes. Des transferts et des excursions touristiques peuvent également être organisés. Camping équipé et un point info.

„ PANSION 10

Pavla Rovinjskog 10
81250 Cetinje
+382 68 426 468

pansion10@gmail.com

Chambres doubles à partir de 25 € avec possibilité de rajouter lit d'enfant.

Pension pratique en centre-ville, avec places de parking au pied de l'établissement. Chambres spacieuses et bien aménagées, avec salles de bains modernes.

Les hôtes sont adorables et vous accueillent même à des heures tardives. Ils se feront un plaisir de vous montrer les points d'intérêt de la région à votre demande.

Bien et pas cher

„ HOTEL SPORT-IN

Obilježje bb
+382 41 231 177

sportinct@t-com.me

Chambre simple à 28 € double à 50 €, triple à 69 €. WiFi. Possibilité de demi-pension et de pension complète.

Aussi appelé « Motel Zicer » sur les brochures de la ville, rien n'est indiqué sur sa façade mais il faut être motivé pour le trouver. Il se trouve en fait au bout du grand bâtiment en pierre construit en 1896, et qui abrite aujourd'hui le centre sportif de Cetinje, après la gare routière.

Les chambres sont très simples mais grandes et récemment rénovées. Restaurant de cuisine italienne.

„ PANSION 22

Ivana Crnojević 22
+382 67 236 420

www.pansion22.com

pansion22@t-com.me

Ouvert de mai à octobre. Chambre à 20 € par personne. WiFi. Paiement en espèces uniquement. Réservations en ligne.

Située dans une rue perpendiculaire à la piétonne Nedogseva et à deux pas des musées, une récente pension de sept chambres, neuves et assez grandes, bien que très simples et un appartement plus moderne pour trois personnes avec une cuisine complètement équipée. Les lits sont toutefois individuels et les petits déjeuners sont à prendre dans un bar proche, ce qui classe l'établissement d'hôtel à pension. Reste que les prix sont très raisonnables.

„ LA VECCHIA CASA

Voivode Bakić 6
+382 67 629 660

www.lavecchiacasa.com

amarok@t-com.me

Chambre simple à 14 € double à 30 €, appartement à 36 € WiFi. Parking.

Une des plus vieilles maisons de Cetinje (plus de 120 ans, d'où le nom en italien) avec énormément de charme. C'est un petit paradis caché où l'on a le sentiment que le temps s'est arrêté. Seulement 4 chambres du style ancien avec salle de bains commune et une cuisine à disposition. Le jardin est un endroit fort agréable, au calme. Le petit déjeuner n'est pas inclus mais le frigo est en réalité bien rempli par les deux sœurs propriétaires qui sont d'une gentillesse rare. Une d'entre elles parle un peu le français). À conseiller fortement.

Confort ou charme

„ HOTEL BOKAN

Novice Cerić 7 – 81250 Cetinje
+382 69 018 597

smijestajbokanct@gmail.com

Chambre simple à partir de 20 € double à partir de 30 €.

Idéalement situé au calme, face au parc de verdure entouré de trois musées historiques, ce petit hôtel entièrement refait à neuf vous ravira d'abord par son calme et son emplacement à 100 m de la place centrale. Les chambres sont spacieuses et bien entretenues, avec une décoration plutôt sobre et des salles de bains très confort. Spécialité de la région : toutes les chambres possèdent un coin cuisine, fort appréciable si on souhaite délaissier un moment les restaurants. Parking et Wifi dans toutes les

chambres. Autre spécificité de l'établissement ouvert tous les jours de 8h à 23h. Plats de la carte du patron est aussi guide en ville et organisé des tours dans toute la région.

" HOTEL GRAND

Njegoševa 1

+382 67 312 295

www.hotelgrand.me

office@hotelgrand.me

Ouvert d'avril à décembre. Chambre simple à partir de 40 , double à partir de 64 Petit déjeuner inclus. WiFi. Parking.

Situé à 5 minutes de marche du centre-ville, construit sur l'emplacement de l'ancien hôtel Park, autrefois l'un des plus réputés du pays (il fut détruit lors du tremblement de terre de 1979), cet hôtel offre des prestations de qualité (piscine couverte, sauna, courts de tennis, bain, téléphone, minibar, télévision, balcons, bar et restaurant). Pas de climatisation car nul besoin

à Cetinje. Certes, le mobilier des halls et la réception montre des signes d'usure mais les nouvelles chambres sont confortables et désormais au-dessus de tout soupçon. Garage souterrain sur réservation. Dans l'ensemble, l'établissement, avec son charme typique d'« socialiste de luxe », est bien tenu et propre et irréprochable. Son emplacement au grand parc, est un must.

Se restaurer

Si le choix est plutôt restreint en ville, les environs de Cetinje comptent en revanche plusieurs restaurants réputés, parmi lesquels le restaurant Konak, l'un des meilleurs du pays si l'on souhaite goûter aux charcuteries et fromages locaux.

" HOGAR

Njegoševa 52

+382 69 477 456

hogarct@t-com.me

Ouvert tous les jours de midi à 23h. Pizzas de 2 à 6 , viandes de 4 à 12,50 poissons de 18 à 28 , pâtes de 3 à 5.

Ce restaurant sans prétention présente l'atmosphère d'être bien situé, au beau milieu de la rue piétonne du centre-ville et à deux pas des musées. La cuisine y est simple mais peu onéreuse (pizzas, pâtes, risottos et salades composées). Par beau temps, quelques tables sont généralement installées en terrasse. Prenez une adresse pratique et pas chère lorsque vous souhaitez faire une pause-déjeuner sans trop s'éloigner des musées !

" KONAK

Zabrdje bb

+382 41 241 241

www.konak.me – restorankonak@t-com.me
Le long de la route en direction de Budva, à 5 km de Cetinje.

Dans un décor rustique, avec poutres apparentes, grande cheminée, vous mangerez des plats typiques du pays. Grand choix de charcuteries, de grillades, de fromages et de salades composées. La carte fait également la part belle aux poissons de mer et d'eau douce. Le menu généreux rassasiera les plus gourmands. La carte des vins propose un choix plutôt large de cuvées locales et internationales. Service impeccable. L'été, une grande terrasse permet de manger dehors. Pour la petite histoire, sachez que l'hôtel Kadhafi comptait parmi les clients de ce restaurant ! On peut désormais loger dans les appartements, tout neufs et bien équipés. Des transferts et des excursions touristiques peuvent également être organisés. Camping équipé, un point info et un grand parking.

" MCCAFFE RESTAURANT

Malisa Pazar b.b.

+382 69 087 088

garrymccaffe@gmail.com

Ouvert tous les jours de 7h30 à minuit. Sandwichs de 1,50 à 3,50, plats autour de 5€, pizzas de 3 à 6

Cet établissement agréable avec une grande terrasse à l'ombre des tilleuls, très fréquentée par les locaux. Petits déjeuners, pizzas, pâtes, salades composées, le tout à des petits prix. Des concerts et sets de DJ sont souvent proposés en soirée le week-end.

Sortir

Il n'est pas difficile de trouver une terrasse pour boire un verre dans la zone piétonne et aux alentours des musées.

" CAFE BAR DVOR

Dvorski Trg

+382 67 727 822

Ouvert tous les jours de 8h à minuit. Ce café possède une des plus grandes terrasses de la ville. Musique live certains soirs, généralement le week-end.

" NOTEKA

Njegoševa 103

+382 68 555 771

Ouvert tous les jours.

Ce petit café installé dans une maison de couleur jaune vif possède une minuscule mais agréable terrasse avec tables et chaises en osier. L'intérieur du café est également confortable et décoré avec goût dans des tons chauds conférant au lieu une ambiance chaleureuse, particulièrement son étage sous le toit. L'établissement situé entre l'ancienne ambassade de France et le musée national d'Histoire (le nom du café n'est pas indiqué).

À voir – À faire

Bien que de dimensions modestes, Cetinje est riche en monuments, musées et curiosités et, à ce titre, peut mériter une visite approfondie. Outre les quelques sites décrits ci-dessus, le charme de la ville réside dans ses allées bordées de tilleuls et ponctuées de demeures patinées par le temps. Un conseil donc : gardez votre véhicule à l'entrée de la ville et prenez le temps de flâner à travers ses larges avenues au calme si reposant après la cohue de Kotbar.

A savoir : il est possible d'acheter un ticket permettant d'accéder à l'ensemble des musées de la ville, à savoir le Musée national d'histoire, le palais du roi Nicolas, le Musée ethnographique et le « Billard ». Vendu 10 (ou 5 pour les enfants et les étudiants), il s'achète directement dans les musées. Informations : +382 41 230 310 et sur : www.mnmuseum.org

„ ANCIENNES AMBASSADES ET MISSIONS DIPLOMATIQUES (AMBASEADE) »

Cetinje a accueilli, au début du XIX^e siècle, onze représentations diplomatiques (Russie, France, Serbie, Allemagne, Etats-Unis, Grèce, Bulgarie, Grande-Bretagne, Italie, Autriche-Hongrie, Turquie). Celles-ci commencèrent à s'effriter dans la ville après le congrès de Berlin (1878) qui reconnut formellement et juridiquement la souveraineté et l'Etat du Monténégro. La plupart de ces ambassades Art nouveau sont encore visibles aujourd'hui (sauf celle des Etats-Unis détruite lors du tremblement de terre de 1979) et occupent une place importante dans le paysage architectural de la ville. L'ambassade britannique, située à quelques mètres du palais bleu, est aujourd'hui occupée par l'Académie de musique. Non loin de là, l'ambassade russe, érigée dans le plus pur style pétersbourgeois, abrite aujourd'hui la faculté des beaux-arts.

Achévé en 1903, le bâtiment fut le siège du personnel de la légation russe jusqu'en janvier 1978. L'ambassade française, située en haut de la rue Njegoševa, fut inaugurée en 1910. Elle abrite dorénavant les fonds particuliers de la bibliothèque centrale de Cetinje et, depuis 2013, le Coin français « Frédéric Rossif ». La construction de l'ambassade d'Autriche-Hongrie fut entamée en 1896. Le bâtiment, doté d'une petite chapelle, fut utilisé jusqu'en 1914. De nos jours, il abrite l'Institut national pour la protection des monuments. Près de la route menant à Njeguši, le bâtiment de l'ancienne légation italienne fut quant à lui dessiné par l'architecte italien Corradini, également à l'origine de l'édifice de l'ambassade russe et de la décoration intérieure de l'ambassade austro-hongroise. Contrairement aux pays mentionnés ci-dessus, la Grèce, l'Allemagne, les Etats-Unis, la Serbie, la Turquie et la Bulgarie ne firent pas construire de bâtiments pour installer leur légation étrangère mais choisirent d'acheter des édifices déjà existants. Enfin, et depuis décembre 2005, la présidence du Monténégro s'est installée de nouveau à Cetinje, dans un immeuble du XIX^e siècle à l'allure pompeuse, à l'ancien coin de l'ancienne ambassade de France. Quatre soldats, de rouge vêtus et au style proche de ceux de Buckingham Palace, la coiffe en moins, en assure la garde en permanence. Mais ils sont beaucoup moins immobiles que leurs homologues anglais...

CHAPELLE DE LA NAISSANCE DE LA SAINTE VIERGE (CRKVA NA BEOJURU LIPIKA NA TIRNOVU)
Stjepan Makarije
Celle petite chapelle (plus couramment : l'église bleue), située à côté du monastère, fut élevée en 1886 à la demande du roi Nicolas afin d'y abriter les cérémonies religieuses de la cour. De sa construction simple, elle repose sur les fondations de l'église centrale du monastère.

L'Octoèque, premier livre cyrillique de l'histoire balkanique

L'Octoèque est chez les chrétiens orthodoxes un recueil d'offices et de prières suivant l'ordre des huit tons liturgiques. Mais ici à Cetinje, au cœur des Balkans, c'est de l'histoire religieuse. Le premier octoèque du monde orthodoxe, rédigé en caractères cyrilliques, fut imprimé en 1494 sous la presse de Djurdje Djondjević, prince de la Zeta de 1465 à 1490 et fondateur du monastère de Cetinje. Véritablement, de l'imprimerie du XVI^e siècle, cet ouvrage eut une influence dans les pays orthodoxes des Balkans et même au-delà. Imprimé en de nombreux exemplaires, il fut diffusé dans des régions voisines occupées par les Turcs, il se caractérise par une impression en couleurs et des enluminures de style Renaissance. Aujourd'hui, il en reste à peine un des mieux conservés se trouve à la bibliothèque du musée national de Cetinje.

/ C T K P C # D T C O Q X K Æ MACCO de Cetinje

Marina Abramović originaire de Cetinje, est une artiste contemporaine de renommée mondiale et auteure du projet « Marina Abramović Centar Obod Cetinje » (MACCO). Son idée est de réhabiliter le complexe délabré des Obod, fermée il y a fort longtemps, et de le transformer en centre culturel écon multidisciplinaire couvrant des domaines variés : film, théâtre, animation vidéo, musique, opéra...

Le projet a été présenté à la Biennale de Venise en 2011 où l'artiste **serbe** a repré le Monténégro. Dans sa vidéo intitulée **Marina Abramović Presents MACCO Cetinje** l'artiste totale Marina Abramović explique vouloir, à travers ce projet pluridisciplinaire, mettre en avant les formidables variétés de la nature monténégrine. Cette artiste de renommée mondiale, adepte de performances uniques au monde, semble au davantage impliquée dans le récit historique à travers MACCO : son œuvre est d'i pages de l'histoire contemporaine dans l'art (le cheval blanc, l'afféon avec la Serbie, la figure tutélaire de Tito). En 2019, le projet est toujours en cours et va ouvrir au courant de l'été.

Pour plus d'informations rendez-vous sur des sites d'hébergement de vidéos où vous pouvez visualiser la vidéo intitulée « Marina Abramović Presents MACCO Cetinje ».

original de Cetinje, érigé par les Croates avant coulé au large du petit port de Šenčur (XV^e siècle). C'est ici que le corps du roi Nicolas I^{er} d'Albanie.

ainsi que celui de sa femme, la reine Milena, furent déposés en 1989 lors d'une cérémonie en grande pompe (leurs dépouilles étaient auparavant à l'église russe de San Remo, en Italie).

★ ÉGLISE VALAQUE

(VLAŠKA CRKVA SV. PETRA)

Baja Pivljanina

Cette petite église, la plus ancienne de la ville, aurait été construite par des éleveurs de bétail, les Valaques, vers l'an 1450, quelque 43 ans seulement avant la fondation de la ville. Reconstituée et restaurée à plusieurs reprises, elle acquiert son apparence définitive en 1874. ce dont témoigne l'inscription gravée au-dessus de la porte d'entrée. La clôture encerclant le bâtiment a été fabriquée avec les canons de fusils saisis aux Turcs lors de la bataille de Grahovo (1858) et de la guerre monténégrine turque de 1876-1878.

En face de l'édifice se trouvent deux tombes : celle d'un bandit monténégrin mort en défendant la ville des assauts turcs. Juste à côté, se dresse une imposante statue d'une femme tenant dans sa main droite une épée et dans son autre main une branche de laurier. Érigé en 1939, ce monument commémore les Monténégrins exilés aux États-Unis qui se sont portés volontaires pour défendre leur pays.

En face de l'édifice se trouvent deux tombes : celle d'un bandit monténégrin mort en défendant la ville des assauts turcs. Juste à côté, se dresse une imposante statue d'une femme tenant dans sa main droite une épée et dans son autre main une branche de laurier. Érigé en 1939, ce monument commémore les Monténégrins exilés aux États-Unis qui se sont portés volontaires pour défendre leur pays. d'origine au tout début de la Première Guerre mondiale. Malheureusement, ces dernières n'ont parvinrent jamais à destination, leur bateau a coulé.

GALERIE ATELIER DADO
(GALERIJA ATELJE DADO –
ATELIER DADO)

Dvórski Trg 1

www.ateljedado.wordpress.com

mirjana.dabovic@gmail.com

Ouvert du mardi au samedi de 10h à 17h.

Ouvert en 2002 dans une ancienne maison du centre-ville sur la place Dvorski Trg, l'atelier Dado Djurić fait partie du Musée Des Arts. L'atelier du grand peintre (1933-2010) est aujourd'hui dédié à la promotion d'autres artistes contemporains du pays et plus largement des œuvres d'artistes régionaux.

GALERIE D'ART MONTÉNÉGRIN
(CRNOGORSKA GALERIJA UMETNOSTI
« MIODRAG DADORE » – LIPOVOVCI)

GALERIJA UMETNOSTI « MIODRAG
DADORE »

Dvórski Trg 1

Baja Pazar

Ouvert tous les jours de 9h à 17h.

Établie en 2012, cette vaste galerie d'allure moderne s'étend sur 1 600 m² et quatre étages. Faisant partie du musée National du Monténégro, cette galerie est conçue pour présenter les arts graphiques, plastiques, et toutes les formes d'art contemporain : art numérique, performance, art conceptuel, art sonore sous forme de concert, soirées musicales, séminaires... Exposition d'artistes monténégrins et internationaux.

■ **MONUMENT À IVAN CRNOJEVIĆ**
(SPOMENIK IVANU CRNOJEVIĆU –
СПОМЕНИК ИВАНУ ЦРНОЈЕВИЋУ) ★

Dvorski Trg

Œuvre du sculpteur académique Ante Gržetić, cette imposante statue a été érigée à l'occasion de la célébration du 500^e anniversaire de la fondation de Cetinje. Située entre le palais du roi Nicolas et le musée national d'Histoire, elle représente Ivan Crnojević (littéralement, Ivan le Noir), le souverain de la Zeta, fondateur de la ville.

■ **MONASTÈRE DE CETINJE**
(CETINJSKI MANASTIR –
ЦЕТИЊСКИ МАНАСТИР)

Entrée au musée dit le trésor et à la sainte chapelle : compter 2,50 € par personne pour un groupe d'au moins 10 personnes, sinon 20 € « tarif collectif » pour un groupe de moins de 10 personnes. Un conseil : il est préférable de venir en groupe avec un guide francophone indépendant car les explications affichées sont uniquement traduites en anglais. Accès au musée de 9h à 17h (il est parfois possible d'y accéder après 17h à des tarifs doubles). Demandez l'autorisation avant de prendre des photos.

Situé derrière le « billard », ce monastère aux lignes robustes si caractéristiques de l'architecture religieuse monténégrine fut érigé au tout début du XVIII^e siècle sur ordre du prince-évêque Danilo I^{er} et sur l'emplacement de l'ancien palais d'Ivan Crnojević (Ivan le Noir), fondateur de la ville. Le monastère originel (celui édifié par Ivan Crnojević au XV^e siècle) était situé à quelques mètres de là, à l'emplacement de l'actuelle chapelle de la Naissance de la Sainte Vierge. Il fut complètement détruit par les Turcs en 1692. Plusieurs fragments de ce monastère plus ancien ont été utilisés lors de la construction du nouvel édifice religieux.

Notamment les six chapiteaux dans la galerie à l'étage du gîte et une plaque de parapet sur l'abside de l'église monastique restent comme les témoignages d'une existence ininterrompue du monastère.

► **Dressée au centre du complexe monastique**, la petite chapelle dédiée à la naissance de la Vierge renferme deux reliques majeures : la main droite de saint Jean le Baptiste et un fragment de la croix du Christ. L'édifice, décoré d'une iconostase peinte par des artistes grecs, abrite également les tombes du prince Danilo et du grand voivoda (commandant) Mirko Petrović (le père du roi Nicolas). Dans la cour de l'église, reposent Darinka et Olga, respectivement l'épouse et la fille du prince Danilo I^{er}. La résidence du métropolite, située juste à côté, abrite le trésor du monastère : le sceau d'Ivan Crnojević, le fondateur de la ville, des croix de métropolites, des mitres (coiffures liturgiques de cérémonie) ornées de bijoux, de nombreuses icônes, de très anciennes chasubles (vêtements liturgiques), ainsi qu'une remarquable collection d'ouvrages anciens.

■ **MUSÉE DE L'ARGENT**
(MUZEJ NOVCA – МУЗЕЈ НОВЦА) ★

Njegoševa 122 ☎ +382 41 233 573

muzej.novca@cbcg.me

Ouvert en semaine de 9h à 15h. Entrée : 2 €, gratuit pour les enfants, les étudiants et les seniors.

C'est en avril 2012 que la Banque Centrale du Monténégro a ouvert ce musée dans un bâtiment en pierre datant de 1906. Vous y verrez les diverses monnaies depuis la toute première monnaie monténégrine appelée Perper, utilisée entre 1906-1916, en passant par le Dinar utilisé durant différentes périodes au Royaume des Serbes, Croates et Slovènes, pendant et après

la Seconde Guerre mondiale jusqu'en 1999. Ensuite le pays introduit le Deutsche Mark avant d'adopter finalement l'Euro en 2002, la devise actuelle du pays.

■ MUSÉE DE PETAR II PETROVIC NJEGOS (BILJARDA – БИЉАРДА) ★

Dvorski Trg

Ouvert tous les jours d'avril à mi-novembre de 9h à 17h, le reste de l'année du lundi au samedi jusqu'à 16h. Adulte : 3 €, réduit : 1,50 €.

Ce musée, inauguré en 1951, occupe l'ancienne résidence fortifiée de Petar II Petrović Njegoš érigée en 1838 juste à côté du monastère. Surnommé « le Billard » en raison de la table de billard que le prince avait, dans les années 1830, fait monter de Kotor par un sentier muletier, ce vaste bâtiment de plus de 25 pièces était à l'origine recouvert d'un toit en plomb (celui-ci fut retiré et fondu pour fabriquer des balles destinées à lutter contre les assauts des soldats ottomans). Outre divers objets ayant appartenu au dirigeant et poète monténégrin, le musée abrite de nombreux ouvrages anciens imprimés entre 1594 et 1851 et issus de la bibliothèque personnelle du prince. Ce dernier, féru de littérature, était aussi un véritable polyglotte (il parlait quatre langues étrangères) et l'on peut voir parmi les ouvrages présentés de nombreuses œuvres d'auteurs étrangers (Montesquieu et Voltaire, entre autres). Dans la première salle du premier étage du bâtiment, celle où se trouve le fameux billard, on peut également contempler le siège du prince. Fait sur mesure, il comporte des petites élévations sous ses pieds (Pierre II Petrović était un géant de près de 2 m !). Dans le jardin adjacent au bâtiment, une construction récente abrite une immense carte en relief du pays. Très détaillée, celle-ci a été réalisée par les occupants austro-hongrois lors de la Première Guerre mondiale à des fins militaires. Elle permet de mieux se rendre compte du relief extraordinairement escarpé du pays et de son enclavement. On peut même, en l'observant, s'amuser à tester ses connaissances géographiques en essayant de repérer les villes, les canyons et les massifs montagneux (généralement, les guides du musée le font à votre place...).

■ MUSÉE DES ARTS DU MONTÉNÉGRIO (UMJETNIČKI MUZEJ – УМЈЕТНИЧКИ МУЗЕЈ) ★

Novice Cerovića

umjetnickimuzej.cg@gmail.com

Ouvert tous les jours d'avril à mi-novembre de 9h à 17h, le reste de l'année du lundi au samedi jusqu'à 16h. Adulte : 4 €, réduit : 2 €.

Installé au premier étage de l'ancienne demeure gouvernementale (Vladin Dom), un vaste édifice à l'allure baroque achevé en 1910 et à l'origine destiné à accueillir le siège de l'Assemblée

nationale et du Gouvernement, ce musée abrite une riche collection de peintures réalisées aux XIX^e et XX^e siècles par les plus grands peintres du Monténégro ou de l'ex-Yougoslavie (Petar Lubarda, Pero Poček, Branko Filipović, Popović, entre autres). Le musée présente également une dizaine d'icônes anciennes parmi lesquelles la célèbre icône de Notre-Dame-de-Philerme, exposée dans une salle séparée, la chapelle Bleue. L'icône Notre-Dame-de-Philerme exposée dans la chapelle Bleue du musée national des Arts du Monténégro est l'une des plus vénérées du monde orthodoxe. Traditionnellement attribuée à Luc l'Évangéliste, elle doit son nom au petit mont situé à quelques kilomètres au sud de la ville de Rhodes. Acquisée à Jérusalem par les chevaliers de l'ordre des Hospitaliers de Saint-Jean, elle fut tout d'abord transférée sur l'île de Rhodes (mer Égée) en même tant que d'autres reliques en possession des chevaliers. Après la conquête de Rhodes par les Turcs, en 1522, les chevaliers cherchèrent refuge dans divers abris de la Méditerranée dont la Crète et Malte (l'ordre prit par la suite le nom des chevaliers de Malte). Exposée dans une chapelle de Malte jusqu'en 1798, année où Bonaparte s'empara de l'île, elle voyagea ensuite jusqu'à Rome avant d'être placée dans un couvent en Russie. À la suite de la révolution de 1917, la mère du tsar assassiné (née princesse de Danemark) la prit sous sa protection et l'emporta avec elle à Copenhague. L'icône fut ensuite confiée au chef de l'Église orthodoxe russe hors frontières qui la déposa en lieu sûr à Belgrade, dans la chapelle du palais royal. Lors de l'arrivée des troupes allemandes dans la ville, en 1941, l'icône fut envoyée au Monténégro, au monastère d'Ostrog, avant d'être finalement confiée au musée national de Cetinje au début des années 1950. Aujourd'hui exposée au musée national de la ville, elle est visible du grand public depuis 1978 seulement.

■ MUSÉE DU ROI NICOLAS (MUZEJ KRALJA NIKOLE – МУЗЕЈ КРАЉА НИКОЛЕ) ★★

Dvorski Trg ☎ +382 41 230 310

www.mnmuseum.org – nmcg@t-com.me

Ouvert tous les jours d'avril à mi-novembre de 9h à 17h, le reste de l'année du lundi au samedi jusqu'à 16h. Visites guidées uniquement. Adulte : 5 €, réduit : 2,50 €.

Résidence du souverain monténégrin à partir de 1868, ce palais était à l'origine destiné à la princesse Darinka, veuve du prince Danilo (assassiné à Kotor en 1860). Cette dernière ayant quitté le Monténégro en 1867, ce fut finalement le roi Nicolas I^{er} qui s'y installa. Aujourd'hui converti en musée, ce palais propose une plongée dans la période dorée du dernier monarque du Monténégro.

Outre des photographies sépia sur lesquelles on peut voir la famille royale dans ses plus beaux atours et en compagnie des plus grands noms de l'époque tel que le tsar de Russie, le musée abrite, au rez-de-chaussée, une riche collection de bannières turques saisies lors des batailles, ainsi que des armes ayant appartenu à des chefs militaires turcs ou monténégrins renommés. Les différentes chambres à coucher et salons du premier étage sont quant à eux magnifiquement meublés (salon indonésien en bois de rose, mobilier Louis XV ou de style vénitien baroque...). À côté des effets personnels des différents membres de la famille royale, on peut enfin admirer quelques-uns des présents offerts par les plus importants personnages de la scène politique et aristocratique d'alors.

■ MUSÉE ETHNOGRAPHIQUE (ETNOGRAFSKI MUZEJ – ЕТНОГРАФСКИ МУЗЕЈ)

Dvorski Trg

Ouvert tous les jours d'avril à mi-novembre de 9h à 17h, le reste de l'année du lundi au samedi jusqu'à 16h. Adulte : 2 €, réduit : 1 €.

Installé dans l'ancienne ambassade de Serbie, juste en face du palais du roi Nicolas, ce petit musée de deux étages abrite divers objets de la vie quotidienne des Monténégrins au XIX^e siècle ainsi qu'une dizaine de costumes traditionnels (musulmans, notamment). Ces derniers, superbement ornés et bien mis en valeur grâce à l'éclairage, méritent à eux seuls la visite de ce musée par ailleurs modeste (légendes en anglais et succinctes).

■ MUSÉE NATIONAL D'HISTOIRE (ISTORIJSKI MUZEJ – ИСТОРИЈСКИ МУЗЕЈ)

Novice Cerovića ☎ +382 41 230 310

Ouvert tous les jours d'avril à mi-novembre de 9h à 17h, le reste de l'année du lundi au samedi jusqu'à 16h. Adulte : 3 €, réduit : 1,50 €.

Fondé en 1989 et installé dans le même édifice que le musée des Arts du Monténégro, ce musée propose une découverte de l'héritage social, économique, politique, militaire et culturel du Monténégro. Présentée par ordre chronologique, de la période pré-slave à la république fédérale de Yougoslavie, la collection compte, entre autres pièces, des armes saisies aux Turcs, les drapeaux des fameuses batailles de Grahovo (1858) et de Vučji Do (1876), au cours desquelles le minuscule Monténégro infligea une défaite aux troupes du puissant Empire ottoman, des armes et costumes du prince Danilo (le neveu de Petar II Petrović Njegoš), ainsi que des effets personnels de la princesse Jelena, la cinquième fille du roi Nicolas. Bien que riche en pièces exposées, on peut toutefois regretter la quasi-absence de légendes et d'explications, qui plus est seulement en serbe cyrillique, ce qui enlève beaucoup à la compréhension.

■ PALAIS BLEU (PLAVI DVORAC – ПЛАВИ ДВОРАЦ)

Njegoševa

Dans le parc Njegošev.

Ne se visite pas.

Ce modeste palais, connu sous le nom de palais Bleu en raison de la couleur de ses façades, a été construit durant les années 1890. Il était alors la résidence du prince héritier Danilo, fils aîné du roi Nikola, puis demeura galerie d'exposition pendant plusieurs années. Il est depuis 2010 la résidence du président de la République.

■ ROCHER DE L'AIGLE (ORLOV KRŠ – ОРЛОВ КРС)

Emprunter le sentier goudronné partant de la gauche du monastère de Cetinje (compter un quart d'heure de marche).

Dominant la ville, ce rocher escarpé (en serbo-croate *Orlov Krš* signifie le « rocher de l'aigle ») abrite le mausolée du prince-évêque Danilo I^{er} (1826-1860), le premier de la dynastie des Petrović Njegoš. Le dôme abrite un sarcophage de pierre orné de gravures dans lequel repose ce dernier. Il est érigé en 1896, pour célébrer le bicentenaire de la dynastie, à partir d'esquisses réalisées par la princesse Jelena (l'une des filles du roi Nikola I^{er}, son neveu et successeur) et sur des plans d'un architecte français (Fouchet). Le prince-évêque est un personnage historique très important pour les Monténégrins : grâce à lui, en 1858, le pays gagne son indépendance après avoir remporté une bataille face à l'Empire ottoman, qui avait le contrôle du territoire à l'époque. C'est l'attraction la plus visitée de la ville. Déclaré patrimoine culturel en 1957, le monument fait partie de la collection du musée national depuis 2012, ainsi que les fragments de poteries anciennes retrouvés au sommet dans les années 1970 et 1980. La balade à travers la nature, suivant le chemin que certains locaux considèrent même comme route de pèlerinage, permettant l'accès au site, est agréable. Une fois arrivé au sommet, le rocher offre un joli point de vue sur Cetinje et ses alentours : d'un côté la mer de roches du massif du Lovćen et d'un autre le panorama sur la ville.

■ THÉÂTRE NATIONAL (ZETSKI DOM – ЗЕТСКИ ДОМ)

Baja Pivljanina 4 ☎ +382 41 235 280

www.zetskidom.me – zetskidom@t-com.me

Billetterie ouverte tous les jours de 10h à 13h et de 18h à 20h. Pas de visites guidées.

Ce théâtre, érigé dans les années 1880 et restauré depuis, fut le premier du Monténégro. Il accueillit sa première représentation théâtrale (*L'Impératrice des Balkans*, œuvre de Nicolas I Petrović) en 1888. Seul lieu de loisirs pour les habitants de la capitale du royaume monténégrin au début du XX^e siècle, il est toujours utilisé.

PARC NATIONAL DU LOVČEN (НАЦИОНАЛНИ ПАРК ЛОВЋЕН)



Jouxant Cetinje (24 km) et parsemé de hameaux, ce parc national d'une superficie de 6 400 hectares est dominé par le massif montagneux du Lovćen, lui-même composé de deux sommets : Štirovnik (1 749 m) et Jezerski Vrh (1 657 m). Parfois citée comme le « mont Olympe » des Monténégriens, cette montagne abrite à son sommet la dépouille de la plus grande figure du pays, Petar II Petrović Njegoš (1813-1851). Situé au milieu du parc et accessible en voiture ou à pied, le site offre un point de vue unique sur le pays avec d'un côté la mer Adriatique et de l'autre une véritable « mer » de roches et de montagnes s'étendant, semble-t-il, à l'infini. Lovćen est une réserve naturelle de plus de 1 500 espèces animales et végétales où la rencontre du climat montagnard et celui de la côte est la spécificité. Si vous aimez prendre votre temps pour les visites, une ou deux journées devraient suffire.

Une belle balade, en voiture ou à pied, démarre du col de Krstac, entre Njeguši et la descente vers Kotor. Cette petite route, qui démarre à la barrière du parc national (entrée 2 € par personne) au col même, longe la crête de Branjevine, avec parfois des à-pics vertigineux puis de hauts plateaux dénudés, sur 9 km. Elle arrive finalement au lieu-dit Ivanova korita, sur la route Cetinje-Lovćen. Ne reste alors plus que 6 km jusqu'au mausolée, dont le dernier tronçon est fermé à la circulation de nuit, entre 18h et 19h.

Transports

Le parc national n'étant pas desservi par les transports publics pour atteindre Lovćen depuis Cetinje, empruntez la route qui serpente sur une vingtaine de kilomètres en direction de Njeguši. Le parc marque la frontière entre deux espaces complètement différents, la mer et le continent. La meilleure façon de s'en rendre compte est d'y accéder en empruntant cette ancienne route reliant Kotor à Cetinje, aussi surnommée « échelle de Cattaro » en raison de ses nombreux virages en épingles à cheveux (32 au total !). Après une ascension spectaculaire, au milieu d'une végétation typiquement méditerranéenne, celle-ci débouche quasiment sans transition sur des paysages désolés et arides de montagnes.

Se loger

Neuf kilomètres avant le sommet du Jezerski vrh, dans le hameau de Ivanova Korita, se trouvent deux hôtels de montagne, au cœur du parc et avec une vue sur le sommet :

■ HOTEL MONTE ROSA

Ivanova Korita ☎ +382 69 300 600

www.hotelmonterosa.me

Chambre simple à 40 €, double à 70 €, chambre « montagne » à 25 € par personne (jusqu'à 8), appartement (pour 2 personnes) à partir de 101 €. Petit déjeuner inclus. Possibilité de demi-pension de de pension complète. WiFi. Parking. Sur une altitude de 1 240 m, ce nouvel hôtel vous accueille pendant toute l'année. Idéalement situé au cœur du parc national de Lovćen, il dispose d'appartements luxueux et de chambres impeccables et assez grandes (35 m²), dans un mélange moderne et traditionnel caractérisé par des meubles en bois. Mini bar, TV satellite, sèche-cheveux, coffre-fort. Les activités sportives comme la location de quads et de vélos électriques y sont proposées. Si malheureusement vous n'y séjournez pas, profitez au moins du café-bar pour une pause-café en plein air.

Préparer sa rando

Il existe de nombreuses possibilités de randonnées. En voilà quelques-unes :

► **Kružna staza Palac – Treštenik – Šancevi – Koložun – Vjetreni Mlin – Dolovi – Palac**
Longueur du chemin : 12,7 km.

► **Staza Ivanova korita – Jezero – Bukovica**
Longueur du chemin : 12 km.

► **Ivanova korita – Majstori**
Longueur du chemin : 4,5 km.

En revanche, il n'y a pas de carte du parc national. Pour vous faire une idée le site Internet des parcs nationaux www.nparkovi.me permet une visite virtuelle en 3D. Comptez environ 4 heures de marche pour atteindre le mausolée depuis Cetinje (en suivant la route) et environ 2 à 3 heures en empruntant les raccourcis à partir de Bajice, à la périphérie de la ville. Pour atteindre le mausolée depuis le village de Njeguši, comptez 2 heures 30 par des sentiers faciles à repérer. Un sentier non balisé de 5 km permet également de rejoindre le mausolée depuis Kotor en passant par le col de Krstac. Son point de départ est situé près de la station de fourniture d'eau de la ville et à côté de la source de la rivière Skurda. Comptez 3 heures 30 de marche. Plus facile, il est repéré à partir du col de Krstac, juste après la barrière à l'entrée du parc. Ce chemin, et les variantes pour rejoindre le sommet de Lovćen, sont décrits dans le guide *Route transversale Orjen-Lovćen-Rumija* édité par l'association de montagne du Monténégro (PSCG – www.pscg.me).

■ IVANOV KONAK

Ivanova Korita ☎ +382 41 233 700
 www.ivanovkonak.com
 odmaraliste@t-com.me

À 3 km en contrebas de l'embranchement pour le col de Krstac, ou 9 km avant le mausolée, au cœur du hameau d'Ivana Korita, tourner à un petit panneau en bois « Dolovi », côté montagne. *Compter 30 € par personne. Petit déjeuner inclus. Possibilité de pension complète. 7 appartements (en réalité des chambres avec salon) pour 2 à 4 personnes. WiFi. Parking.*

De belles chambres, simples mais au mobilier rustique de jolie facture. Terrasse individuelle, le tout dans une grande maison en pierre toute neuve. Un restaurant propose une cuisine monténégrine classique. Paiement cartes Visa et anglais approximatif. Le seul problème sera de le trouver. Manifestement, la discrétion est le dogme. Aucune enseigne en façade pas plus que sur le bord de la route.

Se restaurer

Les possibilités de restauration dans le parc ne sont pas nombreuses. Il est bon de savoir que le pique-nique est autorisé.

■ VIDIKOVAC

Lovćen ☎ +382 67 527 566
 www.vidikovaclovcen.com
 vidikovaclovcen@yahoo.com

Sous le parking, au sommet de Lovćen.

Ouvert tous les jours à partir de 8h. Plats à partir de 4 €.

Cuisine monténégrine simple et peu onéreuse. A condition toutefois que l'électricité ne soit pas coupée, ce qui arrive parfois. Depuis sa terrasse, la vue est superbe.

À voir – À faire

■ MAUSOLÉE DE PETAR II PETROVIĆ NJEGOŠ (MAUZOLEJ PETRA II PETROVIĆA NJEGOŠA – МАУЗОЛЕЈ ПЕТРА ИИ ПЕТРОВИЋА ЊЕГОША) ★★★★★

Lovćen

Situé à une vingtaine de kilomètres de Cetinje, près du village de Njeguši, au sommet du mont Jezerski (1 657 m d'altitude), le mausolée de Petar II Petrović Njegoš (1813-1851) est un véritable lieu de pèlerinage : les Monténégrins entretiennent une relation quasi religieuse avec cette montagne et celui qui est inhumé à son sommet, un philosophe éclairé, héritier des Lumières, chef de file de la résistance contre les Turcs et héros de la souveraineté étatique au XIX^e siècle. Le souhait de Njegoš a été d'être inhumé dans une petite chapelle au sommet de la montagne du Lovćen, sur la crête appelée Jezerski Vrh. Son vœu n'a pas été immédiatement exaucé en raison du véritable danger de profanation de sa tombe. Mais en 1855,

le prince Danilo a fait transporter les restes de son illustre prédécesseur au sommet du Lovćen dans la chapelle érigée en 1845 par Njegoš. Celle-ci fut détruite par les Autrichiens en 1916 et la dépouille de Njegoš fut alors exhumée et ses restes confiés au métropolite de Cetinje. En 1925, une nouvelle chapelle fut construite, où Petar II Petrović Njegoš a été inhumé une deuxième fois. Puis, on eut l'idée de lui consacrer un mausolée monumental. Entamée en 1951, à l'occasion du 100^e anniversaire de la mort de Njegoš, la construction du mausolée dura plus de vingt ans. La construction d'un tel monument en son nom n'était pas le souhait de ce dernier, préférant une simple chapelle au sommet du mont. Réalisé par le sculpteur croate Ivan Meštrović, l'édifice funéraire, au style très « réalisme socialiste », fut finalement inauguré en 1974. Après avoir garé son véhicule dans le petit parking réservé aux visiteurs, où l'on trouve aussi un petit bar-restaurant, on accède au site par une montée spectaculaire d'escaliers (461 marches). Cela peut prendre de 15 à 20 minutes pour les plus sportifs jusqu'à 1h pour les autres. Une fois les marches grimpées, la promenade le long du chemin pour accéder au mausolée offre des vues splendides : à éviter toutefois pour ceux qui ont le vertige parce que le chemin en question est construit sur la crête du mont. A l'entrée de la chapelle, deux sculptures monumentales de femmes taillées dans le granit gardent la crypte qui représentent les femmes qu'il a connues dans sa vie (notamment sa mère et sa sœur). A l'intérieur, dans une pièce parfaitement ronde de 360°, se dresse une autre sculpture monumentale : celle de Njegoš représenté assis un aigle perché sur son épaule et un livre posé sur ses genoux : ce poète et philosophe contemplerait l'éternité à ce qu'on dit. La dépouille de ce dernier est située dans un sarcophage de marbre blanc, gravé de son blason, dans une crypte souterraine. Par beau temps, on a une vue spectaculaire de 360° sur la mer Adriatique à 1 800 m. On peut voir plus de la moitié du pays du sommet, y compris l'Italie, la Croatie et l'Albanie si les nuages le permettent. La route pour y accéder (en lacets bien sûr !) peut être dangereuse par endroits. Le déplacement est mérité, un tel endroit est unique au monde et fait partie des fiertés du pays.

Visites guidées

■ CLUB D'ALPINISME « SOKO » (PLANINARSKI KLUB « SOKO » – ПЛАНИНАРСКИ КЛУБ « СОКО »)

Bulevar Crnogorskih Junaka bb
 Cetinje ☎ +382 67 825 007
 planinarskiklubsoko@hotmail.com
 Le club de montagne de Cetinje pourra vous aider à organiser vos randonnées dans le parc national.

NJEGUŠI (ЊЕГУШИ) ★★★★★

Situé à une vingtaine de kilomètres de Cetinje, sur la route des « Serpentes » menant à Kotor, ce petit et pittoresque village de montagne est le village natal de Petar II Petrović Njegoš et du roi Nicolas I^{er}. Plus récemment le village s'est également fait connaître pour sa production de fromage, de jambon fumé et de viande de mouton fumé (*kastradina*), tous trois réputés dans le pays (voir la rubrique Cuisine monténégrine dans « Découverte »). De nombreux habitants du village se sont spécialisés dans la production de ces produits et les vendent directement aux particuliers. Comptez de 8 à 10 € pour un kilo. Plusieurs restaurants décorés à la mode « rustique » et installés dans le village proposent également de goûter à ces spécialités locales.

Transports

► **Accès.** En voiture, compter 40 minutes de Cetinje via la route P1.

Se restaurer

Les quelques restaurants du village proposent une cuisine simple, sans fioritures, mais élaborée à partir de délicieux produits frais et locaux (essentiellement des fromages et de la charcuterie).

■ KAFANA KOD PERA NA BUKOVICU

Bukovica

☎ +382 69 055 021

kodpera.bukovica@gmail.com

Ouvert tous les jours de 7h à 23h. Compter 10 €. Un café-restaurant traditionnel fondé en 1881 et qui se trouve 5 km avant Njeguši, en venant de Cetinje. Il y a également une petite boutique qui vend viandes et fromages locaux.

■ KONOPA NJEGUŠKA SIJELA

☎ +382 41 239 801

ivmipopovic@t-com.me

Ouvert tous les jours de 7h à 23h. Formule sandwich + boisson à 3,50 €, menu du jour à 12 €.

Doté d'une petite terrasse, cet établissement propose des assiettes généreuses de fromage et charcuterie.

■ RESTORAN KONOPA KOD RADONJICA

Kopito

☎ +382 41 239 820

Ouvert tous les jours de mi-mars à fin novembre de 8h à 18h. Compter de 10 à 15 €.

Un restaurant récent dans une maison en pierre comme il se doit. Fromages et jambon de Njeguši bien sûr, mais aussi viandes grillées. Les produits sont excellents.

■ RESTORAN ZORA

☎ +382 69 515 038

www.restoranzora.com

zoranjegusi@t-com.me

Ouvert tous les jours de 6h à minuit. Sandwichs à 4 €, menu déjeuner à 15 €.

Boissons et snacks dans une ambiance chaleureuse. Quelques chambres sont aussi disponibles pour y passer la nuit.

À voir – À faire

■ MAISON NATALE DE NJEGOŠ (NJEGOŠEVA RODNA KUĆA – ЊЕГОШЕВА РОДНА КУЋА) ★★★★★

Eraković

☎ +382 41 230 310

nmcg@t-com.me

Ouverte tous les jours de 9h à 17h d'avril à mi-novembre, le reste de l'année du lundi au samedi jusqu'à 16h. Adulte : 2 €, réduit : 1 €. La maison natale du héros national, le prince-poète Petar II Petrović Njegoš, est encore debout et abrite aujourd'hui un musée mémorial. Située au centre du village, au bord de la route de Kotor, elle fut bâtie vers 1780 par le vladika Petar I^{er}, l'oncle de Njegoš, pour lui et ses trois frères. Il s'agit d'une maison simple de forme rectangulaire, composée de trois parties identiques et construite en pierres. C'est ici aussi que le roi monténégrin Nicolas I^{er} est né.

RIJEKA CRNOJEVIĆA (РИЈЕКА ЦРНОЈЕВИЋА) ★★★★★

Située à 18 km de Cetinje, cette paisible bourgade occupe un cadre enchanteur qui aurait sans nul doute inspiré les peintres impressionnistes. Posée sur les rives de la rivière dont elle porte le nom (Rijeka Crnojevića signifie « rivière des Crnojević »), elle est environnée de collines à la végétation luxuriante. Si aujourd'hui le village semble quelque peu endormi, il en fut autrement à une autre époque et le visiteur curieux peut, s'il en prend le temps, découvrir plusieurs témoignages de l'importance passée du site. Rijeka Crnojevića fut en effet, pendant une courte période, le siège du souverain de la Zeta. L'occupation éclair par les Turcs de la ville-forteresse de Žabljak Crnojevića (située au sommet d'une colline du lac de Skadar) incita Ivan Crnojević, le souverain du royaume de la Zeta, à y déplacer sa cour dans la seconde moitié du XV^e siècle (1475). Il y fit bâtir des fortifications ainsi qu'un monastère à Obod sur une colline située au-dessus du village actuel. C'est dans ce monastère que fut installée la première presse à imprimer des Slaves du sud.

Aujourd'hui, on peut encore voir les ruines des fortifications médiévales (Obod porte désormais le nom de Riječki Grad). Ne manquez pas de visiter la grotte Obod (Obodska pećina) à 8 km nord-ouest de Rijeka Crnojevića où se trouvent les sources de la rivière. Comptez 2 heures l'aller, niveau : facile. Plus tard, Rijeka Crnojevića devient l'un des plus importants centres de commerce du pays, et ce, jusqu'à la fin du XIX^e siècle. Un produit de la région particulièrement apprécié pour son goût raffiné, ce sont les ablettes séchées. Également apprécié de la cour royale, en raison de son climat tempéré, le village devint le « lieu de villégiature » du prince-évêque Petar I^{er} et de ses proches. En 1810, il y fit construire une maison, demeure d'allure modeste, encore visible aujourd'hui (Kuća Svetog Petra) et c'est le plus vieux bâtiment conservé du village. Le petit pont de pierres à deux arches érigé au milieu du village constitue un des derniers témoignages du prestige passé du village. Il fut bâti par le prince Danilo I^{er} dont il porte le nom (Danilov most) en 1853 à la mémoire de ses parents.

Transports

Rijeka Crnojevića est à 18 km en contrebas de Cetinje. Pour s'y rendre en voiture à partir de l'ancienne capitale, il faut d'abord prendre la voie express en direction de Podgorica, puis, après une dizaine de kilomètres, tourner à droite (du côté du lac). La voie express cède alors sa place à une route goudronnée mais étroite, traversée par de nombreux serpents et sur certaines portions en mauvais état (inutile toutefois d'avoir un 4x4). Après de nombreux virages, elle atteint le village. Une fois Rijeka Crnojevića atteint, nous vous conseillons de poursuivre sur cette route jusqu'à Virpazar. Après avoir franchi un petit pont de construction récente, la route longe les rives du lac et offre des panoramas splendides sur ses eaux recouvertes de nénuphars et ses maisons de pierres isolées.

► **Accès.** En voiture, compter 30 min de Cetinje via la route M2.

Se restaurer

Quelques restaurants et cafés s'enchaînent au bord de l'eau, tous avec terrasses.

■ KONOPA MOSTINA

☎ +382 68 392 829

konopa.mostina@yahoo.com

Ouvert tous les jours de 8h à 22h. Poissons de 5 à 14 €, viandes de 6 à 12 €.

Face au pont en pierre construit par le prince Danilo, il propose les poissons du lac, des viandes, des salades... Belle terrasse.

■ STARI MOST

☎ +382 67 339 429

starimost@t-com.me

Ouvert tous les jours de midi à 21h. Plats de 8 à 22 €.

Jadis réputé pour la soupe de poisson, le Stari Most est aujourd'hui une adresse correcte, pas plus. Il est doté d'une agréable terrasse au bord de la rivière et orienté luxe. Il fait la part belle aux poissons frais (carpes, anguilles, truites, etc.).

À voir – À faire

De nombreux sentiers de randonnées, balisés et signalés par des panneaux jaunes, vous emmènent depuis les hauteurs jusqu'au lac.

► **De Rijeka Crnojevića à Virpazar.** Depuis Rijeka Crnojevića, nous conseillons de poursuivre cette route jusqu'à Virpazar. Après avoir franchi le petit pont de construction récente, la route longe en hauteur les rives du lac dans sa partie haute et resserrée offrant des panoramas splendides sur ses eaux recouvertes de nénuphars et ses maisons de pierres isolées, sur 23 km, en traversant les hameaux de Donja Sela et Komarno. Petite, cette route a été récemment revêtue.

Sports – Détente – Loisirs

On peut négocier avec les pêcheurs locaux une petite promenade guidée en barque ou encore leur louer la barque pour 10 €.

KARUČ (КАРУЧ)



Le village de pêcheurs Karuč est situé sur un rocher du même nom au bord du lac de Skadar. À l'inverse de Virpazar c'est un endroit idéal pour admirer le lac en toute tranquillité. Le Prince-Évêque Petar I dit Saint Pierre de Cetinje y a fait construire sa résidence d'hiver au début du XIX^e siècle. Cette forteresse que l'on peut encore apercevoir est plus connue sous le nom de La Tour de Saint Petar. Après son décès, la tour a été utilisée comme école.

Transports

A 10 km à l'est de Rijeka Crnojevića.

► **Accès.** Compter 20 minutes en voiture de Rijeka Crnojevića.

Se restaurer

■ KOD STRUGARA

Karuč bb ☎ +382 69 027 882

www.karuc.me – kodstrugara@gmail.com

42.3584021,19.1072845

Ouvert tous les jours midi et soir. Menu spécial poisson à 10 €. Possibilité de se loger en



© VLADIMIR PEROVIC - ISTOCKPHOTO

Karuč.

appartement, 40 € pour deux personnes avec petit déjeuner (si on est plus de deux personnes, prix négociables). Parking.

La famille Strugar vous accueille toute l'année mais il faut réserver un jour à l'avance vu la taille de l'établissement. Dans un cadre magnifique, on déguste au bord de l'eau les spécialités locales, du poisson... le tout arrosé d'un fameux vin local appelé Crmičko. Le menu de poisson composé d'une boisson de bienvenue plus une boisson durant le repas, de la soupe de poisson, du poisson avec garniture est particulièrement bon marché. Une adresse pleine de charme et

pas bondée comme sa voisine, Rijeka Crnojevića. Il faut connaître !

À voir – À faire

Vous pouvez emprunter une barque pour naviguer parmi les îlots de nénuphars qui se referment après votre passage. La baie de Karuč, toute arrondie, est en forme de deux yeux ressemblant à ces fosses sous-marines appelées *oke* (yeux) dans la région. Ne soyez pas étonné de voir des chèvres à bord de certaines barques : les bergers locaux les amènent jusqu'aux nappes de nénuphars dont elles raffolent.

LAC DE SKADAR [СКАДАРСКО JEZERO] ★★★★★

Situé dans le sud du Monténégro, à quelques kilomètres seulement de la mer Adriatique (via le tunnel Sozina), le lac de Skadar est le plus grand lac de la péninsule balkanique. Constellé de collines et d'îlots, il s'étend à perte de vue, sur près de 40 000 hectares. Ce dernier habitat des pélicans d'Europe offre des paysages d'une beauté époustouflante qui ne sont pas sans rappeler, en certains endroits, la célèbre baie d'Along, au Viêt Nam. Le lac est à cheval sur le Monténégro et l'Albanie, ses rivages s'étendent sur un peu plus de 200 km. Abrupts dans la partie ouest du lac, ceux-ci sont bordés de plaines et de marécages dans la partie nord et côté albanais. La partie monténégrine, qui représente les deux tiers de sa superficie totale, a été promue parc national en 1983. Depuis 1996, conformément à la

convention de Ramsar, la totalité du lac figure également sur la Liste internationale des zones humides constituant ainsi un site important et préservé pour oiseaux lacustres ou migrateurs. Séparé de la mer par la chaîne montagneuse de Rumija, sa température ne descend que très rarement en dessous de 0 °C. Une de ses autres particularités provient de la présence d'une crypto-dépression, ce qui veut dire que certaines parties de son fond sous-marin se trouvent sous le niveau de la mer. Ces dépressions, ici appelées *oko* (l'œil) ou *oke* (les yeux), sont au nombre de trente. La plus profonde, connue sous le nom de *Raduš*, atteint 60 m de profondeur alors que la profondeur moyenne du lac n'excède pas 6 m. Par plusieurs de ses caractéristiques décrites ci-après, ce lac est considéré comme étant de type subtropical.

Un sanctuaire ornithologique

Avec sa vaste étendue, son eau peu profonde, sa végétation luxuriante et son climat particulièrement doux (les chutes de neige sont rares et de courtes durées), le lac de Skadar est un véritable sanctuaire hivernal pour nombre d'oiseaux fuyant les marais gelés du nord de l'Europe. Quelque 250 000 oiseaux y vivaient de façon permanente ou ponctuelle selon le recensement de 1999 (ce nombre aurait chuté à 34 000 en 2006). Ce qui en fait l'une des plus grandes réserves d'oiseaux de cette partie de l'Europe. Au total, les ornithologues du pays ont pu recenser jusqu'à 285 espèces différentes, dont 90 % sont des migratoires. Grands hérons blancs, bécasses, grèbes, foulques, hirondelles de mer à moustaches, pour ne citer que les espèces les plus remarquables, viennent y trouver refuge. Les cormorans Pygmée, une espèce en danger dont la population mondiale est estimée à 55 000 et les pélicans frisés (*Pelecanus criptus*) semblent également apprécier les lieux. Ces derniers, les plus grands oiseaux aquatiques palmipèdes au monde, font l'objet d'une grande attention de la part des scientifiques. Menacée d'extinction, cette espèce ne compterait plus que quelques milliers de spécimens de par le monde. Certaines années, jusqu'à onze couples ont pu être recensés au sein du parc national. Généralement, ces derniers viennent s'y installer à la fin du mois de janvier. Malheureusement, ici comme ailleurs dans le monde, leur survie est précaire. Constamment dérangés par les chasseurs, pêcheurs et touristes, ils doivent

également faire face, tout comme les autres espèces du lac dont le nombre ne cesse de baisser depuis quelques années, à un problème croissant de réduction de leurs espaces d'habitats – les îles flottantes de tourbe sur lesquelles ces derniers ont l'habitude de nidifier – se faisant de plus en plus rares. Pour remédier à ce problème, des associations de protection de l'environnement ont entrepris la construction de radeaux flottants afin que les oiseaux puissent s'y installer. Espérons que cette initiative portera ses fruits...

Une quarantaine d'espèces de poissons

Le lac de Skadar n'est pas seulement riche en espèces aviaires. Il fourmille également de poissons avec une quarantaine d'espèces recensées dont la carpe, la truite, l'ablette, le gardon et le chevenne blanc. Relié à la mer par la rivière Bojana, le lac compte également quelques espèces maritimes.

Une végétation exubérante

Une part importante de la flore aquatique du lac est liée aux espèces floristiques marines et côtières, ce qui prouverait que le lac ait pu se former récemment à partir d'une baie de l'Adriatique et par accumulation d'eau douce. Les plantes submergées et immergées, qui couvrent une grande partie du nord-ouest du parc, constituent une autre caractéristique de cette étendue d'eau. Elles fournissent, en formant un immense tapis végétal, un habitat idéal pour de nombreuses espèces animales.

Vladimir et Kosara : les « Roméo et Juliette » du lac de Skadar

Le lac de Skadar, avec ses vastes étendues et ses rives bordées par de hautes montagnes, a de tout temps inspiré les narrateurs. Près du village d'Ostros, à 22 km de Virpazar, se trouvent dans le monastère de Precista Krajinska les corps défunts de Vladimir et Kosara, surnommés les Roméo et Juliette monténégrins. Le monastère avait été fondé par le prince Vladimir au début du X^e siècle, lorsque le Monténégro ne s'appelait encore que la Zeta. Mais à la fin du siècle, l'empereur bulgare Samuel attaque la Zeta et capture le prince Vladimir pour le maintenir emprisonné dans son royaume. Or lorsque la très belle fille de Samuel aperçut le prince Vladimir, elle en tomba éperdument amoureuse. Vladimir eut les mêmes pensées pour cette beauté naturelle, mais ne savait comment se sortir de sa situation pour le moins embarrassante. Leur amour réciproque était tellement fort que la jeune Kosara s'enhardit à avouer à son père sa flamme ; celui-ci, honteux d'avoir emprisonné ce jeune prince, décida finalement sous les demandes de sa fille de bénir leur hymen puis de les laisser vivre ensemble en Zeta, au bord du lac de Skadar.



© ELOISE BOLLACK

Paysage calcaire du Monténégro dans la région du lac de Skadar à la frontière avec l'Albanie.

Des inondations cycliques

Le lac de Skadar se caractérise par des fluctuations importantes de son niveau d'eau. Large de 7 km l'été, il peut ainsi atteindre jusqu'à 14 km de large en hiver ! Ces variations sont dues aux inondations cycliques qui recouvrent les marécages du lac en période hivernale.

La rivière de la Morača, avec ses deux affluents, fournit 62 % des eaux du lac. Le reste provient des sources souterraines du lac, connues sous le nom d'*oko* (l'œil) et au nombre de trente.

VIRPAZAR (ВИРПАЗАР)



Ce village, situé sur la rive sud-ouest du lac de Skadar, abrite le port principal de la partie monténégrine du lac. Jusqu'au début du XX^e siècle, il occupait une position stratégique à la limite des terres occupées par les Ottomans. Virpazar était le fief d'un des clans dirigeants du Monténégro appelée Crmnička nahija.

C'est sur ce territoire qu'en 1702 eut lieu un épisode historique sanglant : l'exécution des Monténégrins renégats qui, s'étant convertis à l'islam, refusèrent de revenir au christianisme, en dépit de l'injonction de Danilo I^{er}, le premier prince-évêque du Monténégro. Aujourd'hui, Virpazar est un paisible village de pêcheurs dont la vie est rythmée par les départs quotidiens, en période estivale, de bateaux de croisière sur le lac.

Transports

► **Voiture.** Pour atteindre Virpazar depuis Podgorica, prenez la direction de Bar (route E65/E80), c'est après 29 km sur votre gauche. Depuis Bar, deux itinéraires sont possibles : l'un plus rapide (25 km – route E65/E80) via le tunnel payant (2,50 €) et l'autre très sinueux (42 km) via l'ancienne route de montagne qui offre de belles vues sur la côte de Buljarica et Petrovac. Enfin, depuis Ulcinj, on peut atteindre le lac de Skadar via Vladimir par des routes secondaires tout aussi sinueuses, offrant des panoramas magnifiques. Attention, quand vous longerez la voie de chemin de fer en vous rapprochant de Vir Pazar, de bien ralentir à son approche car le virage est sec à 90 degrés, au milieu de la voie ferrée !

► **Train/Bus.** Accès en train local, ligne Podgorica-Bar (2 € pour un aller simple de Podgorica). Accès en bus depuis Podgorica et Bar.

Pratique

■ OFFICE DU TOURISME

☎ +382 20 711 102

www.bar.travel – tobar@t-com.me

Après le restaurant Badanj sur la gauche dans une grande tour.

Ouvert en été du lundi au samedi de 8h à 20h (jusqu'à 15h en hiver), le dimanche jusqu'à 14h. Situé à droite de Konoba Badanj. Anglais parlé. Vente de cartes postales et de brochures. Information sur l'hébergement, les possibilités de croisières sur le lac, la routes des vins (5 personnes au minimum). Achat de vins locaux sur place..

■ OUTDOOR & MORE

☎ +382 67 626 795

www.outdoorandmore.me

office@outdoorandmore.me

Location de vélos : 10 €/jour, kayaks : 20 €/jour. Excursions d'une heure sur le lac : 25 €/personne. Logement à partir de 10 € par personne.

Enfin une agence touristique professionnelle à Virpazar ! Située à droite après le pont, dans une maison jaune. Hébergement dans des appartements à Virpazar mais aussi à Petrovac. L'agence s'est notamment spécialisée dans les activités en plein air : randonnée et tours à vélo combinés avec de la natation, routes des vins, observation d'oiseaux en bateau écologique ne faisant pas de bruit avec un guide ornithologue/biologiste, diverses excursions en bateau (dont l'une jusqu'à Rijeka Crnojevića avec des vélos à bord pour des randonnées cyclistes), kayaking... La particularité de l'agence est son logement dans une cave construit dans un rocher, unique et frais, avec un coin salon, une cuisinette, une terrasse privée et une salle de bains privative. Draps et serviettes fournis.

Orientation

Aucun sentier de randonnée ne permettant de faire le tour du lac (sans oublier qu'il y a une frontière), l'une des façons de l'explorer s'effectue par bateau, un moyen de locomotion qui permet, entre autres, de découvrir les nombreux édifices religieux cachés dans les îlots du lac. Les embarcations sont stationnées dans le village de Virpazar et à côté du bureau d'information du parc national (près de Vranjina). Enfin, il est à noter qu'une petite route goudronnée permet de découvrir les plus beaux paysages du lac, du hameau de Rijeka Crnojevića, en passant par Virpazar puis jusqu'à Ostros, aux confins de la partie monténégrine du lac. Cette route, bien qu'un peu étroite et par endroits en mauvais état, autorise une découverte du lac dans des conditions satisfaisantes. A savoir pour ceux qui souhaiteraient parcourir cette route à pied : les serpents sont ici nombreux tant sur terre que dans les eaux du lac...

Se loger

Le centre étant assez petit, les hôtels se trouvent proches les uns des autres et à deux pas des commerces. D'autres établissements, comme l'hôtel Vir, se trouvent plus loin, le long du lac, mais offrent des vues sublimes en toute tranquillité. Virpazar est très agréable pour un court séjour car le cœur du village est organisé autour d'une place bordée de platanes, alors que la seconde partie de la municipalité, de

l'autre côté du fameux pont de Virpazar, est un port de pêche lacustre qui donne déjà sur les grandes étendues du lac de Skadar.

■ HOTEL PELIKAN

☎ +382 20 711 107

www.pelikan-zec.com

pelikanzec@t-com.me

Ouvert toute l'année. Chambre simple à partir de 29 €, double à partir de 50 €, triple à partir de 60 €. Petit déjeuner inclus. WiFi.

Hôtel familial traditionnel depuis 1960 offrant des chambres de petites dimensions mais confortables et entièrement rénovées. TV, mini réfrigérateur... Les salles de bains sont équipées de douche et la propreté y est irréprochable. Les propriétaires des lieux, des écologistes convaincus, sont également des passionnés d'herbes médicinales. Vous apprécierez aussi le salon authentique au dernier étage qui fait la fierté de l'établissement. Les chambres annexes sont tout aussi propres. Des promenades ou parties de pêche sur le lac proposées.

■ VILLA MIELA

Boljevici bb

☎ +382 69 402 364

www.undiscoveredmontenegro.com

enquiries@undiscoveredmontenegro.com

Ouvert d'avril à octobre. Forfait à la semaine, comprenant un repas de bienvenue, des vélos pendant toute la semaine et quatre activités sportives au choix. De 545 à 765 € par personne, selon la taille du groupe et la période. WiFi. Parking.

Un coup de cœur garanti pour cette villa en pierre complètement refaite, située à Zabes, bien au calme, à la sortie de Virpazar en direction de Bar par la vieille route (traversez le pont, continuez en haut et à 500 m après tournez à droite en direction de Limljani). Un jeune couple britannique fort sympathique propose 4 chambres modernes, des doubles et des triples, avec salle de bains privée et cuisine commune entièrement équipée. Large terrasse offrant une vue panoramique sans vis-à-vis avec des chaises longues et un bain tourbillon. Le transfert est proposé avec supplément. Profitez des activités en plein air comme la randonnée pédestre, le vélo, la natation en eau libre... et notamment du kayak en eau plate pour lequel Ben (le propriétaire) possède la licence.

■ VIR

Virpazar Bb

☎ +382 20 711 120

<https://hotel-vir-virpazar.hotelmix.fr>

Ouvert toute l'année. Chambre simple à partir de 32 €, double à partir de 60 €. Petit déjeuner en supplément pour 5 €.



Virpazar - Lac du Skadar
Tél. +382 (0)69 038 928 - pelikanzec@t-com.me
www.pelikan-zec.com



L'hôtel Vir se compose de 23 chambres où les clients peuvent profiter d'un service de chambre, d'un lecteur DVD et de toilettes séparées. Elles offrent des salles de bains privées avec une douche, un sèche-cheveux et des articles de toilette. Toutes les chambres de l'hôtel Vir sont équipées d'une télévision, d'un minibar et d'une salle de bains pourvue d'une douche. Elles possèdent également un balcon offrant une vue sur le lac.

Le grand intérêt de cet établissement de bonne tenue et récent, c'est son emplacement face au lac : depuis les balcons des chambres, ainsi que de la grande terrasse au petit déjeuner, on a une vue imprenable sur le lac de Skadar. L'hôtel Vir dispose d'un restaurant à la carte, doté d'une terrasse spacieuse, servant des spécialités locales et internationales. L'établissement met à votre disposition une connexion Wifi dans les parties communes et un parking privé gratuit. En réfection à l'hiver 2018-2019, l'hôtel Vir est en période transitoire de travaux ; contactez la réception avant votre réservation.

Se restaurer

Pour la petite histoire, les deux meilleurs restaurateurs de Vir (pour des locaux, le nom commun désignant Virpazar), Pelikan et Badanj, et même le troisième, Pješačac, un peu plus loin vers Godinje, sont coiffeurs de profession. Le premier est chauve de surcroît et le deuxième n'enlève jamais son chapeau de paille.

■ KONOBA BADANJ

☎ +382 69 508 019

konobabadanj@yahoo.com

Ouvert tous les jours de 8h à 23h. Compter de 10 à 15 €.

Cette taverne, située à côté du pont du village, possède une agréable terrasse baignée par la brise rafraîchissante du lac en été (celle-ci constitue également un bon poste d'observation ornithologique...). Tout en pierre, c'est un

véritable petit musée avec de vieux outils, armes et autres objets authentiques. Excursions sur le lac proposées. A la carte : délicieux poissons du lac ou viandes grillées. On y découvre des plats nationaux préparés d'une manière originale (carpe, anguilles, fromage local...). En souterrain se trouve une pièce de style rustique, très fraîche l'été, offrant une atmosphère plus intime. Une excellente adresse.

■ RESTAURANT PELIKAN

☎ +382 20 711 107

www.pelikan-zec.com

pelikanzec@t-com.me

Ouvert tous les jours du matin au soir. Plats autour de 10 €.

Installé dans l'hôtel du même nom, ce restaurant compte parmi les meilleurs de la région grâce aux poissons du lac de Skadar (soupe de poissons, carpe, etc.). Les plats y sont généreux et servis dans une salle décorée de fleurs locales séchées. Nous vous proposons de commencer par l'entrée froide composée de 3 sortes de poisson du lac, d'olives, de pâté de poisson. Ici, on a jamais été déçu, on a toujours trouvé les propriétaires des lieux charmants !

■ SILISTRA

Ouvert jusque tard le soir. Des spécialités locales à partir de 7 €.

Voilà une formule originale pour vous requinquer après une journée active sur le lac de Skadar. Situé dans un ancien galion (eh oui, même sur un lac, ça existe !), ce petit restaurant-bar-lieu de vie entretenu par une jeune équipe ravira les amateurs de sensations nouvelles. Sur une des deux terrasses extérieures ou à bord du bateau, vous dégusterez un large choix de vins locaux, ou bien un des plats nationaux, dans une ambiance assez détendue – ce qui se dit *opušteno* en serbo-croate. Très belle terrasse à quai pour ceux qui ont le mal de mer. N'hésitez pas à passer par le Sinistra situé sur les quais derrière le Badanj.

ROUTE DES VINS MONTÉNÉGRINS

120

L'initiative d'établir une route des vins au Monténégro est récente (2006). Le plus grand producteur de vin monténégrin, Plantaže, propose des visites guidées avec repas, pour le moment uniquement en anglais et italien. Si vous envisagez de visiter des petits producteurs, vous pouvez passer par une agence (East-West Voyages de Podgorica). Pour des visites individuelles en voiture, empruntez l'une des routes nationales Podgorica-Bar, Podgorica-Petrovac, Podgorica-Cetinje, Bar-Ulcinj ou la régionale Virpazar-Ostros. En quittant ces routes-là pour des secondaires de l'arrière-pays, la possibilité de tomber sur un domaine viticole est de 90 %. Comptez de 4 à 20 € pour une bouteille, selon la qualité, l'emballage et les médailles.

Pour acheter du vin de Crmnica (entre la montagne de Rumija et le lac de Skadar), la région viticole la plus réputée d'où viens le célèbre blanc Krstač, vous pouvez vous rendre directement chez les producteurs (pensez à vous annoncer selon la routine). À titre d'exemple :

■ **Dobrković** à Bukovik-Mačuge : ☎ +382 67 333 063,

■ **Vukmirović** à Utrg : ☎ +382 67 875 003,

■ **Leković** à Godinje : ☎ +382 69 500 040,

■ **Sjekloća** (☎ +382 69 020 285) et **Sveti Toma** (☎ +382 69 025 164) à Limljani. Pour la petite histoire, ce dernier porte son nom d'après une petite église qui, suite à un tremblement de terre, bougea quelque 150 m et s'arrêta à 10 m de sa cave à vin.

■ CAVEAU ŠIPČANIK – PLANTAŽE

TUZI ☎ +382 67 099 099

www.plantaze.com – visit@plantaze.com

Ouvert tous les jours de 9h à 15h. Réserver la veille de la visite par téléphone ou e-mail. Visite guidée avec dégustation : 12 € par personne, avec repas : 37 € par personne.

Vous ne vous l'imaginiez pas mais le Monténégro est également le pays du vin. C'est pourquoi la grande maison nationale Plantaže a décidé en 2006 de créer une route des vins. Celle-ci est plutôt inhabituelle puisqu'en fait elle ne traverse qu'un domaine celui de Plantaže, l'un des plus beaux et importants domaines viticoles d'Europe, puisqu'il s'étend sur 2 310 hectares de terres. C'est à environ 30 km de la mer adriatique, tout près du lac de Skadar (rives nord), que démarre la route. Plantaže propose différentes visites et circuits, répartis sur 3 caves, plusieurs restaurants et points de vente.

■ FAMILLE LEKOVIĆ

GODINJE (ГОДИЊЕ)

☎ +382 69 500 040

À 4 km au sud-est de Virpazar, en bordure du lac.

Beaucoup de familles (tous cousins) proposent du vin et du fromage local à Godinje. Voici l'une d'entre elles.

■ SJEKLOĆA

LIMLJANI ☎ +382 20 712 231

www.sjeklocavino.com

sjeklocavino@t-com.me

À 7 km au sud de Virpazar.

Visite guidée : 50 € par personne, repas et dégustation compris (minimum de 5 personnes), uniquement sur réservation deux jours à l'avance. Producteur indépendant de vin rouge sur 1,5 hectares, Milenko Sjekloća est un des premiers producteurs privés du pays depuis 1994. Son célèbre vin, médaillé plusieurs fois à l'étranger, composé de *Vranac* (85%) et *Kratošija* (15%), est produit selon la méthode traditionnelle de la région. Il est vieilli au minimum 12 mois dans des barriques de 350 litres. Si la dégustation est chère, vous pouvez en acheter sur place sans dégustation. Demandez un emballage en bois et vous aurez un beau souvenir de la région !

■ SVETI TOMA

LIMLJANI

☎ +382 69 025 164

Village de Ljimpljani, à 7 km au sud de Virpazar.

Petit producteur de vin. À découvrir.

© ELOISE BOLLACK



Église dans la région du lac de Skadar à la frontière avec l'Albanie.

À voir – À faire

Le lac de Skadar constitue un parc national riche d'un patrimoine naturel exceptionnel. Mais pas seulement. Il abrite également de nombreux villages lacustres dont certains ne manquent pas de charme ainsi que de nombreux vestiges médiévaux (forteresses et monastères) qui sont autant de témoignages de la position autrefois stratégique du lac.

► **Croisières sur le lac.** La plupart des excursions en bateau sur le lac partent de Virpazar (mais aussi de Vranjina et de Plavnica) vers 9h ou 10h. Compter environs 10 €/h et par personne pour une sortie sur mesure avec un pêcheur. Excursions à la journée également possibles, avec arrêt baignade (se renseigner au Pelikan).

► **Kayak.** Depuis 2012 a été mise à disposition des touristes dans le parc national de Skadar la pratique récréative du kayak (version en eau plate). Les kayakistes pourront utiliser trois sentiers balisés avec aires de repos. Embarquement possible à Vranjina, Virpazar et à Rijeka Crnojevića. Renseignements à l'office du tourisme.

PLAVNICA (ПЛАВНИЦА)



Autrefois une station importante du trafic naval pour bateaux à vapeur sur le lac de Skadar, aujourd'hui Plavnica est un complexe touristique moderne de toute beauté construit en 2006. A mi-chemin entre Podgorica et Virpazar, à seulement 10 km de l'aéroport, c'est un emplacement idéal sur les rives du lac pour découvrir le parc national.

Transports

► **Accès.** En voiture, compter 25 minutes de Virpazar ou de Podgorica *via* la route E65/E80.

Se loger

■ PLAVNICA ECO RESORT

☎ +382 20 443 700

www.plavnica.me

ecoresort.plavnica@gmail.com

Ouvert toute l'année. Suite de 130 à 200 €. Wi-Fi. Parking. Accès à la piscine inclus.

Les quatre appartements donnant sur le lac sont nommés d'après les filles du Roi Nikola 1^{er} : Jelena, Ksenija, Vjera et Zorka. Parfaitement équipés et meublés, ils possèdent un salon confortable, une chambre à coucher et une salle de bains avec bain à remous. A/C, mini bar, cuisinette, téléphone, Internet, deux écrans TV plats... Mention spéciale pour le restaurant

proposant une cuisine raffinée, tout comme pour la piscine qui occupe une place importante au complexe. On admire le petit port de plaisance prévue néanmoins pour 90 bateaux. Possibilité de louer des canoës et bateaux à pédales.

Se restaurer

■ RESTAURANT PLAVNICA

☎ +382 20 443 700

www.plavnica.me

ecoresort.plavnica@gmail.com

Ouvert tous les jours midi et soir. Compter de 15 à 30 €.

La cuisine proposée dans ce restaurant moderne est un vrai délice : des spécialités internationales et locales comme la carpe marinée, de l'agneau ou du veau sous couvercle « *ispod sača* », servies au bord du lac autour de la piscine dans un cadre sublime. Service attentionné. Grand parking.

À voir – À faire

Les croisières font aussi partie de l'offre de Plavnica : tous les vendredis à 19h, vous pouvez bénéficier d'une promenade sur le lac jusqu'à la frontière albanaise d'une durée de 3h30-4h (monastères de Beška et Starčevo, villages de Raduš et Krnjice). Dîner à bord sous forme de buffet inclus et une musique en public (prévoir environ 30 € par personne au maximum). Les paysages du lac au crépuscule sont vraiment spectaculaires. Autres excursions proposées : promenade en glisseur (120 € pour 6 personnes), pêche accompagnée (250 € une journée pour 6 personnes), observation des oiseaux (circuit en bateau avec un ornithologue), location de catamarans, bateaux à pédales, kayaks... Les enfants trouveront ici un mini-zoo.

VRAJNINA (ВРАЊИНА) ★

Vranjina est un petit village de pêcheurs situé sur l'île du même nom, le long de la route nationale reliant Podgorica à Virpazar juste à côté du pont traversant le lac. Les habitants de ce pittoresque village, érigé à flanc de colline, vendent généralement le produit de leur pêche directement aux automobilistes en s'installant le long de la route. En passant devant le village, on peut apercevoir, dans le port miniature, les barques en bois traditionnellement utilisées par les habitants de la région et dont la forme n'est pas sans rappeler les gondoles de Venise (forme allongée, bouts pointus et plancher bas).

Transports

► **Accès.** En voiture, compter 10 minutes de Virpazar, *via* la route E65/E80.

Pratique

■ CENTRE DES VISITEURS DU PARC NATIONAL DU LAC DE SKADAR (CENTAR ZA POSJETIOCE NA SKADARSKO JEZERO – ЦЕНТАР ЗА ПОСЈЕТИОЦЕ НА СКАДАРСКО ЈЕЗЕРО)

Vranjina bb ☎ +382 20 879 100

www.nparkovi.me

npskadarскоjezero@nparkovi.me

Ouvert tous les jours en été de 8h à 18h, en hiver en semaine jusqu'à 16h. Entrée : 4 € (y compris l'accès au centre à Rijeka Crnojevića), réduit : 2 €. Compter 35 € par personne pour un tour de 2h30 vers Žabljak Crnojevića et 80 € par personne pour un tour de 5h vers Crni Žar.

Situé à 3 km de Virpazar, juste avant le pont lorsque l'on arrive de Podgorica, ce petit « musée » a été inauguré en 2006. Il propose, à l'aide de panneaux explicatifs, une découverte des différents parcs nationaux du pays. Les espèces animales peuplant le pays et en particulier le lac y sont également présentées sous forme d'animaux empaillés. Le sol vitré, présente lui, les fonds du lac et de la région. Si cet espace est très beau, malheureusement petit, il présente les richesses naturelles du Monténégro, même si les explications y sont succinctes... Présence d'un restaurant au rez-de-chaussée avec terrasse donnant sur le lac et d'un petit port d'embarquement pour les bateaux de croisière. C'est ici qu'on réserve (au moins un jour à l'avance au-delà de 3 personnes) des excursions accompagnées d'un expert en ornithologie (en anglais) pour passer une journée à traquer Cormoran pygmée, grandes aigrettes et les pélicans de Dalmatie.

Se restaurer

■ JEZERO

Petrovački Put bb ☎ +382 20 879 106

www.plantaze.com

restoranjezero@t-com.me

À côté du centre pour les visiteurs de Vranjina. *Ouvert tous les jours de 8h à 22h. Plats autour de 10 €.*

Restaurant de la compagnie Plantaže qui le plus grand producteur de vins du pays. Sur la terrasse au-dessus du lac, on y propose de la cuisine locale correcte.

À voir – À faire

■ MONASTÈRE DE SAINT-NICOLAS (MANASTIR SVETI NIKOLE – МАНАСТИР СВЕТИ НИКОЛЕ)



Accès libre au site.

Ce monastère orthodoxe, récemment rénové, est le plus ancien du lac (XII^e siècle). Il est situé

à proximité du village de Vranjina. À côté de l'édifice, on peut apercevoir une demeure que le roi Nicolas (1841-1921) fit construire pour Jelena, sa cinquième fille. Dans les années 1970 on y a retrouvé plusieurs clochers médiévaux aujourd'hui abrités dans le musée historique de Cetinje.

GODINJE (ГОДИЊЕ)



Situé à quelques kilomètres de Virpazar, au cœur des collines de Crmnica. Connu pour son vin, cet ancien village figure parmi les plus pittoresques du lac de Skadar. La plus belle vue sur le village s'étend depuis l'église de Saint-Nicolas. Mentionné par écrit pour la première fois en 1242, il se caractérise par de robustes maisons en pierres érigées à flanc de colline et reliées entre elles par des allées étroites et des escaliers. La légende locale veut qu'il y ait des tunnels permettant de rejoindre la dernière maison du village depuis la première. Et c'est justement pour cela que Godinje n'est jamais tombé entre les mains des Turcs car la frontière était juste au-dessus du village. Au cœur du village, on peut voir l'une des résidences d'été de la dynastie des Balšić régnant dans la région de 1360 à 1421. Victime pendant de nombreuses années de l'exode rural, notamment après le tremblement de terre en 1979, le village connaît depuis peu un regain d'intérêt en raison de son fort potentiel touristique. Notons également qu'on y produit depuis des siècles (mais vendu aux touristes depuis peu) du très bon vin rouge : le « crmnički vranac », ainsi que de l'oignon rouge.

Transports

► **Accès.** Compter 10 minutes en voiture depuis Virpazar, via la route P16.

Visites guidées

■ PJEŠAČAC

☎ +382 21 711 004

www.pjesacac.com – pjesacac@gmail.com

Départ le matin (tarifs et horaires sur demande, plusieurs options possibles ; comptez environ 20-30 € par personne avec le repas). D'avril jusqu'au début novembre. Sur réservation uniquement, par téléphone ou par mail.

Pour changer un peu des autres circuits sur le lac de Skadar : des excursions en bateau d'une journée à Pješačac, situé sur un cap à 2 km de Godinje. Le petit complexe touristique aux allures typiques du pays (en pierres et en bois) possède une magnifique plage privée et une taverne nationale (*konoba*). Presque inaccessible autrement qu'en bateau, les randonneurs expérimentés pourront néanmoins le rejoindre par des petits chemins depuis Virpazar. Le point

de rencontre est à Virpazar dans une taverne privative, située dans une vieille maison appartenant à la famille Vukašević. L'excursion à la journée comprend (au choix) : transfert en bateau A/R jusqu'à Pješačac, croisière sur le lac d'une durée totale de 2h, baignade sur la plage privée, repas traditionnel en forme de buffet en service continu.

MURIČI (МУРИЋИ) ★★

A une vingtaine de kilomètres de Virpazar en direction d'Ostros (13 km), sur les rives du lac, ce village rural abrite la plus grande (et seule véritable) plage du lac de Skadar, longue de 500 m, bien qu'elle soit très sale. Également doté d'un restaurant avec terrasse, il peut constituer une halte agréable sur la route longeant le lac. Village du bout du monde, on l'atteint par une route qui surplombe le lac entre 100 et 200 m en hauteur. Attention, le panneau l'indiquant est tombé, en venant de Virpazar. Ensuite, la route qui descend au village est dangereuse, en mauvais état et étroite. Dans le village, ne pas tourner vers la mosquée mais continuer en face pour trouver la rive. Le restaurant, avec une grande terrasse sous les arbres, propose du jambon de Njeguši à 6 € ou bien encore des carpes ou truites fumées à 12 €.

Transports

► **Accès.** Compter 40 minutes en voiture depuis Virpazar, via la route P16.

Se loger

■ IZLETIŠTE MURIČI

Donji Murići ☎ +382 30 753 010
hasanmuratovic50@gmail.com

Ouvert de mai à octobre. Compter 30 € par personne. WiFi. Parking.

On peut se rendre à Murići en bateau depuis Virpazar, une balade agréable. Chambres, restaurant, camping, location de barques... Le tout dans un cadre magnifique, très isolé. Parfait pour se reposer au bord du lac, au bout du monde.

ŽABLJAK CRNOJEVIĆA (ЖАБЉАК ЦРНОЈЕВИЋА)

Située sur une colline conique au-dessus du lac de Skadar, près de l'endroit où se jette la rivière de la Morača, cette ancienne ville-forteresse médiévale fut fondée au XI^e siècle avant de devenir, au XV^e siècle, la capitale du premier Etat des Slaves du sud (Zeta), dirigé par Stefan puis par Ivan Crnojević jusqu'en 1478. Poursuivi

par les Turcs, ce dernier délaissa la ville pour chercher refuge quelques kilomètres plus loin, dans les confins du lac, à Rijeka Crnojevića, puis plus tard à l'emplacement de l'actuelle ville de Cetinje. La forteresse, dont il ne reste aujourd'hui que des ruines, a probablement été construite sur des fondations romaines (mais cela n'a pu être prouvé).

LESENDRO (ЛЕСЕНДРО) ★

Cette forteresse, antérieure à celle de Žabljak, a résisté quelque temps aux Ottomans, puis le prince Petar II y perdit une bataille décisive. Elle commande la partie supérieure du lac. On ne peut pas la manquer, elle se trouve au bord du pont, sur la nationale juste avant Virpazar, en venant de Podgorica. Le site est en accès libre.

ÎLE DE BEŠKA (БЕШКА) ★

Au milieu de l'île se dresse une petite église du XIV^e siècle (église Saint-Georges – Sv. Dorde) ainsi qu'une église édifiée en 1440 par Jelena Balašić, la fille du grand prince serbe Lazar Hrebeljanović.

ÎLE DE STARČEVO (СТАРЧЕВО) ★

Cette île abrite un petit monastère édifié sous le règne de Djurdje I Balašić dans les années 1370. L'église monastique, de forme triconque (trois absides groupées en forme de trèfle), servit d'exemple pour la construction d'autres églises du lac : celle de Saint-Georges à Beška et celles de l'île Moračnik et de Topala.

ÎLE DE KOM (КОМ) ★

Cette île abrite l'église de l'Assomption érigée entre 1415 et 1427. L'intérieur est décoré de fresques datant des XV^e et XVI^e siècles. On peut aussi y découvrir, au centre, les pierres tombales de quatre membres de la dynastie de Crnojević, pour qui le monastère fut construit. L'île et son monastère sont accessibles lors de visites guidées du lac en bateau. Plusieurs compagnies proposent ceci en partant de Virpazar.

ÎLE DE MORAČNIK (МОРАЧНИК)

Cette île abrite un monastère du XV^e siècle, du même nom, bâti avec des tours défensives. L'église Sainte-Mère-de-Dieu est aussi érigée ici, construite entre 1404 et 1417. Comme l'île de Kom, le monastère et le site peuvent être visités lors d'excursions organisées par les compagnies de voyages locales.

La vieille ville de Perast.

© EVGENY SERGEEV – ISTOCKPHOTO



BOUCHES DE KOTOR



BOUCHES DE KOTOR

Avec leur décor tellurique de montagnes fendues par la mer, les bouches de Kotor (Boka Kotorska) semblent tout droit sorties d'un paysage scandinave. Un paysage unique auquel la multitude d'églises, de chapelles et de palais d'influence gothique et vénitienne confère cette touche si particulière. Long de 28 km et composé de plusieurs golfes intérieurs reliés entre eux par des passes profondes, ce fjord tout en sinuosités forme l'un des meilleurs ports naturels de la région et fut d'ailleurs l'une des principales bases navales militaires de l'ex-Yougoslavie. Les hautes montagnes aux pentes escarpées qui surplombent le mince littoral le protègent contre le climat du nord. Ainsi, la Boka est une oasis de végétation méditerranéenne où poussent agaves, mimosas, lauriers-roses, kiwis, grenades, herbes médicinales... Quand ses crêtes sont couvertes de neige, les roses fleurissent à flanc de colline. La baie est naturellement divisée en quatre sous-régions : celles d'Herceg Novi, de Risan, de Kotor et de Tivat. Tels des bijoux, les petites villes, trésors d'histoire et d'art, s'égrenent le long de son littoral. Protégée par de solides constructions défensives, Kotor a été pendant des siècles le carrefour des routes commerciales de l'Adriatique, sous la puissante influence de Venise, puis celle de l'Empire austro-hongrois. Dobrota est une petite ville qui a conservé de nombreux palais des anciens marins et armateurs. Perast est la patrie de nombreux marins célèbres et une ville dont le destin a toujours été lié à la mer. Par son style de vie, elle a ressemblé à Venise avec laquelle elle entretenait des liens culturels

et un commerce animé. Certaines sources historiques nous apprennent que des soldats russes y venaient autrefois pour apprendre à naviguer auprès des marins de la ville. A Risan, un temps capitale de l'ancienne Illyrie, des fouilles archéologiques ont mis au jour les restes d'une villa patricienne romaine aux sols de mosaïque datant du II^e siècle apr. J.-C. Ville fleurie dont toutes les fenêtres font face au soleil et à la mer, Herceg Novi a conservé dans ses murs les traces de son histoire turbulente. Située à l'entrée de la baie, elle est aujourd'hui une ville paisible, appréciée des artistes et réputée pour bénéficier d'un microclimat particulièrement clément.

Histoire

La baie de Kotor présente, en raison de son histoire, un patrimoine architectural différent du reste du pays. La première ville, Risan, a été fondée par les Grecs au IV^e siècle av. J.-C. Après avoir vaincu les tribus illyriennes, les Romains s'y installent au II^e siècle apr. J.-C., Risan est alors intégrée dans la province impériale appelée « Dalmatie ». Après la division de l'Empire romain au IV^e siècle, la baie passe sous contrôle de l'empire d'Occident tandis que le reste du littoral de l'actuel Monténégro est intégré à l'Empire byzantin. A partir du XV^e siècle, les bouches de Kotor sont toujours séparées du reste du pays, politiquement et culturellement parlant, elles resteront en effet sous influence de la république de Venise jusqu'à la fin du XVIII^e siècle, c'est-à-dire au moment de la chute de cette République.

Les immanquables des bouches de Kotor

- **Kotor**, pour sa richesse architecturale classée au patrimoine mondial de l'Unesco, son labyrinthe de petites ruelles et de places grandes comme des mouchoirs de poche.
- **Perast**, pour ses palais de style gothique et vénitien et sa vue sur le chenal de Verige.
- **Gospa od Škrpelja**, pour son emplacement unique au milieu de la baie de Kotor et ses centaines d'ex-voto en argent.
- **Herceg Novi**, pour son atmosphère si méditerranéenne, le charme de ses ruelles escarpées et fleuries d'essences exotiques.
- **Donji Morinj**, pour sa plage de sable fin et son eau la plus propre de toute la baie de Kotor.
- **La vieille route Kotor-Cetinje** pour sa vue imprenable sur la baie de Kotor.

Bouches de Kotor

127



Outre une manière de vivre et une mentalité différentes du reste du Monténégro actuel, la culture catholique et latine a laissé des empreintes indélébiles dans toute la baie comme en témoigne l'architecture de la vieille ville de Kotor, des villages de Perast et de Prčanj, ou encore les innombrables tableaux d'artistes italiens ornant les églises de la baie. Il faut toutefois souligner que la Boka a toujours entretenu des relations étroites avec le reste du Monténégro : des raids communs ont à plusieurs reprises unis les habitants des bouches à ceux des hautes terres monténégrines et plusieurs chants anciens de l'intérieur du pays décrivent les liens politiques qui pouvaient unir les habitants de ces deux parties de la région. L'intégration de la baie au royaume des Serbes, Croates et Slovènes après la Seconde Guerre mondiale a accentué la présence orthodoxe dans la région, de même que l'afflux de réfugiés serbes lors des conflits des années 1990.

HERCEG NOVI (ХЕРЦЕГ НОВИ) ★★★★★

Située à une cinquantaine de kilomètres seulement de Dubrovnik, au pied de la montagne Orijen (1 893 m), Herceg Novi est une ville relativement récente si on la compare aux autres villes du littoral puisqu'elle n'a été fondée « qu'à » la fin du XIV^e siècle. Constituée de petites places reliées entre elles par un réseau de ruelles pentues et d'escaliers, la vieille ville porte ici et là les témoignages de ses nombreux occupants. Turcs, Espagnols, Vénitiens et Autrichiens ont à tour de rôle renforcé les fortifications de la ville et laissé un peu partout leurs empreintes. Souvent décrite comme une « cité-jardin », Herceg Novi conserve également entre ses murs un important témoignage de son passé maritime. Sa végétation méditerranéenne dense est le résultat de l'apport par des générations de marins de cactus, magnolias, grenadiers, agaves, eucalyptus et des dizaines d'autres plantes exotiques. Toutes ces plantes, qui embaument la ville par les chaudes journées d'été, contribuent largement à son charme. Ce « jardin botanique » sauvage et sans doute aussi le climat particulièrement clément dont bénéficie la ville ont fait d'Herceg Novi une cité particulièrement appréciée des artistes.

Histoire

Herceg Novi, une des plus jeunes bourgades de l'Adriatique, s'est appelée Sveti Stefan puis Novi, Castrum Novum et Castel Nuovo. Son nom actuel remonte à l'époque du règne du duc (*herceg*) bosniaque Stjepan Vukšić qui fortifia la ville au milieu du XV^e siècle (et dont l'Herzégovine actuelle tire son nom). Elle a été fondée à la

fin du XIV^e siècle (1382) par le roi bosniaque Tvrtko I^{er} afin de concurrencer Dubrovnik dans le commerce du sel. Conquise par les Turcs un siècle plus tard, elle reste sous leur domination pendant 200 ans à l'exception des années 1538-1539 durant lesquelles elle passe aux mains des Espagnols. Ces derniers, pendant leur bref passage, entreprennent la construction de nouvelles fortifications. En 1687, les Vénitiens, aidés notamment des Monténégrins, parviennent à expulser les Ottomans de la ville qui devient alors vénitienne jusqu'à la chute de la république de Venise en 1797. Comme toutes ses consœurs des bouches de Kotor, Herceg Novi connaît alors une période mouvementée durant laquelle elle passe, tel un pion, entre les mains de plusieurs grandes puissances européennes d'alors. D'abord autrichienne (1797-1806), elle passe ensuite aux mains de la Russie (1806-1807), puis de la France (1807-1813), de la Grande-Bretagne et du Monténégro avant de repasser sous domination autrichienne comme le reste de la côte dalmate, de 1814 à la fin de la Première Guerre mondiale. Elle est finalement intégrée au royaume des Slaves du sud, qui inclut la baie de Kotor, en 1923.

Transports

Une quarantaine de kilomètres séparent Herceg Novi de Kotor, à l'autre extrémité des bouches. Le ferry Kamenari-Lepetani réduit quasiment de moitié la distance entre Herceg Novi et Tivat (compter 4,50 € par voiture). Sachez également que la voie express E80 relie Herceg Novi à Dubrovnik (Croatie), située à une cinquantaine de kilomètres de là.

Comment y accéder et en partir

► **Accès.** En voiture depuis Kotor, compter 1 heure de route, le long de la côte, *via* la route E65/E80. Compter 1h10 en prenant le ferry Lepetani – Kamenari. En bus de Kotor, compter 1 heure.

■ D&T COMPANY

Njegoševa 198
☎ +382 69 076 056
Voir page 87.

■ GARE ROUTIÈRE (AUTOBUSKA STANICA – АУТОБУСКА СТАНИЦА)

Jova Bijelića 1 ☎ +382 31 321 225
Les autocars à destination de Dubrovnik ou des villes côtières du Monténégro stationnent le long de la voie express, au-dessus de la vieille ville, dans une petite gare routière, néanmoins facile à repérer. Igalo (au bout de la baie) : toutes les ½ heures jusqu'à 0h30. Pour Kotor : toutes les ½ heures jusqu'à 19h30. Pour Tivat : toutes les ½ heures jusqu'à 19h30. Pour Budva : toutes les ½ heures jusqu'à 21h. Pour Podgorica : 15 bus jusqu'à 19h45. Pour Dubrovnik : 6 fois pas jour.

Edifice religieux

Monument et curiosité

Office du tourisme



Herceg Novi



MER ADRIATIQUE



Vers Citadelle
Spanjola

Route express

Jadranska Magistrala

Prve bokeške brigade

Place Nikole
Djurkovic

Hercegovačke

X

Marché

Office du
tourisme

Partizanski put

Partizanski put

Njegoševa

vers le
Musée municipal

vers
Igalo

jARDIN

Savalište Pet Donica (chemin piétons)

vers
Igalo

■ FERRY LEPETANI-KAMENARI

Lepetani

☎ +382 31 673 522

Compter 4,50 € par voiture.

Ce bac divise presque par deux la durée du trajet entre Tivat et Herceg Novi. Les départs ont lieu 24h/24 toute l'année, toutes les 10 minutes en journée et toutes les ½ heures la nuit.

Se déplacer

Avec aussi peu de place, le stationnement est un vrai problème à Herceg Novi. Il est payant partout, du lundi à samedi de 7h à 21h, de 0,50 € à 0,80 € l'heure selon les zones ou 5 € pour toute la journée. Si vous avez une carte SIM monténégrine, vous pourrez payer votre place de parking en envoyant un simple SMS (14511 pour la zone rouge en plein centre et 14512 pour la zone II en jaune) avec le numéro de votre plaque minéralogique sans pause ni tiret. Attention aux caractères Č, Š, Ć, Đ, Ž : si vous ne parvenez pas à les trouver sur votre clavier, il vaut mieux acheter sa carte au kiosque ou alors on paye directement au contractuel qui est souvent dans les parages.

Pratique

■ ASSOCIATION DES AMIS DE LA LANGUE ET DE LA CULTURE FRANÇAISES

www.francemontenegro.blogspot.com

avenir.hn@gmail.com

Présidée par Madame Svetlana Čolak-Antić, l'Association des amis de la langue et de la culture françaises « AVENIR » a pour but de rapprocher les cultures française et monténégrine et de faire la promotion de la langue française au Monténégro par diverses activités ponctuelles sur place dans la ville d'Herceg Novi : organisation de stages de vacances, échanges avec des lycées, créations d'ateliers, organisation de festival...

■ HÔPITAL (BOLNICA MELJINE)

Braće Grakalića 94-100

☎ +382 31 640 988

www.bolnica-meljine.me

kabinet@bolnica-meljine.me

En bord de mer, à côté du monastère de Savina.

■ OFFICE DU TOURISME D'HERCEG NOVI (TURISTIČKA ORGANIZACIJA HERCEG NOVI)

Jovra Dabovića 12

☎ +382 31 350 820

www.hercegnovi.travel

info@hercegnovi.travel

Fermé les week-ends.

L'office du tourisme de la ville est désormais installé à côté des escaliers menant de la gare routière à la rue Njegoševa (bien indiquée depuis la rue Njegoševa). Mise à disposition de plans de

la ville et de brochures avec la liste des chambres chez l'habitant dans la ville et ses environs. Accueil chaleureux.

■ TREND TRAVEL

Trg Hercega Stjepana 4

☎ +382 31 321 639

www.trendtravelmontenegro.com

trendtravel@t-com.me

Visite guidée de la ville : 15 € par personne ; Monténégro Tour (Perast à Cetinje) : 35 € par personne ; canyon de la Tara + rafting (2 jours) : 120 € par personne.

Cette agence propose des circuits sur le lac Skadar, du rafting sur la Tara et plus près d'Herceg Novi, croisière vers Budva et Sveti Stefan, la baie de Kotor, le monastère Ostrog...

Orientation

Coincé entre la mer et la montagne, Herceg Novi déroule tout en longueur ses rues et ses maisons. Tout se passe donc entre la voie express et le front de mer. La longue rue Njegoševa en est le poulmon. Au bout de cette rue, s'étale la vieille ville, en escalier. Le front de mer est une promenade piétonnière de 7 km, allant jusqu'à Igalo. Une belle promenade qui était autrefois la ligne de chemin de fer venant de Bosnie, ligne fermée en 1968.

Se loger

Ici aussi, on a le choix parmi les hébergements de différentes catégories dans la vieille ville même et ses environs immédiats. L'office du tourisme de la ville met à la disposition des touristes un livret avec les coordonnées des particuliers proposant des chambres (il est également possible de passer par les agences de voyages locales quasiment toutes situées le long de la rue Njegoševa). Plusieurs campings sont disséminés le long du rivage : à Zelenika, à Bijela et à Morinj. Tous sont de petits campings familiaux sans équipements particuliers.

Locations

■ APPARTEMENTS NAUTICA

Save Kovačevića 23 ☎ +382 69 222 916

www.nautica-apart.wixsite.com/4star

Chambre à partir de 15 € par personne. Possibilité de location à la semaine et au mois. WiFi. Parking. A 25 km de l'aéroport de Tivat et à 30 km de l'aéroport de Dubrovnik. Possède une plage privée qui donne sur le château de Forte Mare et sur la vieille ville de Herceg Novi. Les parasols et les chaises longues sont gratuits. Les appartements sont bien équipés et donnent sur la mer. Vous pouvez louer des vélos, prendre des cours de plongée, faire des promenades en bateau... Apartmani Nautica possède aussi deux appartements à la montagne Zabljak.

Herceg Novi, la ville qui vous manque !

www.hercegnovi.travel



Randonnée




Culture



Sports aquatiques



Plongée



■ APPARTEMENTS POROBIĆ

Braće Grakalića 36
 ☎ +382 69 443 885
 www.apartments-porobic.com
 wpoloi@t-com.me

À environ 5 km du centre-ville.

Ouvert de mi-juin à mi-septembre. Chambre double à 45 €, triple à 65 €, quadruple à 85 €, luxe pour 4 personnes à 105 € et confort à 125 €. Chambre confort pour 6 personnes à 150 € par nuit. WiFi. Parking.

Les appartements de la famille Porobić sont situés juste au bord de l'eau, desservis par un double accès : par la route nationale en haut et par le chemin de la promenade en bordure de la mer. Les lieux sont très propres et bien aménagés. Le bâtiment en pierre de taille abrite de beaux appartements tout blanc de configuration différente avec une vue sur la mer depuis les balcons. Les chambres dites « luxe » possèdent 2 chambres à coucher, 2 salles de bains, le tout sur une surface de 78 m² pouvant accueillir jusqu'à 4 personnes chacune.

■ BELLA VISTA

Kamenari bb
 Donja Jošica
 ☎ +382 67 860 406
 www.apartmentsbellavista.com
 casadellmare@t-com.me

Studio pour 3 personnes à partir de 65 €. WiFi. Parking.

Dans le village de pêcheurs de Kamenari, Bella Vista possède une plage privée avec des chaises longues, des parasols gratuits et un bar. Tous les appartements et les studios disposent de TV satellite, d'une cuisinette entièrement équipée, d'air conditionné et d'Internet sans fil. Certains appartements sont avec un balcon donnant sur la mer. Ici, on organise des excursions en bateau, des cours de plongée, on loue des vélos et des voitures et l'on s'occupe du transfert à l'aéroport sur demande. Les animaux de compagnie sont admis avec un supplément.

Bien et pas cher

■ HOTEL DELFIN

Bijela
 ☎ +382 31 353 100
 www.hoteldelfin.net
 office@hoteldelfin.me
 À 13 km à l'est de Herceg Novi.

A partir de 29 € par personne en demi-pension. WiFi. Parking.

Un grand hôtel idéalement installé au bord de l'eau, dans un immeuble datant de 1985 et entièrement rénové il y a quelques années.

Chambres claires, confortables et propres avec vue sur le fjord pour la moitié d'entre elles. Ni balcon ni piscine mais la possibilité de se baigner à proximité. Sauna, salle de gym, terrains de sport. Cadre calme. Un bon rapport qualité/prix.

■ AUTOCAMP ZELENKA

Zelenika 9a
 ZELENKA (ЗЕЛЕНИКА)

☎ +382 31 678 631
 csaba@t-com.me

À Zelenika, petit village sur la côte à 4 km à l'est de Herceg Novi.

Ouvert toute l'année. Tente : 3 €, camping-car : 5 €, voiture : 3 €, adulte : 4,60 €, électricité : 3 €.

80 emplacements, dans un bel espace en espalier avec beaucoup d'arbres mais comme souvent au Monténégro, aux sanitaires très rudimentaires. Il se trouve à la sortie d'Herceg Novi vers Kotor. Restaurants et supérettes à environ 2 Km.

■ CAMP FULL MONTE

Sutorina
 ☎ +382 67 899 208
 www.full-monte.com
 holidays@full-monte.com

À 13 km au nord-ouest de la ville, près de la frontière croate.

Ouvert d'avril à septembre. Location de tente «glamping» (3 nuits minimum) à partir de 20 € par personne. Petit déjeuner inclus. Nuitée en camping avec sa propre tente à 12 € par personne.

Camping naturiste et éco-responsable. Ici tout le monde est à poil (mais ce n'est pas obligatoire !), on économise l'eau, on recycle presque tout, on mange bio... un endroit dynamique et moderne avec beaucoup d'événements et des soirées à thème.

■ CAMPING ZLOKOVIĆ

Kamenari 2
 Bijela
 ☎ +382 31 681 890
 www.campingzlokovic.com
 uroszlo@t-com.me

À 13 km à l'est de Herceg Novi.

Ouvert toute l'année. Compter 10 € par nuit (2 adultes + tente + voiture + électricité).

Le camping de Bijela est situé non loin de l'hôtel Delfin, en bordure de la petite route longeant la mer. Installé dans un terrain ombragé, il est à moins de 10 m de la mer (le rivage étant bétonné, il n'y a pas de plage à proprement parler). Sachez également qu'il existe une petite épicerie où se ravitailler à proximité.

■ HOTEL MAX

Baošići bb ☎ +382 69 512 064

www.hotelmaxhercegnovi.com

hotelmax@t-com.me

Situé au bord de la mer, à 12 km à l'est de Herceg Novi.

Ouvert de mai à septembre. Chambre simple de 35 à 70 €, double de 49 à 70 €. Petit déjeuner inclus. Accès à la salle de fitness, sauna et bain bouillonnant inclus. WiFi. Parking.

Chambres toutes équipées de TV, air climatisé, minibar, téléphone. Deux plages privées, un bar et un restaurant aux spécialités locales, poissons... avec deux terrasses. Location de voitures possible. Idéal pour les familles. Environnement calme.

Confort ou charme

■ HOTEL PERLA

Šetalište 5 Danica 98

☎ +382 31 345 070

www.perla.me

hotel@perla.me

À 4 km à l'est de la ville.

Chambre double à partir de 70 €, appartement à partir de 100 €. Petit déjeuner inclus. WiFi. Parking.

Un hôtel de milieu de gamme, avec des chambres rénovées mais sans charme, situé sur le front de mer (accès depuis la route de Kotor, suivre le fléchage). Plage bétonnée réservée à la clientèle de l'hôtel. Restaurant avec grande terrasse donnant sur la mer. Chambres sans cachet mais spacieuses et avec balcon.

Luxe

■ BOUTIQUE HÔTEL CASA DEL MARE – CAPITANO

Kamenari

☎ +382 31 580 499

www.casadelmare.me

capitano@casadelmare.me

Chambre double à partir de 90 €. Petit déjeuner inclus. WiFi. Offres sur Internet.

En sortant du débarcadère vers Herceg Novi, on trouve ce bel établissement sur sa droite. Grand parking juste devant. Petite réception sympathique, restaurant avec terrasse, chambres modernes confortables bien équipées : TV écran plat, cuisinette, coffre-fort, climatisation et chauffage... idéal non seulement pour le repos mais pour les affaires. Plage et arrêt de bus juste devant.

■ HUNGUEST HOTEL SUN RESORT

Sveta Bubala bb

☎ +382 31 355 000

www.hunguesthotels.hu

hotelsunresort@hunguesthotels.com

Ouvert d'avril à octobre. Chambre simple de 97 à 206 €, double de 118 à 258 €, suite de 374 à 578 €. Petit déjeuner et dîner inclus. WiFi. Accès à la piscine, au bain bouillonnant et au sauna inclus. Parking. Offres sur Internet.

Acquis par Hunguest, chaîne hôtelière de renommée européenne, le complexe est au milieu d'un jardin tropical protégé. Il domine la mer et offre une vue panoramique superbe sur la baie. Les pavillons qui constituent cet ensemble de qualité sont prêts à recevoir les touristes les plus exigeants : chambres modernes à la décoration raffinée, équipées de TV satellite, minibar, A/C. Elles sont aussi dotées de balcon spacieux avec vue sur la mer. Les hôtes ont aussi à leur disposition un centre bien-être, des piscines extérieures, un sauna, un solarium et un jacuzzi. Les prestations incluent également un restaurant.

Se restaurer

Le choix est plutôt vaste : la quasi-totalité du front de mer, d'Herceg Novi à Igalo, est bordée de restaurants et de cafés. Côté carte, le choix est en revanche un peu plus limité. Ici encore, la cuisine italienne règne en maître.

Sur le pouce

■ GRADSKA KAFANA

Njegoševa 31

☎ +382 31 324 067

www.gradskakafana.me

office@gradskakafana.me

Ouvert tous les jours de 7h à 23h. Sandwichs autour de 4 €, pizzas autour de 6 €, plats autour de 13 €.

Idéalement situé, au cœur de la vieille ville, ce café un peu rétro est doté d'une superbe terrasse avec vue sur la mer, dans un très beau bâtiment du XIX^e siècle. Une halte idéale pour combler un petit creux, boire un café turc ou déguster une glace dans un cadre raffiné.

Bien et pas cher

■ KLUB KNJIŽEVNIKA

Njegoševa 65 ☎ +382 31 345 700

ladjana@t-com.me

Ouvert tous les jours de 7h à minuit. Plats autour de 7 €.

Installé dans l'ancienne maison du Prix Nobel de littérature, Ivo Andrić (1892-1975), ce restaurant vaut surtout pour sa terrasse paisible et verdoyante au milieu d'un petit jardin ombragé. La carte y est variée et les prix modérés mais la cuisine plutôt moyenne. On peut y venir simplement pour y boire un verre, après la visite du Musée municipal, par exemple, qui est juste à côté !

■ KONOBA FERAL

Vasa Ćukovića 4

☎ +382 31 322 232

www.konobaferal.com

davorzivanic@gmail.com

Ouvert tous les jours de 8h à minuit. Plats à partir de 8 €.

Petit restaurant familial sans prétention installé dans une maison traditionnelle en pierre sur le front de mer face au port de pêche. Juste à coté des fortifications « Forte Mare », il offre une terrasse couverte de vignes. Bon choix de poisson. On le reconnaît facilement grâce à son mobilier extérieur en bois rustique.

Bonnes tables**■ RESTAURANT CASA DEL MARE – CAPITANO**

Kamenari

☎ +382 31 580 499

www.casadelmare.me

capitano@casadelmare.me

À 13 km à l'est de Herceg Novi.

Ouvert tous les jours midi et soir. Plats autour de 15 €.

C'est le restaurant de l'hôtel ouvert au public proposant une cuisine internationale à connotation méditerranéenne dont les spécialités sont le poisson frais et les fruits de mer. Ici on sert également les meilleurs vins dans une ambiance sympa. Terrasse sur la plage juste en face.

■ RESTORAN-BAR STANICA ŠKVER

Šetalište Pet Danica

☎ +382 68 145 740

Sur la promenade le long de la mer.

Ouvert tous les jours de 8h à 1h. Plats autour de 10 €.

Petit restaurant tenu par un pêcheur. Aux dires des autochtones c'est le meilleur restaurant de poisson de la région. Ici on sert du poisson frais directement en provenance des copains pêcheurs locaux. La spécialité de la maison est la *gregada* importée de Dalmatie : tajine de poisson au vin blanc et au romarin. Dans un cadre rustique face au port de pêche. Une adresse authentique comme on les aime.

Sortir

Que ce soit en bord de mer ou dans la vieille ville, il n'est pas difficile de trouver une terrasse agréable pour boire un verre.

■ CAFFE BAR SPORT

Trg Nikole Đurkovića 9

☎ +382 69 042 112

Ouvert tous les jours de 8h à minuit.

Située sur la place principale, une des plus grandes terrasses de la vieille ville.

■ YACHTING CLUB 32

Šetalište Pet Danica 32

☎ +382 69 333 011

yachtingclub32@gmail.com

Ouvert tous les jours en été du matin au soir.

Un bar d'été, tout ce qu'il y a de plus ordinaire, mais un choix très varié de bières et de vins serbes, slovènes, américains, mexicains et italiens pour ne citer que quelques-uns des pays représentés sur la carte. Ambiance animée en soirée.

À voir – À faire

Formée de petites places, ruelles et escaliers pentus, Herceg Novi fait partie de ces villes où il est particulièrement agréable de flâner sans but précis. Son patrimoine historique est principalement constitué de fortifications dispersées à travers toute la ville. Ces constructions défensives, remaniées et renforcées au fil des siècles par les différentes puissances qui se sont succédé dans la ville, forment un témoignage architectural passionnant pour les amateurs de vieilles pierres.

■ ÉGLISE SAINT-JÉRÔME (CRKVA SVETOG JERONIMA – ЦРКВА СВЕТОГ ЈЕРОНИМА)

Trg Sv. Jeronima

Dédiée à saint Jérôme, le saint patron de la ville, cette église a été construite au milieu du XIX^e siècle sur l'emplacement d'une église catholique du XVII^e siècle détruite pour laisser la place à une nouvelle église. L'intérieur de l'édifice est décoré de peintures de Tripo Kokolja (1661-1713). Originaire de Perast, cet artiste est considéré comme l'un des plus grands peintres baroques de son époque.

■ FORTERESSE DE FORTE MARE (TVRĐAVA FORTE MARE – ТВРЂАВА ФОРТЕ МАРЕ)

Situées au bas de la ville, ces fortifications ont été élevées dans la première moitié du XV^e siècle avant d'être renforcées successivement par les Turcs, les Vénitiens puis les Austro-Hongrois. Très endommagées par le tremblement de terre de 1979, elles ont en grande partie été reconstruites.

■ FORTERESSE DE KANLI KULA (TVRĐAVA KANLI KULA – ТВРЂАВА КАЊЛИ КУЛА)*Ouverte tous les jours de 9h à 19h. Entrée : 2 €.*

Cette forteresse au nom évocateur (littéralement, « la tour ensanglantée ») a été bâtie par les Turcs sur les fondations d'une forteresse plus ancienne. Elle avait une double vocation puisqu'elle servait à la fois de fort de défense et de prison pour ceux qui s'opposaient aux Turcs. L'intérieur de l'édifice, restauré dans les années 1960, abrite

Herceg Novi, ville d'arts et de festivals

Herceg Novi est connue dans toute la région pour être la ville des artistes. Son climat agréable et ses nombreux jardins ont de tout temps attiré des artistes venus de toute l'ex-Yougoslavie. Mais l'art le mieux représenté, avec des attractions très actuelles, est ici la littérature. Le prix Nobel de littérature Ivo Andrić y a ici sa maison natale (Klub knjizevnika), de grands noms de la littérature serbe, comme Aleksa Šantić ou Dušan Kostić, avaient à Herceg Novi leurs quartiers. Cette tradition perdure et si vous êtes féru de littérature, n'hésitez pas à aller faire un tour à la librairie So, sur la place centrale (Glavni trg) : il n'est pas rare d'y rencontrer de jeunes auteurs qui, encore aujourd'hui, auront à cœur de partager les valeurs universelles de la littérature.

Beaucoup festivals se déroulent durant toute l'année à Herceg Novi, certains connus de tout le Monténégro et des pays voisins : en mars, le festival international de la Chanson, en avril, le HAPS, festival de théâtre, en juin, le carnaval des Enfants et les journées de la Musique classique, en août, le Herceg Novi Film Festival se déroule sur la scène d'été Kanli Kula, en août toujours, le Guitar Art Summer Festival, en septembre du jazz dans toute la ville.

► Voir tous les détails sur www.hercegnovi.cc

une citerne bien préservée. On peut également y voir quelques traces de dessins et de messages laissés par les prisonniers d'alors. La promenade grimpante à travers les ruelles étroites de la vieille ville, pratiquement inchangées par le temps, est une vraie découverte historique. Un beau panorama sur Herceg Novi et la baie de Kotor s'offre aux visiteurs qui arrivent en haut des remparts. L'été, plusieurs concerts et représentations théâtrales y sont organisés, ce qui fait vivre à nouveau cet édifice historique au passé compliqué.

■ FORTERESSE ŠPANJOLA (TVRĐAVA ŠPANJOLA – ТВРЂАВА ШПАЊОЛА) ★

Cette forteresse située au-dessus de la voie express est le monument le mieux préservé d'Herceg Novi. Comme son nom l'indique, elle a été érigée par les Espagnols lors de leur bref passage dans la ville (1538-1539). Les Turcs, qui ont terminé la construction de l'édifice de 1539 à 1548, y ont laissé une inscription au-dessus de l'entrée principale : « Cette tour a été érigée par les sultans sur l'ordre de Suliman, fils de Suliman, le puissant et honorable chevalier. Puisse-t-il vivre longtemps, dans la joie et la fortune. Que les poètes qui arrivent par la route puissent voir cet ouvrage et s'exclamer de sa beauté. »

■ MONASTÈRE DE SAVINA (MANASTIR SAVINA – МАНАСТИР САВИНА) ★

Braće Grakalić

Situé à deux kilomètres à l'est de la ville, sur les flancs d'une colline surplombant la mer, ce monastère constitue un superbe exemple de mélanges architecturaux. C'est ici que le prince-poète Petar II Njegoš reçut, enfant, sa première éducation. L'ensemble monastique se compose de deux églises dédiées à la Vierge, d'un cloître

et d'une petite chapelle située sur les hauteurs et consacrée à saint Sava Nemanja (le premier archevêque de l'Église serbe orthodoxe, nommé en 1219 et devenu son saint le plus vénéré). Edifié, semble-t-il, à l'emplacement d'une église plus ancienne du XI^e siècle, le monastère actuel date de la fin du XVII^e siècle (années 1690), lorsque des moines, fuyant la destruction de leur monastère près de Trebinje, en Herzégovine, vinrent y apporter leurs trésors. Parmi ces trésors, toujours en possession du monastère, figurent notamment un calice de 1650, un évangile de 1685, une miniature en argent du monastère de Tvrdoš, dont étaient originaires les moines et une croix en cristal et argent du XIII^e siècle qui aurait appartenu à saint Sava.

■ MUSÉE MUNICIPAL (ZAVIČAJNI MUZEJ – ЗАВИЧАЈНИ МУЗЕЈ) ★

Mirka Komnenovića 9

☎ +382 31 340 265

muzejhn@gmail.com

Ouvert tous les jours en été de 9h à 21h, le reste de l'année jusqu'à 17h. Entrée : 2 €.

Inauguré dans les années 1950, ce petit musée régional est installé dans une ravissante demeure datant de la fin du XVIII^e siècle et environnée d'un jardin à la végétation luxuriante. La collection du musée, répartie sur deux niveaux, est constituée de pièces diverses trouvées notamment dans les fonds sous-marins de la baie de Kotor (amphores, restes de navires). La plus belle pièce du musée est située dans l'entrée. Il s'agit d'une dalle sculptée de style pré-romanesque et issue de l'église Sveti Tome (XI^e siècle) située à Kuti. Au premier étage, outre quelques costumes, bijoux et armes anciennes, on peut admirer une vingtaine d'icônes provenant pour l'essentiel de l'école Dimitrijević-Rafailović des bouches de Kotor.

■ PLACE HERCEG STJEPAN (TRG HERCEG STJEPANA – ТРГ ХЕРЦЕГ СТЈЕПАНА) ★

Trg Herceg Stjepana

Avec ses palmiers et ses terrasses de café, cette petite place est l'un des endroits les plus plaisants de la ville. La petite église de style serbo-byzantin, qui trône au milieu, a été consacrée en 1911.

■ TOUR DE L'HORLOGE (SAT KULA – САТ КУЛА) ★

Située au cœur de la vieille ville, cette petite tour-horloge couronnée de mâchicoulis est en quelque sorte le symbole visuel d'Herceg Novi et son édifice le plus connu. Elle a été érigée au milieu du XIX^e siècle à l'emplacement d'une tour plus ancienne construite en 1667, soit vingt ans avant le départ des Turcs.

Sports - Détente - Loisirs

Sports - Loisirs

■ ACTIVE MONTENEGRO

Brača Grakalić 24

☎ +382 69 515 945

www.activemontenegro.me

info@activemontenegro.me

Kayak, rafting, randonnées, visites, excursions thématiques...

■ KAYAK MONTENEGRO

☎ +382 67 887436

www.kayakmontenegro.com

paddle@kayakmontenegro.com

Sur la plage Zalo.

Location. Programme 1/2 journée ou journée complète. Francophone.

■ YACHTING CLUB 32

Šetalište Pet Danica 32

☎ +382 69 333 011

yachtingclub32@gmail.com

Sur le front de mer, au bas de la vieille ville.

Location de vélos, scooters, planches à voile, pédalos, cours de plongée, etc.

Hobbies - Activités artistiques

Situé au bout du massif de l'Orjen, Herceg Novi est le point de départ de la transversale Orjen-Lovćen-Rumija. Les possibilités de randonnées sont donc nombreuses. À l'aide du guide *Coastal Mountaineering Transversal Route Orjen-Lovćen-Rumija*, vendu à la librairie située au bas de la tour-horloge (Salt Bookstore), à l'entrée de la vieille ville, vous pouvez suivre un premier sentier facile, Herceg Novi-Vratlo où le club Subra possède un refuge. Départs depuis l'arrêt de bus principal.

Visites guidées

■ CLUB DE MONTAGNE SUBRA (PLANINARSKI KLUB SUBRA)

Njegoševa 58

☎ +382 69 430 070

subra@t-com.me

Au-dessus de la galerie Luca.

Service des guides de montagne certifiés (sur réservation) : à Orjen 70 € la journée pour un groupe de 15 personnes maximum. Mêmes tarifs pour les autres montagnes mais compter des frais de logement et de déplacement en plus. Fondé en 1932, ce petit club de randonnées, d'escalade et de spéléologie possède un refuge de montagne (Za Vratlom).

PÉNINSULE DE LUŠTICA (ЛУШТИЦА) ★★

Située juste en face d'Herceg Novi et d'Igalo, cette péninsule encore épargnée par les promoteurs immobiliers peut faire l'objet d'une agréable excursion d'une journée. En été, des bateaux font quotidiennement la navette entre le port d'Herceg Novi et Rose, l'un des villages de la péninsule. Émaillée de criques bordées d'une végétation méditerranéenne abondante, cette péninsule est également desservie par un réseau de routes secondaires via Tivat (routes en mauvais état). Face à la plage de galets de Žanjic, à l'ouest de la péninsule, se dresse l'île sentinelle de Lastavica (ou Mamula), également desservie par les bateaux des agences de voyages locales. À la fin du XIX^e siècle, un amiral autrichien, Lazar Mamula, y a fait ériger une forteresse qui n'a jamais servi, ce qui explique son bon état de conservation. De forme circulaire et d'un diamètre de 200 m environ, cette citadelle a en revanche été utilisée comme prison lors de la Grande Guerre, puis de la Seconde Guerre mondiale. À l'est de Mamula, vous pourrez apercevoir depuis la presqu'île, la tour forteresse d'Arza, antérieure à Mamula. Sous l'eau, la grotte Bleue, qui tire son nom d'une eau très bleue, due au rayonnement solaire qui se reflète indirectement. Elle se visite depuis Herceg Novi, en bateau.

Transports

En venant de Dubrovnik ou d'Herceg Novi, on utilise le fameux ferry si on ne souhaite pas faire tout le tour de la baie. On passe avant d'arriver à Tivat par le village de Lepetane dont vous avez des photos et surtout une carte détaillée des Bouches de Kotor sur : www.lepetane.com

■ FERRY LEPETANI-KAMENARI

Lepetani

HERCEG NOVI (ХЕРЦЕГ НОВИ)

☎ +382 31 673 522

Voir page 130.

À voir – À faire

L'un des attraits de la péninsule est constitué par ses plages. Notamment celles de Mirišta et de Žanjice, très fréquentées en été. Si certaines agences vous proposent d'y aller en bateau, vous pouvez également vous y rendre en voiture. Pour cela, aller jusqu'à l'aéroport de Tivat, tourner derrière celui-ci en direction de Milovići et Radovići, puis suivre les indications. Ces plages offrent une vue superbe sur l'entrée de la baie de Kotor. Egalement, juste avant Radovići, se trouve une plage de sable où l'eau est peu profonde. Notons qu'il y a, à Mirišta, un restaurant.

■ GROTTES BLEUES

(PLAVA ŠPIĽJA – ПЛАВА ШПИЉА) ★★

Visites guidées possibles à partir de Kotor, compter 300 € pour 6 personnes pour une excursion de 4 à 5 heures. Contacter Kotor Bay Tours (www.kotorbaytours.com – ☎ +382 69 152 015).

L'une des plus belles et des plus grandes grottes dans la péninsule de Luštica, 20 minutes de navigation depuis Herceg Novi. D'environ 15 m de largeur et 20 m de haut, La Grotte Bleue possède une double entrée et une double sortie où les bateaux s'introduisent et y s'attardent pour permettre une baignade surréaliste. La preuve que la nature peut parfois être surprenante : de l'extérieur, on croit voir un simple rocher avec une grande faille et une entrée ombragée mais une fois à l'intérieur, la beauté du lieu ne peut que surprendre. Cette grotte doit son nom à la couleur bleue turquoise provoquée par les rayons du soleil qui se reflètent par beau temps depuis la surface jusqu'au fond de l'eau. Plusieurs compagnies organisent des excursions pour la visiter : on peut aussi y faire de la plongée et du snorkeling. Un *must-see* lors d'un passage à la baie de Kotor.

IGALO (ИГАЛО) ★★

Relié à Herceg Novi par une agréable promenade longue de 6 km, Igalo est une petite station balnéaire principalement connue pour son célèbre institut de soins à base de boue marine dont les vertus thérapeutiques sont connues depuis des siècles. Parsemé de nombreux cafés et restaurants, Igalo peut également s'enorgueillir d'une longue plage de sable fin et d'une vie nocturne animée. La ville en elle-même est principalement constituée de grands immeubles

de béton érigés sous la période communiste et ayant assez mal vieilli.

Transports

Comment y accéder et en partir

Igalo est relié à Herceg Novi par navettes (toutes les ½ heures, départ non loin d'Igalo), compter 15 minutes.

► **Accès.** En voiture de Herceg Novi, compter 10 minutes.

Se déplacer

■ STATION ESSENCE PETROL 24/24

Sutorina

☎ +382 31 331 876

www.petrol.eu

Sur la route principale à la sortie d'Igalo en direction de Dubrovnik.

C'est la seule station-service qui fonctionne 24h/24 dans la région. On y trouve aussi petits commerces et services : bar, distributeur de billets, lavage manuel de voitures, service de fax, supérette, wifi.

Pratique

■ AGENCE PRIVÉE « TOURIST BIRO »

Sava Ilića 48

☎ +382 31 332 498

Face à l'hôtel Igalo, l'agence réserve des chambres en hôtel ou chez l'habitant et des bateaux d'excursion. Deux autres points d'infos : dans le port d'Igalo et près du rond-point à Meljine.

Se loger

L'offre hôtelière de la ville est pour l'essentiel constituée de grands immeubles en béton datant de la période communiste. Outre les trois grands hôtels du centre-ville (Igalo, Tamaris et Lighthouse), vous trouverez de nombreuses chambres et appartements à louer chez des particuliers. La ville abrite par ailleurs deux grands instituts de soins médicaux et de bien-être. Les deux instituts possèdent leur propre hôtel et offrent diverses formules, les prix pratiqués y sont très raisonnables.

■ AUTO KAMP BOROVI

Ribarska 6

☎ +382 31 332 649

4,50 € par personne, 3,20 € la voiture, 3,20 € la tente. Ajoutez la taxe d'habitation : 0,80 € par jour et par personne.

Dans la forêt de Borovi, à 100 m de la mer. Avec douches, barbecue... Ouvert seulement en pleine saison de mi juin à mi septembre.

■ INSTITUT « DR SIMO MILOŠEVIĆ »

Sava Ilića 5

☎ + 382 0 31 658 833

www.igalospa.com

institutprvafaza@t-com.me

Ouvert toute l'année. Prix sur mesure à la carte.

Ce centre de thalassothérapie est la fierté nationale car les clients affluent de toutes les régions des Balkans. Ici on vient se soigner, se remettre en forme, se détendre, faire un diagnostic préventif... c'est un complexe immense de 1 450 lits. Tout le monde y vient : sportifs, personnes âgées, enfants, couples, riches, pauvres... Tous viennent pour les eaux thérapeutiques aux vertus bienfaitantes et surtout pour l'équipe de médecins ultra connus qui encadrent et conseillent les patients.

■ LIGHTHOUSE

Norveška 2

☎ +382 31 331 615

www.hotellighthouse.me

sales@hotellighthouse.me

Ouvert de mai à octobre. De 24 à 55 € par personne en demi-pension, appartement de 120 à 180 € en demi-pension. WiFi.

Un grand hôtel moderne au centre d'Igalo entouré de restaurants et de magasins. Idéal pour les vacanciers ou pour les hommes d'affaires car l'organisation de séminaires ou de congrès est possible. Les chambres et les appartements spacieux, bien équipés avec terrasse ou balcon ont été rénovés en 2012. A 100 mètres de la mer. Possède son propre restaurant mais pas de parking.

■ RIVIERA CLUB HOTEL

Njivice bb

☎ +382 31 356 0012

www.rivierahotelhn.com

rivierahotel@t-com.me

Chambre double standard 97-175 € selon la saison, et de luxe 119-198 €, patio 135-224 € et suite 205-375 € selon le type et la saison. Petit déjeuner inclus. Ouvert toute l'année.

Situé dans un cadre exceptionnel au bord de la mer à Njivice, juste en face de Herceg-Novi, à mi-chemin entre les aéroports de Dubrovnik (29 km) et de Tivat (26 km). Complètement rénové en 2010, c'est un des plus beaux hôtels sur la Riviera de Herceg-Novi. Les 150 chambres de style minimaliste dans les ailes Stella et Venera offrent tout le confort d'un 4-étoiles et donnent toutes sur la mer. Les chambres supérieures au 5^e étage sont sans vis-à-vis et avec une salle de bains luxueuse, celles au 4^e, offrent une vue toute aussi belle mais moins chères. Piscine, restaurants, bar et plage privée avec transats gratuits. L'utilisation de la salle de gym, du sauna et du bain à bulles

est incluse dans les prix. Suites familiales avec deux-pièces également disponibles. Avec animations, piscine, mini parc d'aventure, tennis de table et aire de jeux, soirées thématiques, cela semble être un bon plan surtout si vous êtes avec enfants. Possibilité de demi-pension en buffet.

Se restaurer

De nombreux établissements s'enchaînent en bord de mer, tous avec terrasse.

■ KONOBACRUŠO

Šetalšte Pet Danica 5

☎ +382 31 323 238

www.konobakruso.me

kruso@t-com.me

Ouvert tous les jours de 8h à minuit. Compter 20 €.

Installé quasiment sur la plage d'Igalo, ce restaurant compte parmi les plus fréquentés du coin. Sa terrasse ombragée tout comme sa salle à manger, joliment décorée de boiseries, sont plutôt agréables. La carte est variée et les prix raisonnables. Une bonne adresse.

■ MIMOZA

Šetalšte Pet Danica

☎ +382 31 322 893

Ouvert tous les jours de 8h30 à 21h. Compter environ 15 € le repas.

A l'étage d'un petit bâtiment sur le bord de mer, entre Igalo et Herceg Novi, voici une belle adresse. Les poissons au kilo, sont très bons, tout comme le poulet au romarin. Excellents vins.

■ NAUTILUS

Obala Nikole Kovačevića 9

☎ +382 69 698 700

Ouvert tous les jours de 7h à 23h30. Compter 15 €.

L'une des adresses réputées d'Igalo et de Herceg Novi pour le poisson. Etablissement situé sur le front de mer, à l'étage de la pizzeria de même nom.

Sortir

Comme les restaurants, les cafés sont nombreux en bord de mer. Quelques adresses en retrait, près du petit parc.

■ BIBLIOTEKA

Obala Nikole Kovačevića 28

☎ +382 68 686 300

www.kastel.me

Ouvert tous les jours de 8h à minuit.

On s'arrête ici pour profiter de la terrasse, dont une partie est un ponton sur l'eau. On peut aussi y manger.

D'HERCEG NOVI À RISAN

La trentaine de kilomètres qui sépare ces deux villes est une succession de gros villages chacun doté de ses criques, de ses hôtels, de ses cafés et bien sûr de ses nombreuses églises érigées bien souvent à flanc de montagne. Après avoir quitté Herceg Novi, la route traverse d'abord le village de Zelenika où fut construit, en 1902, le premier hôtel des bouches de Kotor. Financé par un aristocrate hongrois, cet établissement accueillait une clientèle prestigieuse parmi laquelle le roi Nicolas en personne. Au-dessus de Zelenika, dans le village de Kutli, se dressent les vestiges de la petite église du XI^e siècle de Sveti Toma où fut trouvée la belle dalle sculptée aujourd'hui exposée au Musée municipal d'Herceg Novi. Quelques kilomètres plus loin, Baošići fut le lieu de résidence de l'écrivain français Pierre Loti (1850-1923). Lors de son séjour de deux mois dans la baie de Kotor, qui n'était pas encore, rappelons-le, monténégrine, l'officier de marine tomba amoureux d'une jeune paysanne. Cet amour sans lendemain lui inspira une jolie nouvelle empreinte de descriptions lyriques, Pasquale Ivanovitch, parue dans le recueil *Fleurs d'ennui*. Une plaque rappelle aujourd'hui la maison du village où il séjourna en cet automne de l'année 1880. Bijela, situé juste après, fut mentionné sous ce nom dès le XIV^e siècle. Ce village est avant tout connu pour son chantier naval de réparation de bateaux, l'une des grandes entreprises du pays. Le village suivant, Kamenari, tire son nom des carrières de marbre rouge situées sur les flancs des collines environnantes. Face au village, le chenal de Verige offre une vue magnifique sur le fjord de Kotor. Il s'agit du passage le plus étroit de la baie (400 m à peine). Après le hameau de Kostanjica qui tire son nom des châtaigniers l'environnant, la route passe par le charmant village de Morinj.

■ BOKA GARDENS

Dans la Boka, en face de Persat, dans le village de Kostanjica.

KOSTANJICA

☎ +382 69 216 889

www.vilavujovic-montenegro.com

vilavujovic@gmail.com

Villas et appartements de luxe. À partir de 120 € la nuit.

Ensemble d'appartements et de villas à même le littoral, avec une vue imprenable sur Perast et la baie de Kotor. 20 appartements entre 42 et

110 m² et 9 villas de 230 à 400 m². Des endroits de luxe, très spacieux, avec une décoration cosy de très bon goût. Chaque appartement ou villa dispose de larges balcons et d'une vue exceptionnelle.

■ FERRY KAMENARI-LEPETANI

☎ +382 31 673 522

www.ferry.co.me

pomorski@t-com.me

Les départs ont lieu tout les jours 24h/24, toutes les dix minutes en journée et la nuit toutes les ½ heures. Compter 4,50 € pour une voiture de taille standard (achat du billet avant l'embarquement, dans un kiosque situé sur le quai).

Le bac au départ de Kamenari divise quasiment par deux la durée du trajet entre Tivat et Herceg Novi. Attention, les places sont limitées, il faut prévoir de l'attente.

MORINJ (МОРИЊ)

Charmant petit village de pêcheurs. On s'arrête ici principalement pour profiter de la plage : en effet, cette petite plage très agréable car ombragée et éloignée des circuits touristiques est réputée ici pour être la plus propre pour son eau limpide.

Au XIX^e siècle, le port de Morinj abritait pas moins de treize vaisseaux capables de naviguer sur les mers du monde entier. Aujourd'hui, ce village de quelques pêcheurs seulement est surtout connu pour son restaurant Konoba Catovića Milini, aménagé dans un ancien moulin et réputé pour être l'un des meilleurs du Monténégro.

Transports

► **Accès.** Compter 35 minutes en voiture de Herceg Novi, *via* la route E65. 15 minutes du port de ferry à Kamenari. En bus de Herceg Novi, compter 30 minutes.

Se loger

■ AUTOCAMP NALUKA

☎ +382 69 346 346

www.campnaluka.com

dusan.milinic@gmail.com

Ouvert de mai à septembre. Camping-car : 8 €, voiture : 4 €, tente : 6 €, adulte : 5 €, enfant de 7 à 12 ans : 1 €, électricité : 3 €. WiFi. Camping propre et confortable, non loin de la plage. Livraison de pain frais tous les matins.

Se restaurer

■ ČATOVIĆA MLINI

☎ +382 32 373 030

www.catovicamlini.me

lazar@t-com.me

À mi-chemin entre Herceg Novi et Kotor dans le village de Morinj. C'est bien indiqué depuis le débarcadère du ferry à Kamenari (5 km en direction de Kotor).

Ouvert toute l'année. Prix très abordables : à partir de 12 € le plat principal.

Sacré meilleur restaurant du Monténégro, c'est un endroit à ne pas rater. Situé dans la propriété de la famille Čatović depuis plus de 200 ans, ce vieux moulin a été transformé en taverne de luxe en 1997. Idéal pour les repas d'été car doté d'un jardin extérieur magnifique, où coule un ruisseau, et beaucoup de verdure autour d'une grande terrasse. À l'intérieur, dans la vieille maison en pierre règne une ambiance particulière avec un esprit des « temps perdus ». Un richissime choix en cuisine (80 plats différents et 200 sortes de vin) : plats de poisson, produits de la mer, plats traditionnels et internationaux. Un large choix de vins régionaux et mondiaux. Le fromage et le vin sont faits maison. Le menu est en français. Le service, en tenue traditionnelle du pays, est professionnel.

À voir – À faire

■ GROTTES DE LIPCI (LIPSKA PEĆINA – ЛИПСКА ПЕЋИНА) ★

Lipci bb

Depuis la route côtière entre Morinj et Risan. Un panneau indique la direction du site à gauche de la route. Il faut marcher quelque 300 m pour y arriver.

Accès libre au site.

La grotte de Lipci constitue une autre attraction de cette partie des bouches. Des dessins datant de l'âge du fer (environ 800 ans av. J.-C.) et représentant diverses figures géométriques et une succession de scènes de chasse aux cerfs ont en effet été découverts dans cette grotte.

RISAN (РИСАН) ★★★★★

Cette petite ville de 1 500 habitants est la plus ancienne de la baie de Kotor. Mentionnée pour la première fois au IV^e siècle av. J.-C., Risan fut autrefois une cité illyrienne prospère baptisée ainsi d'après une tribu d'Illyrie connue sous le nom des Rizonti. La reine Teūta (reine des Illyriens, battue par les Romains en 229 av. J.-C.) y a trouvé refuge au III^e siècle av. J.-C., faisant de Risan la capitale de l'ancienne Illyrie. La légende raconte qu'après avoir été vaincue par

les Romains, la reine grimpa sur une colline escarpée où elle vit son port envahi de navires romains. Avant de se jeter dans le vide, elle fit le vœu que Risan n'accueillisse plus jamais de bateaux. De fait, Risan ne posséda plus dès lors de flotte et la ville est aujourd'hui connue pour être la seule de la baie dont les habitants ne furent jamais des marins. Pillée par les Sarrasins en l'an 865, elle a par la suite été dévastée par plusieurs tremblements de terre. Hormis une mosaïque découverte récemment et quelques ruines situées dans la mer au bout de la baie, il ne reste que peu de choses visibles de cette époque. Quelques archéologues fouillent néanmoins régulièrement la ville, persuadés qu'elle n'a pas encore livré tous ses secrets.

Transports

► **Accès.** Risan se trouve à 27 km à l'est d'Herceg-Novj, en traversant Bijela et Morinj. Compter 40 minutes en voiture *via* la route E65. En bus de Kotor, compter 30 minutes.

Se loger

■ APARTMANI TEUTA

Carine bb

☎ +382 69 753 663

htl-teuta@t-com.me

Appartements 3 chambres à 100 €. WiFi. Parking.

Les appartements sont installés dans un immense (et très laid) immeuble de béton. L'établissement est bien tenu, les chambres sont spacieuses et dotées de balcon. Emplacement idéal en bord de mer.

À voir – À faire

■ MONASTÈRE DE BANJA (MANASTIR BANJA – МАНАСТИР БАЊА) ★

Entrée libre.

À la sortie de Risan, le monastère de Banja s'étale sur le flanc d'une montagne parsemée de cyprès. On dit que ce vieux monastère avait été érigé par Stefan Nemanja au XII^e siècle, pourtant son apparence actuelle date plutôt du XVIII^e siècle.

■ MOSAÏQUE ROMAINE (RIMSKI MOZAIČI – РИМСКИ МОЗАИЦИ) ★

☎ +382 32 371 233

www.risanmosaics.me – mozaici@t-com.me

Il se trouve à droite de la route principale de la ville lorsqu'on arrive de Kotor (un panneau indique la direction à prendre).

Le site a été aménagé, avec toit et salle d'accueil, boutique. Tarifs : 2 € pour les individuels, 1 €

pour des groupes de 5 personnes et plus, avec audio-guide et plan. Gratuit pour les moins de 12 ans. Ouvert de 8h à 20h, du 1^{er} juin au 1^{er} novembre, de 9h à 17h du 1^{er} mai au 1^{er} juin, sur RDV le reste de l'année.

Un site archéologique unique pour découvrir les traces de la civilisation romaine au

Monténégro. Cette large mosaïque datant du II^e siècle apr. J.-C. et ornant le sol d'une ancienne villa romaine a été découverte récemment (en 2004). Polychrome, elle représente des schémas géométriques et des décorations florales stylisées, et notamment Hypnos, le dieu du Sommeil, nonchalamment allongé.

PERAST (ΠΕΡΑΚΤ) ★★★★★

Situé à 12 km à l'ouest de Kotor et bâti au pied de la colline Saint-Elizah (873 m), dans un site naturel superbe, ce village d'à peine 400 âmes fut autrefois une cité prospère. Les raisons de cette prospérité s'expliquent par la position stratégique de Perast, à proximité du passage le plus étroit des bouches reliant la baie de Tivat avec celles de Risan et de Kotor, connu sous le nom de Verige. La vue sur les montagnes plongées dans les eaux limpides y est vraiment superbe. De son flamboyant passé maritime et de la longue domination vénitienne, le village a conservé de nobles demeures des vieilles familles patriciennes, d'armateurs et de capitaines marchands. Bien que délabrées, leurs façades Renaissance n'ont rien perdu de leur élégance et la présence, juste en face du village, de deux îlots chacun couronné d'une église ajoute à la beauté toute baroque du site. Aujourd'hui, son emplacement féérique attire les plus grands de ce monde, enchantés par son calme et sa douceur de vivre. Il se dit que le numéro 1 mondial de tennis, le Serbe Novak Đoković, y a récemment acquis un appartement.

Transports

Comme pour les autres villages de la baie, les compagnies de bus Blue-line et Olimpia s'arrêtent à Perast et leur fréquence est d'une ½ heure. Tarifs et horaires sur les sites : www.autobusi.net et www.busticket4.me

► **Accès.** Compter 15 minutes en voiture de Kotor, via la route E65/E80. En bus, de Kotor compter 30 minutes.

Se loger

L'offre hôtelière est limitée puisqu'il n'existe que deux hôtels de charme. Outre ces établissements, il est possible de loger chez l'habitant (se renseigner directement auprès d'eux ou auprès des propriétaires des restaurants).

■ APARTMENT GALLERIA

Br 129

☎ +33 6 84 83 40 76

cartanit@gmail.com

De 250 à 525 € selon la saison. Appartement de 44 m², tout confort. Animaux non admis. WiFi. Parking.

Aménagé dans un ancien palais vénitien du XVII^e siècle situé en front de mer, Galleria est un appartement de charme à louer dans cette ville médiévale préservée par l'Unesco. Ses 6 fenêtres, dont 2 avec vue sur sur le fjord face aux deux îlots de la Baie en font un logement lumineux. La présence du propriétaire une partie de l'année vous donnera l'impression de loger chez des amis.

■ HOTEL ADMIRAL

Obala Marka Martinovića 82

☎ +382 32 373 556

www.hoteladmiralperast.com

hoteladmiral@t-com.me

Ouvert d'avril à octobre. Chambre simple de 55 à 70 €, double de 80 à 100 €, double avec balcon de 105 à 140 €. Petit déjeuner inclus. Possibilité de demi-pension et de pension complète. WiFi. Parking.

Des chambres dans une belle maison en pierre. Traitées ici dans le style bourgeois, avec une qualité certaine. L'hôtel dispose de sa mini plage privée avec transats. Il propose également des visites des deux îlots face à Perast.

■ HÔTEL CONTE

Obala Kapetana Marka Martinovića

☎ +382 32 373 687

www.hotelconte.me

hotel-conte@t-com.me

Chambre double de 65 à 125 €, suite de 85 à 160 €, appartement (de 2 à 8 personnes) de 95 à 290 €. WiFi. Parking (sur réservation).

Restaurant ouvert tous les jours de 8h à 23h.

Dans trois maisons en pierre, situées autour de la tour de Perast et face au petit port, Le Conte a réussi à préserver totalement l'habitat ancien et à créer des chambres et appartements vastes et de grande qualité. La pierre d'origine, les poutres et les volumes anciens confèrent une atmosphère unique. Les salles de bains sont magnifiques dans les appartements, les touches de luxe sont discrètes et parfaitement intégrées.



Une expérience authentique du

Monténégro

Restaurant & Bar à Vin

CONTE

PERAST

www.hotelconte.me

Se restaurer

Perast compte plusieurs tavernes (*konoba*) dotées de petites terrasses et où il est possible de se restaurer. Attention : en haute saison il est préférable de réserver pour une table près de la mer. Toutes proposent à peu près la même chose, à savoir des poissons frais et des plats locaux. Dans la plupart d'entre elles, le menu est traduit en français que l'on peut voir sur Internet.

■ KONOBA SKOLJI

☎ +382 69 419 745
skolji@t-com.me

Ouvert tous les jours de 11h à 23h. Plats autour de 13 €. Fermé l'hiver.

C'est un excellent restaurant de cuisine « maison » administré convivialement et efficacement par la famille Boka depuis de nombreuses générations. Comme dans les auberges d'autrefois, on peut louer au-dessus du restaurant des appartements confortables de style ancien pour 2 à 6 personnes.

■ RESTAURANT CONTE

Vieille-ville de Perast
☎ +382 67 257 387
www.hotelconte.me
hotel-conte@t-com.me

Ouvert tous les jours de 8h à 23h. Compter entre 6 € et 18 € pour les entrées, entre 9 € et 22 € pour les risottos, entre 15 € et 52 € pour les spécialités de poissons, entre 14 € et 20 € pour les steaks et entre 3 € et 6 € pour les desserts. Bar à vins. Réservations fortement conseillées.

Si vous vous baladez sur le front de mer, vous ne pourrez pas louper ce restaurant avec sa

vue imprenable sur la baie et les petites îles de Saint George et Notre dame du Rocher. Proche de la place principale et de ses somptueux bâtiments baroques, c'est le cadre idéal pour une halte gastronomique raffinée entre spécialités traditionnelles de poissons et fruits de mer ainsi qu'une liste renversante de vins locaux, régionaux et internationaux que vous pouvez également commander au verre. Si vous avez trop chaud, vous trouverez un peu de fraîcheur à l'intérieur, décoré dans le style authentique de la baie avec ses poutres en bois apparentes et ses pierres murales. Pour parfaire cette expérience et si le cœur vous en dit, vous aurez également la possibilité de partir en exploration en bateau après le dessert.

À voir – À faire

■ ÉGLISE NOTRE-DAME-DES-ROCHERS (GOSPA OD ŠKRPIJELA – ГОСПА ОД ШКРПИЈЕЛА)



En période estivale, quelques bateaux font régulièrement la navette entre l'île et Perast. Pour des raisons de rentabilité, les propriétaires de ces bateaux n'acceptent que les groupes. Il est donc préférable, afin d'être sûr de pouvoir visiter l'île, d'arriver en milieu de matinée ou début d'après-midi (c'est-à-dire au moment où les cars de touristes sont le plus susceptibles d'arriver). Compter 5 € pour la traversée aller-retour. Eglise ouverte tous les jours de 7h à 19h.

Cette église datée de 1630 est située face à Perast sur un îlot artificiel construit de pierres entassées autour d'un récif. Simple chapelle à l'origine, elle fut élargie en 1725 avec la

construction d'un imposant sanctuaire reconnaissable à son dôme octogonal. L'intérieur de l'édifice, très richement décoré, abrite une soixantaine de peintures réalisées par Tripo Kokolja (1661-1713), un artiste autodidacte originaire de Perast. L'icône de la Madone et de son enfant, accrochée au-dessus de l'autel, est l'œuvre de Lovro Marinov Dobričević, un peintre du XV^e siècle originaire de Kotor et également auteur de plusieurs icônes ornant le monastère de Savina (près d'Herceg Novi). Mais surtout, tout autour des chapiteaux à l'intérieur de l'église, vous pourrez admirer près de 2 500 petits carrés en argent, chacun décoré de façon originale : ce sont les marins qui, au retour d'une sortie en mer, avaient l'habitude d'y graver un ex-voto avec leur nom afin de remercier Notre-Dame des Rochers pour leur avoir épargné les malheurs de la mer.

Cette escapade au milieu de la Boka vaut le coup, tant pour la beauté d'un site unique que pour l'évocation des multiples histoires de marin par les guides gravitant autour de l'église.

■ MONASTÈRE DE SAINT-GEORGE (MANASTIR SVETI ĐORĐE – МАНАСТИР СВЕТИ ЂОРЂЕ) ★

Île interdite à la visite. Les bateaux qui naviguent jusqu'à Notre-Dame-des-Rochers permettent d'en avoir une belle vue.

Situé à une centaine de mètres de l'îlot artificiel de Gospa od Škrpjela, ce petit monastère bénédictin a été construit sur un récif naturel. Mentionné pour la première fois dans un document datant de 1166, il semblerait qu'il ait abrité des Bénédictins dès le IX^e siècle.

Hormis quelques détails, l'édifice original n'a pu être préservé. Constamment attaquée, l'île a en outre subi en 1667 un tremblement de terre au cours duquel le plafond et l'abside de l'église furent détruits. Une nouvelle église fut reconstruite au XVII^e siècle. Le cimetière alentour abrite les tombes de dizaines de capitaines marchands.

■ ÉGLISE SAINT-NICOLAS (CRKVA SVETI NIKOLE – ЦРКВА СВЕТИ НИКОЛЕ) ★

Installée au milieu du village, face à la mer, cette église fut dessinée par l'Italien Giuseppe Beati. Jamais achevée, elle se distingue par son imposant beffroi de 55 m de haut, le plus élevé de la baie de Kotor. Une inscription, au-dessus de sa porte d'entrée, commémore la défaite des Turcs en 1657 : « *Christianae Reipublicae Triumphanti* ».

■ MUSÉE DE L'ÉGLISE ST. NICOLAS (MUZEJ CRKVE SV. NIKOLE – МУЗЕЈ ЦРКВЕ СВ. НИКОЛЕ) ★

Ouvert tous les jours de 9h à 17h. Entrée libre. Derrière l'église avec son beffroi se tient un petit musée à ne pas manquer. Il retrace, sur deux étages, l'histoire turbulente de Perast. Outre quelques peintures retraçant les exploits des marins locaux, on peut y admirer des morceaux d'amphores (vases antiques servant à conserver les aliments) romaines et grecques découverts dans les profondeurs de la baie, des tessons de céramiques et des armes en pierre datant de 3 500 ans av. J.-C. découvertes dans la grotte de Spila au-dessus de Perast. Parmi les trésors du musée, il faut enfin signaler l'icône finement brodée de Jacinta Kunić.

L'amour meurtri d'un soldat français pour Katica

L'île qui accueille le monastère Saint-Georges relate une belle histoire d'amour. À l'époque napoléonienne, toute la région faisait partie des Provinces illyriennes et l'île de Saint-Georges fut française de 1805 à 1813. Le soldat Ante Slović, venu de l'île de Cres et servant dans l'armée française, tomba amoureux durant son service à Perast de la belle Katica Kalčić, laquelle résidait dans une des maisons sises dans la forteresse construite par la France. Lorsque les combats commencèrent en octobre 1813 entre les Monténégrins et les Français, le malheureux Slović fut malencontreusement touché par un tir d'obus de la forteresse de Perast et la maison de Katica Kalčić fut détruite. Quand il apprit que son action avait abouti à la mort de la jeune Katica, notre soldat rentra dans les ordres et vécut jusqu'à sa mort en 1821 sur l'île de Saint-Georges. Katica et Ante sont enterrés côte à côte, symbole d'un amour impossible, mais sous le soleil incandescent qui baigne constamment les bouches de Kotor.

■ PALAIS (PALATE – ПАЛАТЕ)

Les intérieurs sont fermés au public.

C'est au XVII^e siècle que Perast, fort de sa marine, a atteint son apogée et a vu s'édifier ses plus beaux édifices, les palais de ses entrepreneurs capitaines. Le village en compte plus d'une dizaine, dispersée le long du front de mer et sur les flancs de la colline.

► Le plus célèbre d'entre eux, le palais Bujović, abrite désormais le musée de la ville.

Construit en 1694 par les frères Ivan et Marko Bujović, il se distingue par une vaste balustrade ornée de deux lions scrutant la baie. Un peu plus loin, une plaque indique la maison où naquit l'amiral Matija Zmajević.

Ce dernier commandait la flotte russe des mers Baltiques lors de sa victoire sur la flotte suédoise. L'oncle de l'amiral, l'archevêque Andrija Zmajević, fit construire son propre palais sur les hauteurs de la colline Saint-Eljiah, à côté de la tour octogonale de l'église Notre-Dame-du-Rosaire (deux monuments également érigés

par l'archevêque). Il n'en reste aujourd'hui plus que des ruines.

■ MUSÉE DE LA VILLE DE PERAST

(MUZEJ GRADA PERASTA – МУЗЕЈ ГРАДА ПЕРАСТА)

Obala Marka Martinovića

☎ +382 32 373 519

www.muzejperast.me

muzejperast.direktor@t-com.me

Ouvert tous les jours en été de 9h à 21h, en hiver jusqu'à 15h. Adulte : 2,50 €, réduit : 1,50 €.

Fondé en 1937, le Musée maritime de Perast occupe l'élégant palais de la famille Bujović (XVII^e siècle). Il rassemble une riche collection d'objets divers (armes, bannières, portraits de célèbres capitaines, cartes de navigation, costumes) rappelant le flamboyant passé maritime de la ville. Bien qu'un peu plus petit que celui de Kotor, ce musée mérite une visite, notamment pour la superbe vue qu'il offre de son balcon sur le chenal de Verige et ses deux îlots.

DOBROTA (ДОБРОТА) ★★

Mentionné dès le XII^e siècle, ce village tout en longueur et aux maisons dispersées est une succession d'églises et de palais s'égrenant sur près de 6 km. La meilleure façon de le découvrir consiste à emprunter la petite route qui longe la mer, en bas du village. Là, on pourra découvrir notamment l'élégante villa de la famille Ivanović. Érigée entre le XVII^e et le XVIII^e siècle, elle est reconnaissable à la couleur blanche de ses murs, à son toit de tuiles et au petit mur de pierres l'encerclant. Parmi les nombreuses églises de Dobrota, celle de Saint-Eustache, située en bordure de la voie express Kotor-Risan, se distingue par sa taille et son clocher imposant. Œuvre d'un architecte italien, son apparence actuelle date du XVIII^e siècle. L'intérieur de l'édifice, orné de peintures, abrite quelques trophées de guerre pris à l'occasion des batailles contre les Turcs.

Transports

► **Accès.** A 4 km de Kotor via la route E65/E80. Compter 50 minutes de Herceg Novi.

Se loger

Plusieurs établissements pour tous les budgets existent ici. Une solution pour se loger près de Kotor.

■ HÔTEL PALAZZO RADOMIRI

☎ +382 32 333 172

www.palazzoradomiri.com

info@palazzoradomiri.com

Ouvert d'avril à mi-octobre. Chambre simple de 140 à 160 €, double de 160 à 180 €, suite de 240 à 320 €. Petit déjeuner inclus. Accès inclus à la piscine et à la salle de fitness. WiFi. Parking. Un magnifique palais baroque du début du XVIII^e siècle, restauré et transformé en hôtel raffiné 4*. Superbe emplacement au bord de l'eau, il possède son petit port privé. Seulement 10 chambres exclusives et toutes avec vue sur la mer, magnifiques salons et terrasses, sauna, salle de gym et une piscine qui offre un système de nage à contre-courant. Connexion Internet. Restaurant de cuisine méditerranéenne avec un esprit balkanique. Coup de cœur et authenticité assurée pour cet endroit historique exceptionnel. Calme, reposant sans la foule mais près de la vieille ville. Baignade possible sur un ponton à 5 m de la villa.

■ PANSION PANA

Sveti Eustahije 253 ☎ +382 32 333 306

panamilosevic@t-com.me

Chambre double à partir de 60 €, appartement à partir de 70 €. Petit déjeuner à 7 € par personne. Possibilité de demi-pension et de pension complète. WiFi. Parking.

Cette très agréable pension de famille occupe une jolie maison en pierre posée au bord de la mer, à quelques pas du palais Trpković. Complètement rénové en 2011. Toutes les chambres agrandies ont vue sur la mer (dont une pour 5 personnes), et sont équipées d'une salle de bains avec douche, d'un radiateur, d'air

conditionné et d'un téléviseur. Connexion sans fil dans toutes les chambres et sans supplément. La terrasse située au premier étage de la maison offre une vue plaisante sur la mer. Signalons également la présence d'un coin cuisine accessible aux clients de l'hôtel et sans oublier la gentillesse des propriétaires de ces lieux. Bref, voici une très bonne adresse où l'on peut se baigner et pêcher en toute tranquillité.

Se restaurer

Le village Dobrota est la banlieue de Kotor (bon pour y loger surtout), ce pourquoi le nombre des restaurants est limité. En direction de la vieille ville, on peut citer le restaurant de l'hôtel de luxe Forza Mare puis Ella's le long de la mer sur la promenade peu avant d'arriver à Kotor où vous aurez bien plus de choix.

KOTOR (KOTOP) ★★★★★

Située aux confins des bouches de Kotor et adossée à un pic rocheux, la vieille ville de Kotor est l'une des villes médiévales les mieux préservées de cette partie du bassin méditerranéen. Dominée par les ruines d'une forteresse et entièrement encerclée de remparts d'une longueur totale de 4,5 km, soit deux fois plus que ceux de Dubrovnik, cette cité se distingue par la structure asymétrique de ses rues et de ses places étroites combinée avec de nombreux monuments d'influence vénitienne d'un caractère souvent unique. Chaque rue, chaque pierre, chaque église raconte un fragment de 900 années de brassage ethnique et confessionnel. Très endommagé par le séisme qui a frappé la région en 1979, Kotor est depuis inscrit au patrimoine mondial de l'Unesco. Vu l'absence de plage dans les environs (seulement des pontons en banlieue pour se baigner), la ville est tournée plutôt vers la culture avec de nombreux festivals.

Histoire

Les premiers témoignages sur Kotor remontent à l'an 168 av. J.-C. Connus sous le nom d'Acrvium, le site occupé par la ville actuelle était alors intégré à la province romaine de la Dalmatie. Intégrée (après la chute de l'empire d'Occident) à l'Empire byzantin pendant plus de sept siècles (476-1185), avant de tomber dans le giron de la Serbie médiévale de 1185 à 1371. Sous le règne du roi Nemanja, Kotor devient le principal port du royaume, et permet le développement économique, artisanal et artistique de la ville. Le bref intermède du règne monarchique hongro-croate (1371-1384) et du règne du roi bosniaque Tvrtko (1384-1391) précède la période d'indépendance de la ville (1391-1420) au cours de laquelle elle devient une république autonome, avec son propre prince, son sénat et même sa monnaie. A partir de 1420, la ville est sous la coupe de la république de Venise et ce jusqu'à 1797. Aux XVI^e et XVII^e siècles, Kotor connaît une période de terribles catastrophes (séismes de 1563 et 1667, épidémie de peste de 1572), de guerres et de sièges. Grâce aux fortifications de la ville, ses habitants résistent à l'invasion des

Turcs qui conquièrent cependant tous les sites environnants. Après la chute de la république de Venise en 1797, la ville change fréquemment de mains jusqu'à la fin de la Première Guerre mondiale. En 1920, Kotor est intégré au royaume des Serbes, Croates et Slovènes et après 1945 au sein de la république socialiste du Monténégro.

Transports

Kotor est situé à 81 km de Podgorica. Deux routes principales permettent d'y accéder depuis la capitale : la première passe par Cetinje puis Budva (compter 1h30 de trajet sur une route en excellent état), la seconde passe par Cetinje puis rejoint directement Kotor en passant par le parc national du Lovćen. Cette seconde option, bien que plus courte en nombre de kilomètres, rallonge le temps de parcours en raison de la nature de la route (étroite et sinueuse). Kotor est en revanche toute proche de l'aéroport de Tivat (10 km par le tunnel).

Comment y accéder et en partir

Comme ailleurs dans les bouches, le manque de place entre mer et montagne complique le stationnement. Des parkings payants sont disposés le long du port.

► **Red taxi** : ☎ +382 67 635 209

► **Djir taxi** : ☎ +382 67 287 101

■ GARE ROUTIÈRE (AUTOBUSKA STANICA – АУТОБУСКА СТАНИЦА)

Put prvoboraca bb

☎ +382 32 325 809

www.autobuskastanikakotor.me

autoboka@t-com.me

Ouverte tous les jours de 6h à 22h.

La gare routière est située à 10 minutes de marche environ de la vieille ville, en bordure de la route pour Budva (côté gauche en venant de la vieille ville et après le petit pont). A noter que les bus/navettes qui font le tour de la baie et s'arrêtent dans tous les villages, se garent devant la citadelle, à côté du marché. Tous les horaires, tarifs et réservations sur www.busticket4.me



Kotor.

■ PORT (GRADSKA LUKA – ГРАДСКА ЛУКА)

Park Slobode 1

☎ +382 32 325 573

www.portofkotor.co.me

portofkotor@t-com.me

Se déplacer

■ STATION ESSENCE EKO 24H/24

Put prvoborca bb

☎ +382 32 301 058

www.jugopetrol.co.me

À la sortie de la ville en direction de Budva, près de la gare routière.

Mini-market.

Pratique

La vieille ville n'est pas une ville morte, bien au contraire. Entièrement habitée, on y trouve tous les services : épiceries, pharmacie, magasin de photos, etc. Hormis les places qui ont un nom, les rues n'en ont pas et on trouve l'adresse recherchée par son numéro. Du 1, près de l'entrée principale, au 500, adossé à la montagne.

Tourisme – Culture

■ ADVENTURE MONTENEGRO

Stari Grad 491

☎ +382 69 049 733

www.adventuremontenegro.com

adventuremontenegro@t-com.me

À côté de l'hostel Old Town.

Ouvert de juin à septembre de 9h à 21h. Est de même avec la taverne Cesarica dans la vieille ville.

Agence familiale de taille humaine spécialisée

dans la randonnée, kayaking et rafting sur la rivière Tara ou à Stjepan Polje. Forfaits intéressants pour 1, 3 ou 8 jours combinant montagne et côte, des excursions classiques au lac de Skadar avec des activités sportives. Tours en bateaux rapides ou à la grotte bleue (*plava špilja*) sur la péninsule de Lustiča. Idéal pour les petits groupes, accueil vraiment chaleureux. Rino & Sanja sauront vous montrer les meilleurs endroits pour prendre des photos envoûtantes. Un lieu à découvrir, un couple à connaître. Loue des bateaux en bois pour la pêche mais aussi des bateaux à moteur plus grands.

■ OFFICE DU TOURISME (TURISTIČKA ORGANIZACJA KOTORA)

Stari grad 315

☎ +382 32 325 947

www.kotor.travel

tokotor@t-com.me

Ouvert jusqu'à 22h en été.

Bureau situé dans un petit kiosque, juste à côté de l'entrée principale de la vieille ville, en dehors des remparts. Plans gratuits de la ville, vente de souvenirs, cartes postales et livres.

Réceptifs

■ VIZIN TRAVEL

Trg od oružja

☎ +382 32 302 548

vizin.travel@t-com.me

Sur la grande place, à droite de la tour-horloge en entrant dans la vieille ville.

Location de voitures et de yachts, billets d'avion, hébergement chez l'habitant, organisation d'excursions.



TURISTIČKA
ORGANIZACIJA
OPŠTINE KOTOR

—
TOURISM
ORGANISATION
OF KOTOR

Centuries Young.



www.kotor.travel





PORTO IN
★★★★
HOTEL

Njegoševa 211 85 330 Kotor, Montenegro
+382 (0)32 326 300

www.kotor-hotelportoin.com - info@kotor-hotelportoin.com



Santé - Urgences

- **Les urgences** – Hitna pomoć : ☎ 124
- **Dispensaire** – Dom Zdravlja, Dobrota :
☎ +382 32 334 533
- **Police** : ☎ 122

Adresses utiles

■ POSTE (POŠTA – ПОШТА)

Stari Grad ☎ +382 32 301 038

www.postacg.me

info@postacg.me

Dans la vieille ville, près de l'hôtel Vardar.

Ouverte du lundi au samedi de 11h à 17h.

Se loger

Les hôtels mentionnés ci-dessous sont situés dans la vieille ville ; ils sont devenus relativement chers. Pour les petits budgets, préférez les hôtels situés dans les environs de la ville (Dobrota, Prčanj). Les chambres chez l'habitant ne sont pas indiquées mais les appartements privés sont nombreux.

Bien et pas cher

■ OLD TOWN HOSTEL

Stari Grad 284

☎ +382 32 325 317

www.hostel-kotor.me

info@hostel-kotor.me

Dans la vieille ville, à proximité de la porte Sud.

Lit en dortoir à partir de 8 €, chambre privée à partir de 12 € par personne. WiFi.

Une auberge de jeunesse avec dortoirs de 5, 6, 7, 8 et 12 lits (cuisinette et salle de bain dans chaque dortoir) certes, mais durant l'été on y loue également des appartements et des chambres individuelles à aussi bon marché. Idéal donc pour voyageurs de passage et pour séjours de longue durée. Vélos, serviettes,

laverie, coffre, sèche-cheveux... On y organise également des excursions.

Confort ou charme

■ PORTO IN HOTEL

211 Njegoševa

☎ +382 32 326 300

www.kotor-hotelportoin.com

info@kotor-hotelportoin.com

Ouvert toute l'année. À partir de 100 € pour 2 personnes avec petit déjeuner. Tous les enfants de 6 à 12 ans peuvent séjourner pour le prix de 25 € par nuit/personne pour des lits supplémentaires. Tous les enfants jusqu'à l'âge de 6 ans peuvent séjourner gratuitement dans l'hôtel.

L'Hotel Porto In est le dernier hôtel de Kotor. À deux pas du centre-ville, il se trouve le long des bouches en direction de Tivat (par la route côtière qui longe les bouches). Enfin un hôtel qui permet de stationner et d'avoir un peu plus de calme et de facilités que dans la vieille ville. L'hôtel est moderne et propose 17 chambres de haut standing pour un prix très attractif. Un service 4-étoiles de la chambre jusqu'au restaurant. Nous vous le recommandons et avons adoré les petits déjeuners.

■ HOTEL HIPPOCAMPUS

489 Stari Grad

☎ +382 78 106 160

www.hotelhippocampus.com

info@hotelhippocampus.com

Ouvert toute l'année. Chambres doubles de 90 à 160 € selon la saison.

Un très bel établissement en centre-ville. Chambres spacieuses dans un décor très soigné, à la fois moderne et chaud. Tout est décoré avec murs en pierre, un ameublement en teck et des meubles en cuir. Chaque chambre a une atmosphère particulière. Une ambiance feutrée et un service impeccable.

■ HOTEL MARIJA

Stari Grad 449

☎ +382 32 325 062

www.hotelmarija.me

repcija@hotelmarija.me

Chambre simple à partir de 50 €, double à partir de 70 €. Petit déjeuner inclus. WiFi.

Installé dans une belle demeure de la vieille ville, cet hôtel offre des chambres au confort actuel avec air conditionné. L'accueil y est avenant et le petit déjeuner copieux. L'une des chambres possède un balcon. A noter : les prix sont les mêmes quelle que soit la période de l'année. Avec restaurant. Loue des appartements en journée et en nocturne. Un autre établissement est proposé à Dobrota.

■ HOTEL RENDEZ VOUS

Placa od mljeka 485

☎ +382 69 445 663

rendezvouskotor@yahoo.com

Chambre simple à partir de 30 €, double à partir de 45 €. Petit déjeuner inclus. WiFi.

Une des rares adresses de la vieille ville aux prix honnêtes. Les chambres et appartements sont fonctionnels et tout à fait corrects : air conditionné, TV, téléphone, salle de bains privée.

Luxe**■ ASTORIA KOTOR**

Trg od pošte

☎ +382 32 302 720

www.astoriamontenegro.com

kotor@astoriamontenegro.com

Chambre simple de 120 à 180 €, double de 150 à 230 €, suite de 180 à 280 €. Petit déjeuner inclus. WiFi.

Boutique-hôtel situé en plein centre de la vieille ville aux chambres spacieuses, magnifiquement décorées. Les suites ont une vue sur la baie. Très bon restaurant à prix corrects avec une belle terrasse.

■ CATTARO HOTEL

Stari Grad 433

☎ +382 32 311 000

www.cattarohotel.com

cattarohotel@t-com.me

Sur la place principale de la vieille ville.

Ouvert toute l'année. Chambre double à partir de 80 €. Petit déjeuner inclus. Possibilité de demi-pension. Accès inclus à la salle de fitness. WiFi.

Un hôtel charmant de style antique du XVIII^e siècle. Et pour cause, il est situé sur trois sites historiques importants : Arsenal, palais du Prince et théâtre de Napoléon. Les chambres donnent sur la rive ou sur la place centrale de l'ancienne ville. Tout l'hôtel est dans le genre vénitien avec des portraits des anciens capitaines et amiraux ainsi que des peintures

d'anciens bateaux sur les murs. Les chambres sont luxueuses et spacieuses, bien équipées avec de très belles salles de bains. Egalement mini-fitness, casino, et un restaurant où l'on propose une carte riche en vins et où l'on sert une cuisine internationale.

■ HOTEL VARDAR

Trg od oruzja ☎ +382 32 325 084

www.hotelvardar.com

info@hotelvardar.com

Dans la vieille ville, juste derrière la tour-horloge.

Chambre simple à partir de 105 €, double à partir de 125 €, suite à partir de 165 €. Petit déjeuner inclus. WiFi. Offres sur Internet.

Près de l'entrée principale, une belle maison avec des chambres spacieuses au raffinement revendiqué, pour un charme certain. Les chambres, dont les tons et la déco se marient à merveille avec la vieille ville, sont impeccables et très bien équipées : mini-bar, sèche-cheveux, grande salle de bain en marbre et toutes avec un grand lit confortable. Les appartements sont dotés de cuisinette mais un seul d'un balcon. L'hôtel dispose également d'un sauna, d'une salle de gym et d'un restaurant et d'un parking à proximité ce qui n'est pas un luxe. Transfert de l'aéroport sur demande et location d'ordinateur sur demande.

Se restaurer

Les petites ruelles de la vieille ville proposent de nombreux établissements qui satisferont tous les budgets.

Bien et pas cher**■ BASTION III**

Tabačina bb

☎ +382 32 335 330

www.bastion123.com

Ouvert tous les jours de 10h à minuit. Plats de 7 à 30 €.

Installé dans un petit bâtiment récent de couleur blanche, juste à côté de l'entrée nord de la vieille ville et de l'église Sainte-Marie, ce restaurant sans prétention fait la part belle aux poissons frais et crustacés. La carte propose également quelques viandes grillées, fromages et charcuteries locales. La cuisine est de bonne facture, surtout dégustée sur la terrasse. Desserts délicieux (glace et coulis recommandé).

► **Autre adresse** : Bastion I – Stari Grad 517 -

☎ +382 32 322 116 - +382 68 517 460

■ CESARICA

Stari Grad 375

☎ +382 69 049 733

adventuremontenegro@t-com.me



Ouvert tous les jours de 10h à 23h. Plats de 6 à 15 €. Réservations via Viber ou Whatsapp possibles.

Excellente petite taverne dalmate (c'est franchement un régal !), en référence à la province romaine, tenue par un couple fort agréable. Originaire de Muo, un petit village de pêcheurs des bouches de Kotor, Rino est un expert en poisson et en fruits de mer. Passionné de la pêche depuis son plus jeune âge, il s'emploie aujourd'hui à cuisiner selon les recettes traditionnelles simples et savoureuses des bouches. Prix raisonnables : salade de la mer, sardines crues marinées, fritures, moules et palourdes. Le risotto de fruits de mer est un régal. Atmosphère intime. Avec sa femme, ils ont aussi une agence spécialisée dans les activités de plein air.

■ PESKARIA DEKADERON

Pjaca Sv. Tripuna St. / St. Triphoon Square
 ☎ +38267000947

Ouvert tous les jours, du matin au soir. Compter entre 7-15 €.

Dans une vieille ville aux étroites rues surpeuplée de touristes, il est plus qu'appréciable de manger sur une grande place ensoleillée. Sous l'ombre des parasols, face à un des plus beaux monuments de la ville. C'est le cas à la Paeskaria Dekaderon, que vous trouverez sur la place de la cathédrale. Authentique, la cuisine méditerranéenne est de qualité, les poissons entiers dans l'assiette et les légumes grillés juste à point ont le goût de la bonne cuisine familiale. Service irréprochable et prix abordables. Pas étonnant qu'il y ait autant de locaux dans ce restaurant, qui y viennent à tout heure de la journée pour manger ou boire un café ou un verre !

Bonnes tables

■ CAFFE DEL MARE

Dobrota donji put, Dobrota,
 ☎ +382 67 310 310

Ouvert tous les jours. Compter environ 12-25 €.

Caffe Del Mare est un des restaurants que vous l'on conseillera en ville. Situé le long de la promenade, après le port, c'est un lieu parfait pour apprécier le calme et une vue imprenable sur les bouches quasiment les pieds dans l'eau. Il a su se démarquer grâce à sa localisation mais aussi une très bonne carte. On vient y déguster des plats de saison préparés avec beaucoup de délicatesse sur produits frais et bien présentés. Un des meilleurs rapport qualité/prix de la ville.

■ ĆATOVIĆA MLINI

GORNJI MORINJ (ГОРЊИ МОРИЊ)

☎ +382 32 373 030

Voir page 140.

■ GALION RESTAURANT

Šuranj bb

☎ +382 67 263 420

galion@t-com.me

Pour s'y rendre depuis la vieille ville, tournez à gauche en sortant de la porte d'entrée principale. Quelques mètres après avoir traversé un pont, tournez immédiatement à droite, en direction du port.

Ouvert tous les jours de midi à minuit. Compter 15 €.

Situé à quelques minutes de marche de la vieille ville, ce restaurant du standing supérieur est spécialisé dans les produits de la mer. Il possède une très agréable terrasse vitrée, ouvrable, avec vue sur le port de plaisance. L'ensemble très design fait monter la note mais pas trop. Les poissons et crustacés, comme l'ensemble de la carte, sont à la hauteur. Parking privé !

Sortir

Outre les établissements décrits ci-après, il suffit de flâner dans le dédale de ruelles de la vieille ville pour trouver des pubs et autres cafés dans tous les styles, parfois minuscules mais avec une bonne ambiance.

Cafés - Bars

■ CAFE FORZA

Trg od oružja

Ouvert tous les jours de 7h à minuit.

Une des plus grandes terrasses ensoleillées de la vieille ville, située en face du clocher principale. Une petite pause gourmande s'impose, les pâtisseries sont sublimes !

■ JAZZ CLUB EVERGREEN

Trg od Muzeja

☎ +382 32 322 905

Ouvert tous les jours de 11h à 2h.

Tout près du Musée maritime, au fond d'une petite place, on trouve Evergreen. Seul bar jazz de la ville. Bonne ambiance garantie et bien sûr... en musique !

■ THE SQUARE PUB

Stari Grad

☎ +382 69 043 223

thesquarepubkotor@gmail.com

Ouvert tous les jours de 8h à 1h.

Nouveau bar installé en plein centre de la vieille ville, face à la cathédrale. Petite terrasse en journée et ambiance bar de nuit le soir. Diffusion d'événements sportifs.

Clubs et discothèques

■ MAXIMUS

Trg od Oružja 232

☎ +382 67 271 101

www.discomaximus.me

info@discomaximus.me

Ouvert du jeudi au samedi de 23h à 5h.

Située dans la vieille ville, c'est la plus grande (2 000 personnes) et la plus cotée des discothèques de la région (on y a vu des personnalités célèbres comme Catherine Zeta-Jones et Michael Douglas). Équipée de la technique audio la plus moderne et d'un éclairage haut de gamme, cette discothèque peut vous assurer de belles soirées. La décoration est un mélange de moderne et d'ancien. Dans le même établissement se trouve un café bar où s'organisent souvent des karaokés et un pub avec les restes encore visibles de la vieille ville enfouie pendant les tremblements de terre. Concerts et DJ connus.

À voir - À faire

■ CATHÉDRALE SAINT-TRIPHON

(KATEDRALA SVETOG TRIPUNA -

КАТЕДРАЛА СВЕТОГ ТРИПУНА)



Entrée 3 €. Groupes 2,60 €. *Ouvert de 9h à 20h tous les jours en saison.*

Achevée en 1166, sur les vestiges d'une église du IX^e siècle, la cathédrale Saint-Triphon (Sveti

Trifun) est l'un des monuments représentatifs de l'art roman en Adriatique malgré les nombreuses reconstructions dont elle a été l'objet. Sa façade, reconnaissable à ses deux tours reliées par un portail formant un porche, date du XVII^e siècle. Des fresques qui recouvraient autrefois tout l'intérieur de l'édifice, il ne reste aujourd'hui plus que quelques traces récemment mises au jour, dans l'abside et le trésor à l'étage, notamment. Ces dernières remontent au XIV^e siècle. A droite de l'entrée principale, on peut voir le sarcophage d'Andrea Saracenis (qui construisit l'église plus ancienne) et de sa femme, Maria. A gauche de l'entrée, des escaliers mènent à une petite chapelle du XIV^e siècle où sont conservées les reliques de saint Triphon. Cette chapelle est ornée d'une frise de marbre blanc finement sculptée, œuvre d'un certain Francesco Cabianca, un artiste vénitien du XVIII^e siècle. Toujours dans cette chapelle, on peut enfin voir une grande croix en bois d'origine inconnue sur laquelle on devine les traits de Jésus crucifié. Le baldaquin surmontant l'autel (ciborium) constitue un magnifique exemple d'art gothique. Formé de quatre colonnes de marbre rouge soutenant une construction octogonale sur trois niveaux, ce baldaquin monumental est orné de sculptures illustrant la vie de saint Triphon. Le trésor de la cathédrale situé à l'étage à gauche donne à montrer des objets liturgiques comme des ciboires et autres reliques. On peut aussi accéder au balcon entre les deux tours.

■ ÉCHELLE DE CATTARO (KOTORSKE

STRANE - КОТОРСКЕ ЦРПАНЕ)



L'échelle de Cattaro (Kotor en italien) est le surnom donné à la route de montagne qui relie Kotor à Cetinje. Construite au XIX^e siècle, elle a été longtemps la principale voie d'accès à la capitale monténégrine. Très sinueuse, très étroite et très spectaculaire, elle offre les plus beaux points de vue que l'on puisse imaginer sur les bouches de Kotor et constitue à ce titre une attraction en soi. Après une vingtaine de kilomètres (et presque autant de virages en épingles à cheveux), la route arrive à Krstač, un petit village de montagne. D'un paysage et d'un climat typiquement méditerranéen, on passe alors subitement à un paysage de montagne au climat continental. La route, qui borde le parc national du Lovćen, poursuit son chemin sur une vingtaine de kilomètres supplémentaires avant d'arriver enfin à Cetinje. Pour emprunter cette route depuis Kotor, emprunter d'abord la route en direction de Budva (au rond-point à gauche, après le port) et après quelques centaines de mètres, prendre à droite en direction de la montagne (la direction de Cetinje est

« Tri Sorele » entre Kotor et Prčanj

À l'entrée de la ville de Prčanj, en venant de Kotor, se trouve le petit manoir de la famille Buča, plus connu sous le nom de Tre Sorele. Ici se cache la légende de l'amour qu'auraient porté trois sœurs au même homme. Celui-ci n'en aimait qu'une seule, mais elles étaient toutes trois persuadées d'être l'objet de sa flamme. Quand elles comprirent qu'il ne choisirait pas, elles décidèrent de s'enfermer dans cette grande maison et de rester célibataire jusqu'à la fin de leur vie. Elles s'enfermèrent chacune dans leur chambre et pleurèrent chacune de leur côté. Chaque jour elles épiaient la mer de leur fenêtre mais pas de marin à l'horizon. Lorsque la première des trois mourut de chagrin, les deux autres emmurèrent sa fenêtre ; quand le même sort s'abattit sur la seconde sœur, la troisième mura sa fenêtre. À la mort de la dernière, seule resta ouverte une fenêtre. En rentrant à Prčanj, jetez donc un coup d'œil en haut sur votre gauche et vous pourrez voir cette grande maison où une seule fenêtre sur trois reste ouverte sur la mer, comme un signe du destin.

indiquée). Dans la montée, plusieurs routes indiquent, et mènent, vers d'anciennes forteresses. Ainsi, celle de Goražda, vers laquelle on bifurque après 8 km depuis Kotor. Un fortin imposant, transformé plusieurs fois et utilisé encore par la Yougoslavie communiste. A 900 m d'altitude, la vue est magnifique sur la mer et les bouches de Kotor.

► **Avertissement** : la route peut être un peu éprouvante si vous ne connaissez pas le style de conduite – sportif – des Monténégrins ! En saison, il arrive souvent que l'on croise une voiture dans l'autre sens alors que la route est très étroite. Enfin, la ville de Cetinje, bien qu'importante historiquement et culturellement, n'est pas vraiment à la hauteur des paysages que vous aurez traversés, elle ne vaut pas le détour depuis la côte si avez peu de temps.

■ ÉGLISE SAINTE-CLAIRE (SVETE KLARE – СВЕТЕ КЛАРЕ) ★

Ulica 1

Située non loin de l'hôtel Marija, cette église franciscaine du XIV^e siècle, plusieurs fois remaniée, abrite un très bel autel baroque en marbre polychrome. Décoré d'une trentaine de sculptures représentant des anges en compagnie de sainte Claire et de saint François d'Assise, cet autel est l'œuvre du Vénitien Francesco Cabianca (XVIII^e siècle), également à l'origine de la frise en marbre ornant la petite chapelle à l'intérieur de la cathédrale Saint-Triphon. Possède une grande collection de livres originaux datant de 1450 à 1500.

■ ÉGLISE SAINT-LUC (CRKVA SVETI LUKE – ЦРКВА СВ. ЛУКЕ) ★

Située au milieu d'une petite place face à une école de musique, cette petite église date de 1195. À l'origine catholique, elle a été trans-

férée à l'Église orthodoxe en 1657. Elle a été utilisée par les fidèles des deux confessions disposant, donc, chacun de leur propre autel, mais aujourd'hui elle n'est fréquentée que des seuls Orthodoxes. L'iconostase qui orne son intérieur est l'œuvre de Dimitrije Daskal, le fondateur de l'école d'icônes connue sous le nom de Dimitrijević-Rafailović (XVII^e siècle). Suite à la rénovation opérée en 2013 par la Russie, cette église orthodoxe abrite l'icône de saint Nicolas et, au fond à droite de l'iconostase, de saint Basile.



Cathédrale Saint-Triphon.

■ ÉGLISE SAINTE-MARIE (SV. MARIJE – CB. MAPIJE) ★

Située près de la porte d'entrée nord, cette église en pierres roses et blanches date du XIV^e siècle. On y a découvert récemment les restes d'un baptistère datant du VI^e siècle et du règne de l'empereur byzantin Justinien. Des fresques du XVII^e siècle d'inspiration serbo-byzantines y ont également été mises au jour ainsi qu'un crucifix. La restauration de ce dernier, en 1984, a été à l'origine de la découverte de trois pièces datant de 1374 et présentant des caractéristiques autrichiennes. Dans son récit de voyage, l'auteur anglaise Rebecca West nous apprend « qu'un moine du XVII^e siècle, qui devait être un grand menteur ou un grand ignorant, attribua ce crucifix à Michel-Ange » ! L'église abrite également le sarcophage de la nonne Berta Hosanna, une sainte monténégrine béatifiée au début du XX^e siècle pour sa participation au combat contre l'amiral turc Barbarossa (XVI^e siècle). Des scènes de sa vie apparaissent dans le bas-relief de la porte de l'église.

■ FORTERESSE ET REMPARTS (ZIDINE GRADA, KOTORSKE ZIDINE) ★★

Accès payant en été (8 € par personne). Compter une bonne demi-heure, 45 min de marche pour arriver au sommet. 20 min. suffit pour rejoindre l'église Sainte-Marie. Pour monter à la forteresse, prendre les escaliers proches de l'église Sainte-Marie (Sv. Marija), à côté de la porte nord. Il est également possible d'accéder depuis la porte sud (mais itinéraire mois « balisé »). Prévoir de bonnes chaussures

de préférence. Les remparts étant situés à l'est, la tombée du jour n'est pas un grand moment ! Longs de 4,5 km et d'une hauteur de 20 m à certains endroits, les remparts encerclant la vieille ville contribuent grandement à la beauté de Kotor. D'origine byzantine mais en grande partie renforcées par les Vénitiens, ces fortifications ont grandement contribué à protéger la ville des assauts turcs aux XVI^e et XVII^e siècles. La forteresse de Saint-Jean (ou Sv. Ivan), qui domine la ville à près de 260 m d'altitude, fut abandonnée en 1918. Aujourd'hui en ruine, elle est accessible par un peu plus de 1 000 marches d'escaliers. La vue offerte du haut de ses murs est splendide avec d'un côté, les bouches de Kotor et, de l'autre, le massif du Lovćen. A mi-chemin, se dresse une chapelle connue sous le nom de Notre-Dame-du-Salut (Gospe od Zdravlja) et édifée par les survivants de la peste ayant frappé la région en 1572.

■ MUSÉE MARITIME (POMORSKI MUZEJ – ПОМОРСКИ МУЗЕЈ) ★

Bokeljske Mornarice 391

☎ +382 32 304 720

www.museummaritimum.com

Entrée 4 €, audio guide compris (enfants : 1,50 €, groupe : 1,50 € par personne). Ouvert de 8h à 20h en juillet/août, le week-end de 10h à 16h. Le reste de l'année de 8h à 18h (à 16h en hiver), le week-end de 9h à 13h.

Installé dans un palais du XVIII^e siècle, ce musée renferme une intéressante collection témoignant de l'importance de la vie maritime passée dans les bouches de Kotor. On peut y admirer, entre autres objets, des tableaux de bataille, des meubles, horloges et accessoires ayant appartenu aux riches familles de la région, des uniformes de la marine des bouches de Kotor, des armes à feu superbement décorées (dont quelques armes françaises saisies lors des batailles contre les troupes napoléoniennes d'occupation), ainsi que quelques pièces insolites comme ces deux bouteilles à message sur lesquelles on peut lire en anglais « Pour mon amour » et « Souviens-toi de moi » (flacons exposés au 2^e étage du bâtiment). Au rez-de-chaussée, les passionnés d'histoire maritime pourront consulter les archives du musée, comprenant quelque 16 000 ouvrages et cartes.

■ PALAIS DE KOTOR (PALATE – ПАЛАТЕ) ★★

La richesse architecturale de Kotor tient principalement à ses nombreux palais baroques érigés au cours des siècles passés par l'aristocratie locale. Ces édifices ne se visitant pas, on ne peut les admirer que de l'extérieur. La meilleure façon de les découvrir consiste

© STEPHAN SZEREMETA



Citadelle de Kotor et ses fortifications.

à flâner dans les ruelles de la vieille ville. Au gré de ces flâneries, on pourra apercevoir de nombreuses sculptures ornant les façades de ces palais aux allures si romantiques. Le palais de la famille Pima, reconnaissable à sa longue balustrade baroque, date du XVII^e siècle. Au-dessus de son portail, on peut voir le blason de la famille supporté par deux anges. Le palais Drago, à côté de la cathédrale, date du XVI^e siècle. La villa d'origine, du XII^e siècle, a été détruite par l'effondrement d'une partie de la cathédrale lors du tremblement de terre de 1667. Ce palais abrite aujourd'hui l'Institut régional de protection des monuments culturels. Le palais Grgurina à l'intérieur duquel est installé le Musée maritime date, quant à lui, du XVIII^e siècle. Parmi les autres palais remarquables, signalons également le palais Bizanti du XVII^e siècle et juste en face, le palais Besuća (XVIII^e siècle), tous deux situés au sud de la place des Armes.

■ TOUR-HORLOGE (SAT KULA – SZCAT KYJA)



Construite au tout début du XVII^e siècle, cette tour est le premier monument que l'on rencontre en entrant dans la vieille ville par l'entrée principale. L'horloge a été ajoutée en 1810. Et si vous la regardez bien, vous pourrez voir qu'elle penche, comme celle de Pise. La raison : le tremblement de terre de 1799 !

Sports – Détente – Loisirs

En été, les bateaux qui se promènent dans les bouches de Kotor (ou plus loin) sont amarrés sur le port, non loin de l'entrée principale. En outre, et si une envie de folie vous guette, des yachts de toute taille sont à louer dans le port.

Infos sur : www.montenegrocharter.com

Au départ de Kotor, de nombreuses randonnées balisées sont possibles. D'abord sur le massif de Vrmac, qui coupe la baie de la mer. Ce chemin prend son départ à la sortie de Kotor vers la côte et Cetinje. A la première épingle, suivre le panneau vert « Planinska Staža Vrmac ».

De l'autre côté, sur le massif du Lovćen, qui domine Kotor, on part à la rencontre de la transversale « Orjen-Lovćen-Rumija » en montant jusqu'au col de Krstač, là même où arrive la fameuse route des Serpentes vers Cetinje. Le point de départ est indiqué par les panneaux verts dédiés, quelques centaines de mètres avant la vieille ville, en direction de Dobrota. Pour plus de précisions, se munir du guide déjà décrit dans les pages concernant Herceg Novi. Surtout, le club local pourra vous aider et vous pouvez également randonner avec ses membres, tout comme Rino et Sanja de l'agence *Adventure Montenegro*.

■ ADVENTURE MONTENEGRO

Stari Grad 491

☎ +382 67 227 315

www.adventuremontenegro.com

adventuremontenegro@t-com.me

Pour une journée de rafting (de 7h à 20h), compter 80 € par personne (petit déjeuner et déjeuner compris, 4 personnes minimum).

Agence familiale de taille humaine spécialisée dans la randonnée, kayaking et rafting. Forfaits intéressants pour 1, 3 ou 8 jours combinant montagne et côte, des excursions classiques au lac de Skadar avec des activités sportives. Idéal pour les petits groupes, accueil vraiment chaleureux. Rino & Sanja sauront vous montrer les meilleurs endroits pour prendre des photos envoûtantes. Un lieu à découvrir, un couple à connaître.

Visites guidées

■ MONTENEGRO SUBMARIN

Kotor City Park

☎ +382 69 576 355

www.montenegros submarine.me

info@montenegros submarine.me

12 € pour les adultes 8 € pour les enfants.

Baignade possible d'une durée de 10 minutes.

Possibilité de prendre des photos aux commandes.

Une autre manière de découvrir les bouches.

La visite est intéressante, elle dure une heure

durant laquelle vous aurez la chance de profiter

du panorama sur le pont mais également sous

l'eau (20 minutes) à l'intérieur du sous-marin.

Une expérience à partager en famille, qui fera

le bonheur des petits et grands.

Shopping

■ MON AMI

Stari Grad

☎ +382 68 517 417

Ouvert tous les jours de 8h à minuit.

Boutique et bar à vins. Dégustations sur réservation de vins monténégrins. On peut aussi y manger.

■ ANTIQUES STANKOVIĆ

Stari Grad

☎ +382 69 071 819

Ouvert tous les jours de 9h à 21h.

Située à côté du Musée maritime, dans la vieille ville, cette petite boutique d'antiquités est une étape incontournable pour les chineurs. On peut y trouver des bijoux, meubles et objets de décoration datant du XVI^e aux années 1930, ainsi que de très anciennes icônes. La boutique possède son propre site Internet sur lequel on peut avoir un aperçu des pièces en vente.

DE KOTOR À TIVAT

La petite péninsule séparant la baie de Kotor de celle de Tivat mérite une excursion d'une journée. Une route sinueuse à souhait (et si étroite que l'on pourrait la croire à sens unique !) permet d'en faire le tour. Longue d'une quinzaine de kilomètres, elle traverse une succession de villages de charme avec de superbes demeures chargées d'histoire. Quasiment chaque maison possède son petit port en pierre pour y abriter ses barques de pêche. De Kotor, la route traverse d'abord le village de Muo, puis celui de Prčanj, le plus étendu et le plus beau de la péninsule, avant de rejoindre Donji Stoliv et enfin Lepetani où se trouve l'embarcadere du bac permettant de rejoindre en quelques minutes Kamenari, juste en face.

DONJI STOLIV (ДОЊИ СТОЛИВ)



Petit village de maisons en pierre, situé entre la mer et l'église Saint-Elijah, datant du XVI^e.

Transports

► **Accès.** A 9 km de Kotor, le long de la côte, compter 15 minutes en voiture.

Se loger

■ AUTOKAMP JADRAN

☎ +382 32 336 565

Ouvert de mai à mi-septembre. Compter 15 € par nuit (2 personnes + tente).

Un tout petit camping installé dans le jardin d'un particulier, en bordure de la route et face à la mer, indiqué par un panneau jaune dans le village de Stoliv. Sanitaires plutôt rustiques avec toilettes à la turque mais terrain ombragé. Les propriétaires des lieux, un couple âgé (et charmant), louent également quelques-unes des chambres de leur maison. Une adresse pittoresque.

PRČANJ (ПРЧАЊ)



Cette localité, mentionnée dès le XIII^e siècle sous le nom de Persano ou Perzano, est la patrie des célèbres marins et aventuriers ayant assuré dès le début du XVII^e siècle l'un des premiers trafics postaux de la Méditerranée. Les nombreux témoignages architecturaux que Prčanj a gardé de cette époque suscitent l'admiration. Tout particulièrement l'église baptisée Bogorodičin Hram, consacrée à la naissance de la Vierge Marie. Cette église

se distingue par son imposante et élégante rangée d'escaliers. La construction de l'église, entamée en 1789, s'étala sur près de 120 ans. Dessinée par le Vénitien Bernardino Maccarucci, elle témoigne de la prospérité que connut ce village à la fin du XVIII^e siècle. A l'intérieur, outre de nombreuses peintures réalisées par des artistes italiens de renom tels que Tiepolo, Balestra et Piazzetta, vous pourrez y admirer (si les portes de l'église ne sont pas closes...) une coupe d'argent disposée dans la sacristie et ayant appartenu au célèbre poète anglais Lord Byron. Selon la légende, ce dernier aurait eu une aventure avec une jeune fille du village... Parmi les autres édifices remarquables du village, il faut également signaler le palais de la famille aristocratique Buća. Érigée au cours du XV^e siècle, cette villa est connue depuis le XVI^e siècle sous le nom de la « Maison des trois sœurs ». Selon une légende locale, trois sœurs amoureuses du même marin y auraient attendu jour après jour le retour de leur bien-aimé jusqu'à ce que l'une d'entre elles meure et que les deux autres décident de murer la fenêtre de sa chambre. Une deuxième sœur subit le même sort et finalement il ne resta plus qu'une seule fenêtre ouverte sur la mer. Elle est facilement reconnaissable à ses deux fenêtres gothiques en façade.

Transports

► **Accès.** Pour s'y rendre depuis Kotor (5 km), prendre la direction de la gare routière, tourner à droite après avoir traversé le pont et poursuivre en longeant la mer. En été, il vaut mieux éviter de faire ce trajet en voiture car la route est étroite et les bouchons sont fréquents (prévoir 1h30 en pleine saison).

Se loger

Plusieurs solutions pour se loger, jamais très loin de la place.

■ HOTEL BOKELJSKI DVORI

Glavati bb

☎ +382 32 336 114

www.hotelbokeljskidvori.com

bokeljskidvor@t-com.me

Chambre simple à partir de 26 €, double à partir de 37 €. Petit-déjeuner inclus. Possibilité de demi-pension et de pension complète. WiFi. Parking.

Un petit hôtel, tout ce qu'il y a de plus convenable, situé face à la mer. Chambres simples et très propres avec douches, certaines avec un balcon plus vue sur la mer et Dobrota, de

l'autre côté des bouches. Petit-déjeuner servi sur la terrasse du restaurant proposant une bonne cuisine locale depuis plus de 35 ans. Plage agréable à 2 minutes de l'établissement. Si c'est complet on vous proposera des chambres à l'hôtel Galia juste à côté, plus récent, appartenant au fils des gérants : www.garnihotelgalia.com.

■ HOTEL SPLENDIDO

Jadranska Magistrala

☎ +382 32 301 700

www.splendido-hotel.com

rezervacije@splendido-hotel.com

Ouvert de mai à octobre. Chambre double de 85 à 150 € (selon la saison et la catégorie), studio

de 105 à 145 €, appartement de 160 à 230 €. Petit déjeuner inclus. Accès inclus à la piscine et à la plage privée. Wi-Fi. Parking.

Ouvert en 2003, cet hôtel haut de gamme semble à première vue installé dans un bâtiment de construction récente mais occupe en fait une demeure ancienne datant du XVIII^e siècle. Les chambres y sont spacieuses et confortables, avec accès Internet, mais, au dire de certains clients, mal insonorisées. Côté propreté et service, rien à redire, c'est impeccable. Signalons enfin la présence d'un parking sécurisé, d'une piscine de plein air installée à moins de 2 m de la mer ainsi qu'une petite plage privative au pied de l'établissement. Possibilité de louer vélos, scooters et petits bateaux.

TIVAT (ТИВАТ) ★★★★★

Tivat est connu pour être la ville la plus récente des bouches de Kotor. Ses origines remontent au Moyen Âge lorsque l'aristocratie de Kotor a commencé à y construire des résidences secondaires afin de profiter du climat particulièrement doux du site. De dimension modeste, la ville n'a véritablement acquis le visage qu'on lui connaît aujourd'hui qu'à partir de la fin du XIX^e siècle lorsque les Autrichiens, alors installés dans la région, décident d'y bâtir un arsenal militaire. Dans les années 1970, la ville connaît une nouvelle étape majeure de son histoire avec la modernisation de son aéroport. Capable d'accueillir des avions plus grands, ce « nouvel » aéroport engendre une explosion de la fréquentation touristique et la construction de nombreux hôtels. La ville a aujourd'hui l'intention de revenir sur le devant de la scène touristique notamment grâce au port de plaisance pour millionnaires « Porto Montenegro » ; sans cesse élargi il accueille de plus en plus de yachts luxueux de toute la planète. Les hôtels de luxe sont en construction tout comme un grand terrain de golf.

devant l'aéroport sur le tarmac au bord de la route. En principe tous les bus s'y arrêtent si on leur fait signe en levant le bras bien haut.

■ DELTA CAR

☎ +382 67 259 800

www.rentacar-delta.com

reservations@rentacar-delta.com

À l'aéroport.

A partir de 20 € par jour.

Ce loueur, serviable et professionnel, a déjà une bonne réputation auprès des touristes francophones. Livraison de véhicules dans tous le pays et à tout moment. Le kilométrage est illimité et toutes les taxes sont incluses. Réservation en ligne recommandée, réponse par mail ultra-rapide.

■ D&T COMPANY

Njegoševa 198

HERCEG NOVI (ХЕРЦЕГ НОВИ)

☎ +382 69 076 056

Voir page 87.

■ FERRY LEPETANI-KAMENARI

Lepetani

HERCEG NOVI (ХЕРЦЕГ НОВИ)

☎ +382 31 673 522

Voir page 130.

■ GARE ROUTIÈRE (AUTOBUSKA STANICA – АУТОБУСКА СТАНИЦА)

Jadranska Magistrala ☎ +382 78 118 738

À 800 m du centre, près de la salle sportive de Župa.

La nouvelle gare routière de la ville. Pour des bus en direction de Kotor et des villages des environs (Lepetani, Radovići, Krašići et Brda), noter qu'un simple arrêt (que l'on reconnaît à un auvent) se trouve dans la rue Palih Boraca, à 10 minutes de marche du front de mer.

Transports

Comment y accéder et en partir

► **Accès.** Via la E65, compter 20 minutes en voiture de Kotor et 35 minutes de Budva. En bus, compter 15 minutes de Kotor.

■ AÉROPORT (AERODROM – АЕРОДРОМ)

Mrčevac ☎ +382 32 671 337

www.montenegroairports.com

info.tivat@apm.co.me

Liaisons avec Belgrade, Moscou, Londres.

Situé à 3 km du centre-ville, le long de la route en direction de Budva. Il y a un arrêt de bus juste

■ **IDEAL RENT-A-CAR**

☎ +382 69 777 222 – www.idealcar.me

idealcar@t-com.me

À l'aéroport.

A partir de 18 € par jour.

Location de voitures en excellent état, voitures neuves. Une quinzaine de modèles aux prix attractifs selon la période de location. Assurance tous risques, kilométrage illimité.

■ **MERIDIAN**

Jovana Tomaševića 30

BAR (BAP)

☎ +382 30 314 000

Voir page 88.

■ **PORTO MONTENEGRO**

Seljanovo bb

☎ +382 32 674 660

www.portomontenegro.com

info@portomontenegro.com

Port de plaisance de luxe pour 630 bateaux et complexe résidentiel et commercial. La fierté de Tivat et du Monténégro depuis son ouverture en 2009.

Se déplacer

Les parkings sont gratuits à Tivat été comme hiver mais un des moyens les plus sympas pour découvrir la ville est de louer un vélo : on achète une carte magnétique valable toute la journée pour 5 € à l'office du tourisme. On peut ensuite utiliser son vélo pendant 4 heures en le récupérant à 6 endroits « BikeTivat » différents dans la ville et en le déposant à n'importe quel autre point « BikeTivat » énuméré ci-dessous :

- ▶ **Donja Lastva**, près de l'église St. Rocco.
- ▶ **Donja Lastva**, près de la vieille tour.
- ▶ **Seljanovo promenade**, entrée nord du port.
- ▶ **Rue Arsenal**, à côté du stade municipal.
- ▶ **City promenade**, rue Palih Boraca.
- ▶ **Au port Kalimanj**, à la fin de la promenade Ivo Vizin.

www.biketivat.com : c'est très bien expliqué en anglais, simple d'utilisation et agréable !

■ **RENT A SCOOTER**

☎ +382 69 999 550

Demander Marko Raičević.

Location de scooters.

■ **STATION ESSENCE EKO**

Jadranska Magistrala

☎ +382 32 670 040

Dans le centre sur la route principale.

Ouvert tous les jours de 6h à minuit.

Mini-market. Principales cartes de crédits acceptées : Diners, Visa, Mastercard, EKO cards, American Express.

■ **LAJENA**

☎ +382 68 181 900

Demander Lazar Pajović.

Location de scooters.

Pratique**Tourisme – Culture**■ **OFFICE DU TOURISME**

Palih boraca 19

☎ +382 32 671 323

www.tivat.travel

tivattravel@gmail.com

Ouvert en été du lundi au samedi de 8h à 21h, le dimanche jusqu'à midi ; en hiver en semaine de 8h à 15h, le samedi jusqu'à midi.

Propose, entre autres, un catalogue très complet des hébergements chez l'habitant, avec les tarifs et un plan du massif de Vrmac.

Argent

Plusieurs banques avec distributeurs automatiques de billets situées dans la rue Palih Boraca et un peu partout en centre-ville le long de la promenade.

Adresses utiles■ **MONTENEGRO REAL ESTATE**

Trg Kulture 8

☎ +382 69 146 266

www.residomontenegro.com

info@residomontenegro.com

À l'hôtel Pine.

Ouvert du lundi au samedi de 9h à 19h.

Agence immobilière au centre-ville tenue par de vrais Français. Une adresse pratique pour louer une villa ou un appartement de tout type comme pour acheter une résidence secondaire dans le pays. Conseils professionnels pour tout budget. L'agence propose également un support marketing dans le cadre de projet de développement et d'ouverture de restaurant. Une autre agence se trouve dans la vieille ville de Kotor, Trg Mljeka.

Se loger

Les habitants de Tivat et des villages environnants sont nombreux à louer des chambres et appartements aux vacanciers. L'office du tourisme de Tivat édite chaque année une brochure avec les tarifs et photos des chambres chez l'habitant de la région ainsi que les coordonnées des propriétaires. Il faut compter de 7 à 12 € par personne en haute saison pour une chambre.

Locations

■ MAKI APARTMENTS

Radovići bb
 RADOVIĆI
 ☎ +382 68 088 817
 www.makiapartments.com
 contact@maki-apartments.com
 Sur la baie, face à Tivat.
Studio à partir de 37 €, appartement à partir de 56 €. WiFi. Parking.
 Plusieurs appartements à louer de différentes tailles. Terrasses, agréables en saison pour admirer les étoiles. Conciergerie sans commissions (excursions, visites, transferts, location de bateaux...). Location de véhicule, aire de jeux pour enfants.

Bien et pas cher

■ AUTO-KAMP LOVČEN

Jadranska Magistrala
 Lepetani
 ☎ +382 81 686 110
 stevovicb@t-com.me
 À 5 km au nord de Tivat.
Emplacement camping à 10 €, studio à partir de 25 €.
 Un petit terrain de camping et une pension familiale situés le long de la route en direction de Lepetani. Cadre ombragé et mer à quelques mètres, mais comme toujours en camping, des sanitaires rudimentaires.

■ HOSTEL ANTON

Mažina bb
 ☎ +382 69 261 182
 www.hostelanton.com
 hostel.anton09@gmail.com
Lit en dortoir à partir de 11 €, chambre privée à partir de 27 €. Petit déjeuner inclus. WiFi. Espèces uniquement.
 Cette auberge de jeunesse se trouve à 7 km de l'aéroport, à 700 m de la gare routière et à 500 m de la mer. À votre disposition : une cuisine, un salon avec une télévision, un bar.

■ HOTEL AURORA

Kalimanjska bb
 ☎ +382 32 671 259
 aurora@t-com.me
Chambre double à partir de 50 €. Petit déjeuner inclus. WiFi.
 Occupant une grande maison sur trois niveaux, cet hôtel dispose d'une paisible terrasse sise dans un jardin. Les chambres auraient sans doute besoin d'une petite rénovation mais présentent l'avantage d'être fraîches et dotées de balcons. Chacune est équipée d'air conditionné, d'un minibar et d'un téléviseur. A ce prix, c'est une bonne adresse.

Confort ou charme

■ HOTEL PALMA

Šetalište Iva Vizina 8
 ☎ +382 32 671 393
 www.hotelpalma.me
 info@hotelpalma.me
Chambre double à partir de 70 €. Petit déjeuner inclus. Possibilité de demi-pension. WiFi. Parking.
 Dans un immeuble de cinq étages, des chambres de bonnes dimensions avec pour la plupart vue sur la mer, située à moins de 10 m. Certaines chambres ont récemment été rénovées et offrent un confort plus que respectable, d'où la légère différence de prix. Les autres sont un peu démodées mais propres. Quelques-unes seulement possèdent un balcon. Plage privée (et bétonnée) au pied de l'hôtel.

■ HOTEL VILLA ROYAL

Kalimanjska bb ☎ +382 32 675 310
 villaroyal@t-com.me
Chambre double à partir de 65 €, suite à partir de 95 €. Petit déjeuner inclus. WiFi. Parking.
 Situé à quelques mètres d'une plage, cet hôtel est installé dans un immeuble de trois étages. Les chambres et salles de bains y sont petites mais offrent un confort actuel. Les appartements, d'une superficie moyenne de 30 m², sont tous dotés d'un coin cuisine ainsi que d'un balcon.

Luxe

■ REGENT PORTO MONTENEGRO

Obala bb
 Porto Montenegro Village
 ☎ +382 32 660 660
 www.regenthotels.com
 reservations.pm@regenthotels.com
Chambre double à partir de 149 €, suite à partir de 386 €. Petit déjeuner inclus. WiFi. Parking.
 Le Regent Porto Monténégro est le seul hôtel international cinq-étoiles dans la baie de Boka. Il est idéalement situé dans la toute récente marina de Tivat qui était autrefois une base navale austro-hongroise. Ce lieu historique est devenu aujourd'hui l'une des plus belles marinas du bassin méditerranéen. Le site est exceptionnel à quelques pas de nombreux sites classés au patrimoine mondial de l'Unesco et niché entre mer et montagne. L'hôtel est situé en plein cœur de l'ensemble, dans un superbe bâtiment donnant sur le port. On a l'impression d'être dans un village, les rues sont pavées et on y trouve restaurants et commerces. Ouvert toute l'année c'est un lieu unique ou nous vous invitons à venir passer quelques jours, ou venir vous restaurer lors de votre visite des bouches de Kotor.

Se restaurer

Il est très facile de se restaurer à Tivat. De nombreux établissements se trouvent le long de la promenade. Pour ceux qui préfèrent les endroits moins touristiques, le centre-ville propose aussi plusieurs options.

Bien et pas cher

■ AL POSTO GIUSTO

Ozana

☎ +382 69 146 046

foodstylemne@gmail.com

Dans la marina PortoMontenegro.

Ouvert tous les jours de 7h à 1h. Plats de 8,50 à 23 €.

Pâtes fraîches faites « maison » comme les gnocchis et les raviolis. Ambiance décontractée. Décor moderne. Bonnes pizzas. Les serveurs sont de très bons conseillers. Goûtez au carpaccio de bœuf aux poires, un vrai délice. Vue sur la mer et les bateaux depuis les grandes baies vitrées.

■ MONTENEGRINO

21 November 9

☎ +382 32 674 651

www.hotelmontenegrino.com

montenegrinom@t-com.me

Ouvert tous les jours de 11h à minuit. Compter 15 €.

Son service continu depuis 1991 en dit long ! Bonne adresse, ce restaurant, situé dans l'hôtel du même nom, a été redécoré lors de sa rénovation complète en 2008 quand il a obtenu sa 4^e étoile. Déco élégante. Cuisine méditerranéenne et continentale. Surtout une adresse reconnue pour les plats de mer (poissons de première catégorie, poulpe, fruits de mer, crustacés, coquillages...), que du poisson frais local en provenant des pêcheurs du coin. Sinon goûtez à la spécialité de la maison composée de 4 sortes de viande. Une belle collection de vins de tous les coins du monde mais surtout des anciennes républiques yougoslaves.

■ VINO SANTO

Krtoli

☎ +382 67 851 662

www.vinosanto.me

info@vinosanto.me

Au rond-point entre Kotor et Tivat, tourner au panneau Oblatno/Plavi horizonti et poursuivre pendant 4 km, le restaurant se trouve sur la droite.

Ouvert tous les jours midi et soir de mai à novembre. Compter 20 €.

Ce restaurant de poisson avec une touche « à la française » n'est surtout pas à rater. Sur sa terrasse au bord de la mer, Dragan,

le talentueux chef ayant travaillé 15 ans au Club Méditerranée et parlant notre langue, propose une cuisine des bouches de Kotor à tomber par terre. Spécialités de la maison bien copieuses : gambas à l'hydromel et moules bon marché (prix au kilo selon le marché). Pensez à réserver en juillet/août surtout en soirée. C'est également une galerie où sont exposés certains de ses tableaux pleins d'imagination. Dragan vient de publier un livre en français sur les recettes des bouches *Pour votre plaisir* qu'il vend sur place.

Bonnes tables

■ PROVA

Setaliste Iva Vizina 1

☎ +382 32 671 468

www.prova.co.me

Ouvert tous les jours de 10h à minuit. Plats de 9 à 19 €.

Ouvert en 2010 au bord de la mer, ce restaurant 5 étoiles est d'une architecture intéressante car il est conçu comme un bateau. Cuisine internationale créative : salades composées, viandes, pâtes, excellents desserts... Les prix ne sont pas très chers pour ce cadre magique au coucher de soleil.

Luxe

■ ONE

☎ +382 67 486 045

one@jettyone.com

Dans la marina PortoMontenegro.

Ouvert tous les jours de 8h30 à 23h. Plats de 9 à 23 €.

C'est sans doute l'endroit le plus à la mode du pays car il est fréquenté en grande partie par les propriétaires millionnaires des yachts amarrés dans la super marina. Cuisine internationale.

Sortir

Le choix de cafés et de bars est énorme : les terrasses s'enfilent les unes après les autres le long de la promenade.

■ THE CLUBHOUSE

Setaliste Kroz

☎ +382 32 662 722

www.theclubhousepm.com

office@theclubhousepm.com

Dans la marina Porto Montenegro.

Ouvert tous les jours de 9h à 1h, le vendredi et samedi jusqu'à 2h.

Une affaire montée par deux Australiens fêtards ! Apprécié par les locaux et les touristes, on vient ici pour boire un cocktail, écouter de la musique live et danser sur des sets de DJs.

À voir - À faire

Bien qu'agréable, le centre-ville de Tivat ne présente qu'un intérêt limité en termes d'histoire ou d'architecture. La ville peut en revanche constituer un point de chute pratique pour explorer les environs riches en vieux villages, criques et plages isolées. L'office du tourisme, installé au cœur de la ville, met à la disposition des vacanciers de nombreuses brochures sur les plus beaux sites de la région et les quelques randonnées possibles dans l'arrière-pays.

► **Croisières.** Depuis le port de Tivat, les possibilités de petites ou grandes balades en mer et dans les bouches sont nombreuses (départ pour la plupart à 9h, retour à 19h). Plus étonnant, un bateau mouche, le Coche d'eau effectue chaque jour les bouches pour 10 €. Départ 10h, retour 18h, avec un arrêt d'une heure à Prčanj. Des balades de nuit sont également au programme. Départ 20h30, retour minuit (8 €).

■ ÎLES DE TIVAT (TIVATSKA OSTRVA – ТИВАТСКА ОСТРВА) ★

Trois petites îles, accessibles par bateau en période estivale, font face à la ville. La plus grande, connue sous le nom de Sveti Marko, a pendant longtemps accueilli un complexe hôtelier du Club Méditerranée érigé dans les années 1960.

L'îlot d'Ostrvo Cvijeća (littéralement, « l'île des Fleurs ») abrite quant à lui les ruines d'un monastère bénédictin médiéval (monastère de l'Archange-Michel). Détruit par les Vénitiens en 1452, ce monastère fut au XIII^e siècle le siège du primat du royaume médiéval de la Zeta, le précurseur du Monténégro actuel. Reliée à la terre par une étroite bande de terre, l'île des Fleurs a par la suite été convertie en station balnéaire pour les militaires de l'ère yougoslave. L'île de Notre-Dame-de-la-Charité (Gospa od Milosti), longue de 200 m à peine, abrite quant à elle un monastère dont l'apparence remonte au XIX^e siècle (on ne sait pas à quand remonte l'installation de moines sur le site).

■ MASSIF DE VRMAC (BPMALI) ★

Le petit massif de Vrmac, qui sépare la ville de Tivat de celle de Kotor, est parsemé de villages anciens qui raviront les amateurs de vieilles pierres. Pour la plupart abandonnés, ces villages sont reliés entre eux par un réseau de sentiers depuis peu remis en état. L'association locale qui a procédé à la restauration de ces sentiers a édité une carte de la région que l'on pourra notamment trouver à l'office du tourisme de Tivat. Bien que pratique, cette carte est assez sommaire et une boussole ne semble pas superflue avant de partir explorer le site... Le plus haut sommet du massif culmine à 785 m

d'altitude. Outre quelques villages de pierres, on peut y découvrir, au hasard des sentiers, des témoignages de l'occupation austro-hongroise (citerne à Grlica, forteresse) ou encore, entre Gornja Lastva et Bogdašići, les restes de la toute première cité du massif, connue sous le nom de Pasiglav et fondée au XII^e siècle par les Slaves. Cette cité a disparu au XVII^e siècle pour une raison inconnue et il ne reste aujourd'hui plus qu'un cimetière envahi par les mauvaises herbes, ainsi que les ruines d'une église.

■ PALAIS DES BUČA (PALATA BUČA – ПАЛАТА БУЋА) ★★

Encerclé de murs défensifs, ce palais a été érigé au milieu du XVI^e siècle par la famille des Buča, une famille noble originaire de Kotor. Ayant à la fois une vocation de résidence secondaire et d'abri contre les ennemis, le palais se compose d'une maison résidentielle, d'un entrepôt, d'une petite église dédiée à saint Michel (le protecteur de la famille) et d'un vaste porche. Aujourd'hui, cet ensemble abrite une galerie d'art et une petite scène de plein air aménagée dans le jardin adjacent.

Sports - Détente - Loisirs

■ AVEL YACHTING

Zgrada Račica ☎ +382 32 672 703

www.avelyachting.com

info@avel-yachting.com

Location, gardiennage, maintenance et vente des bateaux. Etablissement francophone.

■ PORTO MONTENEGRO

Seljanovo bb

☎ +382 32 674 660

Voir page 158.

Détente - Bien-être

Principales plages autour de la ville : Plavi horizont (8 500 m²), Kalardovo (4 200 m²), Palma hotel beach (2 400 m²), Kamelija hotel beach (2 000 m²), Belane (1 200 m²).

Shopping

On trouve ici de nombreuses boutiques de luxe : bijoux, vêtements, chaussures, maroquinerie... Surtout dans la marina Porto Montenegro.

■ SHUBESHU

Porto Montenegro

☎ +382 69 256 402

Ouvert tous les jours de 10h à 23h, le samedi jusqu'à minuit.

Boutique haut de gamme de chaussures et d'accessoires pour hommes, femmes et enfants. Même si on ne compte pas acheter, le magasin mérite un détour pour son concept et design.

DANS LES ENVIRONS

DONJA LASTVA (ДОЊА ЛАСТВА) ★

Situé à 1 kilomètre au nord de Tivat, ce paisible village possède un très joli bord de mer typique des bouches de Kotor. Une route étroite, bordée de belles demeures de caractère, permet de le traverser sur toute sa longueur.

■ APPART HOTEL PERPER

Jadranska Magistrala

☎ +382 68 031 004

www.apartmaniperper.com

hotelperper@live.com

Ouvert de mai à octobre. Appartement à partir de 40 €.

Hôtel appartement relativement récent (2008), bien situé à 2 km du centre de Tivat. A 200 m de la plage, il propose des appartements pour cinq personnes confortables dotés d'un balcon et équipés d'une cuisinette, climatisation, TV, téléphone, coffre-fort, wifi. Préférez ceux à l'arrière donnant sur la montagne car ils sont plus calmes, sauf si vous insistez pour avoir la vue sur la mer. Le restaurant propose des plats de cuisine méditerranéenne et internationale. Parking privé. Idéal pour les familles nombreuses.

■ CLUB DE PLONGÉE NEPTUN MIMOZA (RONILAČKI KLUB NEPTUN MIMOZA – РОНИЛАЧКИ КЛУБ НЕПТУН МИМОЗА)

☎ +382 69 044 225

www.dcnepetun.com

Près de l'hôtel Kamelija.

Excursions à partir de 40 €.

Ce club propose des baptêmes, des excursions et des stages de 3 à 8 jours.

■ CLUB DE VOILE DELFIN (JEDRILIČARSKI KLUB DELFIN – ЈЕДРЕЊЕ КЛУБ ДЕЛФИН)

Seljanovo bb

☎ +382 69 606 617

delfin.jk@gmail.com

Sorties et stages de voile pour enfants et adultes.

■ HOTEL KAMELIJA

Seljanovo bb ☎ +382 32 684 588

www.htmimoza.me

Ouvert de mai à septembre. Chambre double à partir de 45 €, appartement à partir de 40 €. Petit déjeuner inclus. WiFi. Parking.

Situé à un peu moins de 2 km du centre-ville, face à la mer et dans un vaste jardin, cet établissement se compose d'un hôtel classique et de quelques bungalows sur deux niveaux. Les chambres y sont tout ce qu'il y a de plus ordinaire et l'ensemble

est un peu défraîchi. Signalons par ailleurs la présence de deux petites piscines de plein air, d'un terrain de tennis et surtout d'une plage (en partie bétonnée) au pied de l'hôtel.

GORNJA LASTVA (ГОРЊА ЛАСТВА) ★

Situé sur les flancs de la colline de Vrmac, à 300 m d'altitude, Gornja Lastva est un petit village typique des régions montagneuses méditerranéennes comme on en rencontre beaucoup en Corse, par exemple. Mentionné pour la première fois au XIV^e siècle, il a compté jusqu'à 500 habitants au début du XX^e siècle avant que l'exode rural ne le touche comme tous les villages voisins. Quelques personnes y vivent encore mais force est de constater que les chats sont devenus les principaux occupants du village... En ruines, le village est cependant depuis quelques années l'objet de toutes les attentions. Ayant pris conscience de son intérêt touristique, une association locale a en effet entrepris de le faire revivre et travaille à la restauration de ses maisons de pierres pleines de charme. Au hasard de ses ruelles pavées, on pourra y découvrir une petite église du XVII^e siècle (Sainte-Marie) ornée de peintures italiennes. L'édifice est en général fermé en l'absence du prêtre et il y a donc peu de chances que vous puissiez visiter l'intérieur. Mais la vue offerte sur la baie de Tivat depuis l'église, le silence et la magie du lieu récompensent largement l'effort fourni pour « grimper » jusqu'au village. Pour s'y rendre depuis Tivat, sortir de la ville dans la direction de Lepetani. Après quelques kilomètres, prendre une route secondaire sur la droite (le village est indiqué). Un petit parking permet de garer son véhicule à l'entrée du village (route très étroite et difficilement praticable par les véhicules de type « camping-car »). On peut également se rendre au village à pied. Dans ce cas, compter une petite heure de marche depuis le début de la route secondaire. Une fois garé (s'arrêter au panneau en bois « Gostiona »), chercher le vieil escalier en pierre, à côté de la dernière maison après le monument aux morts sur la route (50 m). A noter qu'en août, ont lieu les fêtes de Lastva (programme culturel et artistique, soirées et expos). A noter également qu'en continuant sur cette petite route qui traverse le massif de Vrmac, on redescend de l'autre côté vers Kotor.

Transports

► **Accès.** En voiture, compter 15 minutes de Tivat.

LITTORAL ADRIATIQUE



Port d'Ulcinj

© STÉPHAN SZEREMETA

LITTORAL ADRIATIQUE

Bordée de hautes montagnes et toute aussi touristique que la baie de Kotor, cette portion du littoral monténégrin offre une suite de longues plages de sable fin alternant avec une kyrielle de criques à l'attrait irrésistible. Budva, le chef-lieu touristique de cette partie du Monténégro, connaît depuis quelques années un véritable boom immobilier ; mais c'est le lieu incontournable de la jet-set et de la jeunesse branchée. Partout, que ce soit à proximité de la vieille ville ou dans ses environs, d'immenses complexes hôteliers sont venus s'ajouter aux grands hôtels érigés durant la période communiste du pays. De même, les dizaines de villages de pêcheurs posés tout le long de la côte se sont peu à peu transformés en stations balnéaires. Outre les traces de différentes influences qui se sont exercées sur la région (grecque, romaine, vénitienne), partout dans la campagne environnante et souvent à flanc de montagne, des dizaines de monastères, églises et chapelles orthodoxes, qui témoignent de la ferveur de la population locale et de l'appartenance au monde byzantin, attendent les visiteurs curieux de sortir des sentiers battus. Au fur et à mesure que l'on se rapproche de l'Albanie, ces monastères laissent peu à peu place aux mosquées et le littoral se fait moins escarpé. Dans la campagne alentour, des milliers d'oliviers aux troncs torturés envahissent les champs où subsiste une vie rurale authentique et si, en période estivale, les touristes affluent dans cette partie du pays, il suffit bien souvent de s'engager sur les petites routes de montagnes à la découverte de ces villages pour se retrouver dans un calme absolu et se gorger de nature...

BUDVA (БУДВА)



La présence de longues plages de sable fin et le charme de sa vieille ville encerclée de remparts ont depuis longtemps fait de Budva la ville la plus animée et la plus touristique du littoral monténégrin. Posée sur la mer tel un nénuphar, sur ce qui était probablement autrefois une île, la vieille ville a été mentionnée pour la première fois au V^e siècle av. J.-C. mais son apparence actuelle date essentiellement de la période vénitienne. Tout comme Kotor, très endommagée par le tremblement de terre qui a frappé la région en 1979, la ville a fait l'objet d'une reconstruction méticuleuse qui a duré près de huit années. La ville moderne, qui s'est développée jusqu'au pied des collines environnantes, connaît depuis quelques années

un développement impressionnant et quelque peu anarchique. Petite ville aux allures de Saint-Tropez local, Budva est le lieu incontournable de la jet-set et de la jeunesse branchée.

► **Histoire.** Si l'on se réfère au poète grec Sophocle (495-406 av. J.-C.), la ville a des origines illyriennes. Cependant le Budva que nous connaissons a été très probablement fondé par les Grecs. Occupée par les Romains à partir du milieu du II^e siècle av. J.-C., la ville se retrouve située sur la ligne de partage entre l'Empire romain d'Orient (ou Empire byzantin) et l'Empire romain d'Occident. En 535 apr. J.-C., Budva devient complètement byzantine jusqu'à son pillage par les Sarrasins en l'an 841. Après cette invasion des Sarrasins, Budva devient slave et le restera jusqu'en 1443. Successivement dirigée par les dynasties des Vojislavljević, des Nemanjić, des Balšić et des Crnojević, la ville tombe ensuite sous domination vénitienne pendant plus de trois siècles (1443-1797), période pendant laquelle elle devient l'avant-poste le plus méridional de la république de Venise. Elle change ensuite plusieurs fois de mains (autrichienne, russe, française, autrichienne de nouveau), jusqu'en 1918 où la ville est finalement libérée de ses occupants et rattachée au royaume des Serbes, Slovènes et Croates.

Transports

Comment y accéder et en partir

► **Trois routes** permettent de se rendre à Budva depuis la capitale. La première et la plus longue (75 km) longe le lac de Skadar avant de descendre sur Petrovac. Elle est en bon état, mais un peu plus sinueuse sur la fin. Pour éviter les virages, l'alternative (74 km) est de prendre le tunnel Sozina (2,50 €), puis de passer par Petrovac, mais cela vous privera de belles vues. La troisième route, la plus courte, passe d'abord par Cetinje (31 km) avant de descendre directement sur Budva (29 km). Ce trajet s'effectue sur une route large et en parfait état, elle aussi sinueuse sur la fin.

► **Par les airs** : 3 possibilités avec l'aéroport de Tivat (TIV) à 20 km, celui de Podgorica (TGD) à 60 km ou celui de Dubrovnik (DBV) en Croatie à 65 km.

► **Par la mer** : 42°16' 49''N 18°50' 18.6''E. 700 postes d'amarrage : www.dukleymarina.com

Littoral adriatique



Les immanquables du littoral adriatique

- **Budva**, pour sa vieille ville entièrement encerclée de remparts et sa vie nocturne trépidante.
- **L'île-hôtel de Sveti Stefan**, pour ses villas hôtelières d'un chic absolu.
- **Pržno**, petit port de pêche aux allures de Saint-Tropez.
- **Petrovac**, pour sa plage enchâssée entre deux collines et une forteresse enchanteresse.
- **Bar**, pour son port de pêche et sa promenade en bord de mer.
- **Stari Bar**, ancienne ville fortifiée de Bar, où il fait bon flâner entre lieux de culte catholique, orthodoxe et musulman.
- **Ulcinj**, pour son charme bigarré propre aux stations balnéaires de la Méditerranée orientale.
- **La presqu'île d'Ada Bojana**, pour sa longue plage de sable fin et son centre naturiste.

■ GARE ROUTIÈRE (AUTOBUSKA STANICA – АУТОБУСКА СТАНИЦА)

Rozino

☎ +382 33 456 000

www.balkanviator.com

Gare située à une demi-heure de marche de la vieille ville, au-dessus de la route nationale Budva-Bar traversant le centre-ville et correctement indiquée. Départs pour Podgorica : 40 bus de 5h25 à 21h40. Pour Herceg Novi-Kotor : 35 bus de 7h05 à 23h. Pour Tivat : 25 bus de 7h40 à 21h50. Pour Bar et Ulcinj : 16 bus de 7h à 20h50. Également pour Dubrovnik, Belgrade, Sarajevo, Tirana...

■ MARINA BUDVA

Stari grad

☎ +382 33 453 276

www.dukleymarina.com

Info@dukleymarina.com

Budva vieille ville.

Un port de plaisance avec assistance multiple. Ravitaillement en essence, shopping, guidage/pilotage, Taxis sur l'eau... Sécurité 24h/24. Location de bateaux.

■ MERIDIAN

Mediterranski sportski centar

☎ +382 33 454 105

www.meridian-rentacar.com

office@meridian-rentacar.com

Situé à la gare routière internationale.

Ouverte toute l'année de 8h à 20h. Comptez environ 32 € par jour pour un Hyundai i-10 automatique, et 103 € pour un Hyundai Santa Fe.

L'agence est située dans la galerie commerciale en face de la gare routière internationale (5 min à pied du centre). Sérieuse, elle propose des prix compétitifs. Kilométrage illimité et TVA incluse. Siège bébé sur demande. Réservation en ligne conseillée. Prix attractifs au-delà de 7 jours de location.

Se déplacer

Les taxis à Budva sont abondants, mais attention aux arnaques : voilà une compagnie fiable que vous pouvez appeler ou héler dans la rue car ils branchent le compteur au moment où vous montez dans la voiture et pas avant : la prise en charge ici est de 0,50 €, ensuite c'est 0,80 €/km pour une course minimum de 1 €.

■ ECO TAXI

☎ 19567 – www.taxibudva.com

info@taxibudva.com

■ RENT A SCOOTER

Scooter de 25 à 50 € selon la cylindrée (50 ou 125 m³) et la durée de location.

Location de scooters Piaggio : Gilera Runer, Piaggio X9 et Beverly. Réservation à effectuer sur le site Internet.

Pratique

Tourisme – Culture

Il y a pléthore d'agences de tourisme à Budva. Certaines se trouvent sur la promenade du front de mer, les autres disséminées. Semblables dans leurs prestations, celles du front de mer vous offriront les classiques balades en mer autour de Budva. L'agence Luminis ci-dessous, plus ambitieuse et francophone, offre des prestations plus complètes :

■ ASSOCIATION DE PLONGÉE DU MONTÉNÉGR (RONILAČKI SAVEZ CRNE GORE – РОНИЛАЧКИ САВЕЗ ЦРНЕ ГОРЕ)

Jovana Tomaševića 23

BAR (BAP) ☎ +382 69 030 448

ronilacki.savezcg@t-com.me

L'association de plongée du Monténégro est membre de la Confédération Mondiale des Activités Subaquatiques (CMAS). Un bon spot pour se renseigner sur les sites de plongée et les clubs agréés.



■ OFFICE DU TOURISME (TURISTIČKA ORGANIZACIJA OPŠTINE BUDVA)

Ulica Njegoševa
Stari Grad
☎ +382 33 402814
www.budva.travel

Ouvert tous les jours de 9h à 21h (en hiver, fermé les dimanches). Plan de la ville gratuit.

Bureau d'informations situé dans la rue principale de la vieille ville mais on peut passer devant sans la voir. Accès direct par l'entrée sur l'esplanade. Donne quantité d'informations et brochures complètes. Peut renseigner sur l'hébergement chez l'habitant.

► **Autre adresse** : Autre bureau d'informations en face de la mairie, ouvert de 8h à 20h.

Réceptifs

■ APOLOTOURS TRAVEL AGENCY

Topliški put bb
☎ +382 33 454 841
www.apolo-rent.com
apolotours@t-com.me

Ouvert du lundi au samedi de 8h à 20h.

Une agence de voyage réceptive fondée en 1996 à Budva qui rendra votre séjour à Monténégro inoubliable car sérieuse. Elle offre des services de transport et d'hébergement en hôtel de luxe comme en chambres chez l'habitant. Location de voitures, de yachts ou de bateaux classiques, billetterie air-mer-terre, voile, excursions multiples et thématiques, organisation de séminaires ou de congrès. Elle offre toutes les informations pratiques pour réussir votre séjour. Français timide mais français. En bref un bon partenaire et un bon interlocuteur.

■ LUMINALIS

Zgrada Luzitanos
☎ +382 33 458 839
www.luminalis-montenegro.com
luminalis@luminalis.net

Agence réceptive spécialisée sur le marché français, installée depuis 2003 au Monténégro. A la carte : hébergement, circuits, excursions, location de voitures et de bateaux, appartements... Le personnel est francophone car les gérants ont vécu en France. Passionnés par le Monténégro, ils y ont déménagé il y a quelques années.

Moyens de communication

Un cybercafé situé dans l'hôtel Avala (près de la vieille ville) et un autre près de la poste principale. Mais comme partout on peut accéder à Internet dans la plupart des bars, restaurants et hôtels très souvent sans mot de passe et gratuitement.

■ POSTE (POŠTA – ПОШТА)

Meditranska 8
☎ +382 33 452 401
www.postacg.me
info@postacg.me
Ouverte du lundi au samedi de 7h à 20h.
Un autre bureau est situé à la gare routière.

Santé – Urgences

Quelques numéros utiles :

- **Police** : 122 ou 19819
- **Pompiers** (Vatrogasna služba) : 123
- **Ambulance** (Hitna pomoć) : 124
- **Secours sur les routes** (Pomoć na putu) : 19807
- **Numéro international pour les urgences** (Međunarodni broj za hitne pozive) : 112
- **Ligne touristique** (services, informations et réclamations pour les touristes) : 1300

■ CENTRE DE SOINS (DOM ZDRAVLJA – ДОМ ЗДРАВЉА)

Popa Jola Zeca
☎ +382 33 427 200
www.dzbudva.com
Au sein du centre des soins de Budva se trouve également un centre de dialyse pour les visiteurs étrangers.

■ PHARMACIE (APOTEKA – АПОТЕКА)

Stjepana Mitrova Ljubiše 21
☎ +382 33 453 705
Ouverte tous les jours de 9h à minuit.
Celle-ci est très visible sur cette place de la vieille ville, mais on en trouvera partout, que ce soit à d'autres endroits de la vieille ville mais aussi rue du 13-juillet, Popa Jola Zela, Jadranski Put...

Se loger

Budva compte de nombreux hôtels dont quelques-uns dans la vieille ville. Les prix y sont dans l'ensemble relativement élevés en plein été. Ceux au budget serré auront le choix entre une auberge de jeunesse, plusieurs campings ou des hôtels bas de gamme loin du centre. Ces derniers, de petites dimensions, offrent un confort dans l'ensemble rudimentaire et une propreté toute relative.

Locations

■ DUKLEY HOTEL & RESORT

Zavala Peninsula
Jadranski Put, 31
☎ +382 69 170 004
www.dukleyhotels.com
welcome@dukley.com

36 appartements et villas de luxe avec terrasse. Compter à partir de 235 € jusqu'à 800 € selon la saison pour appartement de 80 m² avec une chambre. Et à partir de 910 € jusqu'à 3 400 € selon la saison pour un Penthouse de 500 m² avec 3 chambres.

Confortablement niché sur sa péninsule, entouré de verdure, ce complexe offre des appartements de Luxe avec une vue imprenable sur les eaux cristallines de la mer adriatique qui baignent l'île de St Nikola. Les appartements sont tous dotés d'une terrasse meublée dont certains avec bains à remous. Chaque appartement est unique et pourvus d'installations des plus modernes, de cuisines entièrement équipées et de vaste salle de bains privatives. En plus de ses 3 plages privées pour vous détendre en famille, chacune disposant d'un bar et d'un restaurant où l'on vous sert une cuisine internationale et méditerranéenne, le Resort dispose également d'un jardin pour enfants. Si vous vous sentez un peu fatigué, l'établissement met à votre disposition des voiturettes de golf pour vous déplacer d'un point à l'autre du complexe. L'établissement possède également sa propre Marina d'où des navettes partent tous les jours pour rejoindre le Centre-ville de Budva.

Bien et pas cher

■ KAMP BUDVA

Velji vinogradi bb

☎ +382 67 278 747

vruccovic@yahoo.com

Ouvert d'avril à octobre. 3 € par adulte, 2 € par moto, 3 € par voiture. Tente : 3 €.

A quelques centaines de mètres de la plage, on trouve ce petit camping ombragé avec sanitaires.

■ SUN HOSTEL BUDVA

Ferona b.b.

Veliki Vinogradi b.b

☎ +382 69 769 212

budva.sunhostels@gmail.com

Tarifs non communiqués, pas de site internet. Cela dit, les prix sont connus et tout le monde pratique les mêmes pour les auberges de jeunesse : environ 10 € la nuitée. Non loin de la plage Slovenska.

Cet établissement n'est ni connu pour son confort, ni pour l'accueil chaleureux du personnel, mais pour sa situation géographique et ses prix raisonnables.

Confort ou charme

■ HOTEL ADMIRAL

Jadranski put

☎ +382 33 459 263

info@hoteladmiralbudva.com

Chambre double à partir de 30 €. Petit déjeuner inclus. Possibilité de demi-pension et de pension complète. *WiFi*.

Un peu caché sur le boulevard avant le rond-point vers le sud. Paiement toutes cartes. L'hôtel est situé à 300 m de la plage. Des chambres confortables, de style classique, équipées d'air conditionné, terrasse, téléphone, TV câble (écran plat), sèche-cheveux. Restaurant avec cuisine internationale et bar. Une belle piscine extérieure avec Jacuzzi pour les clients de l'hôtel. Bon rapport qualité/prix.

■ HOTEL RESTAURANT OAZA

Slovenska 27 ☎ +382 33 402 608

www.oaza.co.me

oazabudva@t-com.me

Chambre simple à partir de 40 €, double à partir de 50 €, studio à partir de 80 €. Petit déjeuner inclus. *WiFi*. *Parking*.

Des chambres charmantes, spacieuses avec petit salon, climatisation, mini bar, dans une maison entourée de verdure, d'arbustes et de plantes tropicales, le tout à 150 m de la citadelle sur le boulevard qui longe la mer. Les chambres du rez-de-chaussée ont leur accès privé. Ascenseur. Accueil agréable. Petit restaurant sympa. Une adresse familiale comme on les aime.

Luxe

■ ASTORIA

Njegoševa 4

☎ +382 33 451 110

www.astoriamontenegro.com

budva@astoriamontenegro.com

Chambre double à partir de 100 €, suite à partir de 130 €. Petit déjeuner inclus. *WiFi*.

Le premier boutique-hôtel de la vieille ville propose 6 suites et 6 chambres doubles luxueuses avec vue sur la mer ou sur la rue piétonne. Salles de bains avec bain bouillonnant, TV écran plat, mini-bar, coffre-fort... Accueil professionnel. Restaurant à la carte. Forfaits intéressants en ligne sur Internet.

■ AVALA RESORT

Meditranska 2

☎ +382 33 402 656

www.avalaresort.com

info@avalaresort.com

Chambre double à partir de 125 €, suite à partir de 205 €. Petit déjeuner inclus. *WiFi*.

Un établissement ouvert au début des années 1980, situé à l'entrée principale de la vieille ville. Plus que rénové, l'hôtel a totalement changé. Une architecture avant-gardiste à l'extérieur et très design à l'intérieur qui jure un peu face à la vieille ville, l'« Avala » est désormais un hôtel de luxe.

Les chambres avec vue sur la mer ont une grande terrasse. L'ensemble est certes très agréable mais les prix sont devenus déraisonnables. Petite piscine circulaire et de plein air donnant sur la plage du centre-ville.

Se restaurer

La plupart des restaurants de la ville sont situés dans la vieille ville et le long de la promenade bordant le port de plaisance. La zone située après le port de plaisance et le long de la grande plage du centre-ville est quant à elle envahie de *fast-foods* où l'on peut manger sur le pouce et pour trois fois rien.

Sur le pouce

■ FRESCO BURGER HOUSE

Jadransko setaliste

☎ +382 69 634 663

Perpendiculairement situé au port de pêche derrière le restaurant Kod Nikole.

Ouvert tous les jours de 8h à 3h30.

Restauration rapide. Burgers, wraps...

Bien et pas cher

■ DONNA KOD NIKOLE

Budvanska marina ☎ +382 33 451 531

Ouvert tous les jours en été de 8h à 1h, en hiver jusqu'à 23h. Compter 10 €.

La tradition est au rendez-vous depuis plus de 30 ans. Coté pratique : le menu est en français. Face au port de plaisance, une adresse très appréciée des locaux. Salle à manger à la fois rustique et raffinée. Grande terrasse ombragée et décorée de filets de pêche. Excellents poissons frais et plats traditionnels. Bonne carte de vins.

■ HONG KONG

Vuka Karadžića 1 ☎ +382 33 452 725

www.kinesi-restoran.me

info@kinesi-restoran.me

Ouvert tous les jours en été de 11h à 1h, en hiver jusqu'à 23h. Plats autour de 8 €.

Petit établissement situé un peu plus loin de l'hôtel Villa Balkan, dans la vieille ville, (deuxième entrée face au port de plaisance). Salle à manger confortable d'une dizaine de tables au service impeccable. Également la possibilité de manger à l'extérieur, sur une terrasse à l'ombre des vignes ou près des bateaux. Se veut d'être le premier restaurant chinois du pays depuis 1991. Quelle idée de manger chinois au Monténégro ? Et pourquoi pas ? Ce mélange asiatico-balkanique est intéressant : des rouleaux de printemps qui ne ressemblent pas aux rouleaux de printemps mais qui sont aussi bons, le vin en pichet provient du vignoble

du propriétaire et il est fait « à l'ancienne, tout à la main ». Sinon, le reste, c'est comme là-bas, la différence c'est qu'ici on a plus de choix en desserts : banane en beignet aux noix cassées et miel. La prochaine fois, on essaie les glaces en friture flambées.

■ JADRAN KOD KRSTA

Slovenska 10 ☎ +382 69 030 180

www.restaurantjadrancodkrsta.com

restaurant-jadrancodkrsta@t-com.me

Ouvert tous les jours de 7h à 1h. Plats autour de 12 €.

Un établissement ouvert en 1976 et situé sur la promenade longeant le port de plaisance et à côté du restaurant « Donna kod Nikole ». Carte très variée (et traduite en français) avec pizzas, pâtes, un plat du jour, des poissons, des salades composées, etc. Les prix sont modérés. Ambiance chaleureuse et agréable terrasse couverte de vignes et décorée d'accessoires de pêche.

■ KONOBASTARI GRAD

Njegoševa 14

☎ +382 33 454 443

www.konobastarigrad.me

Ouvert tous les jours de 11h à 1h. Plats autour de 10 €.

La terrasse la plus populaire et la plus agréable de Budva, située au pied des remparts et directement sur la petite plage de la vieille ville (Ričardova glava). Une bonne adresse pour prendre un café matinal avant d'explorer la vieille ville (terrasse prise d'assaut en journée). Également au menu : plats locaux et internationaux pas plus chers qu'ailleurs. L'établissement fait aussi snack-bar.

Bonnes tables

■ OLIMP

Slovenska obala bb

☎ +382 69 333 595

www.restoranolimp-budva.com

olimpia-r@t-com.me

Ouvert tous les jours de 8h à minuit. Plats de 10 à 18 euros.

Un des meilleurs restaurants. Situé en centre-ville face à la mer, sa grande terrasse ombragée et ses tables à même la plage de galets valent le détour. Plats raffinés et bien servis et grand choix de poissons et de viandes. Un endroit parfait pour les rendez-vous romantiques.

Sortir

Budva n'est pas loin d'être l'Ibiza de la côte monténégrine et les bars et discothèques y sont plus nombreux que partout ailleurs dans le pays. En été, de nombreuses manifestations



musicales ont lieu le long de la grande plage du centre-ville. Bref, Budva constitue une étape incontournable pour tous ceux qui aiment faire la fête. La liste des établissements mentionnés ci-dessous est bien évidemment loin d'être exhaustive !

■ CASPER

Cara Dušana 10 ☎ +382 33 402 290

Ouvert tous les jours de 9h30 à 1h.

Ce petit bar en plein air dans la vieille ville invite régulièrement des DJ en été. Musique jazz, House, Drum & Bass notamment. C'est un lieu culte.

■ THE PRINCE

Vranjak 8 ☎ +382 33 455 035

Ouvert tous les jours de 9h30 à 1h.

L'un des pubs anglais de la vieille ville. Situé à côté du restaurant The Secret Garden, près des remparts. Quelques tables disposées dans la rue en été.

■ TOP HILL

Topliški put ☎ +382 67 478 888

www.tophill.me

info@tophill.me

Situé sur la colline de Toplisko au-dessus de Budva, offrant une belle vue sur la Riviera.

Ouvert tous les soirs en été à partir de 23h.

Top Hill est la plus grande discothèque aujourd'hui de Budva qui peut contenir environ 5 000 personnes chaque nuit pour profiter de la musique électronique, un programme varié et attrayant. A l'intérieur : un restaurant à la carte, bar à vodka, bar à vin, des bars divers, des bains à remous et bar à narguilé et un espace VIP pour 600 personnes et une grande piste de danse.

■ TROCADERO

Meditranska 4 ☎ +382 69 069 086

www.trocaderobudva.com

info@trocaderobudva.com

Ouvert du jeudi au samedi de 23h à 5h.

La deuxième plus grande discothèque de Budva, située à côté de l'un des parkings payants avant la vieille ville (place Republike). Ambiance plutôt branchée avec galerie sur deux niveaux surplombant la salle.

■ VISTA-VIDIKOVAC

Jadranski put bb

BUDVA (BUDVA)

☎ 382 69 180 180 / +382 69 866 770 382 6 9 180 180

www.vistavidikovac.me

Ouvert tous les jours de 7h à minuit.

Sur la route littorale en direction de Kotor, un café-restaurant-bar lounge exceptionnel. Ouvert en août 2018, il offre une vue unique sur Budva et les plages attenantes. Ses nombreuses terrasses permettent de dominer la ville avec une vue imprenable, l'idéal pour les tête-à-tête romantiques. Service de qualité qui, toute la journée, vous servira des boissons et des plats standards à des prix modiques (2 € l'Irish coffee, 10 € la salade copieuse). Le soir, le bar lounge vaut aussi le coup, avec musique electro soft et lumière tamisée.

À voir – À faire

En raison de leur passé, Budva et ses environs sont particulièrement riches en monuments. Entièrement encerclée de remparts, la vieille ville a été en grande partie reconstruite à la suite du tremblement de terre de 1979. Son apparence actuelle date principalement de la période vénitienne (1443-1797).

Rien d'exceptionnel, mais les touristes adorent de se photographier avec la statue de la petite sirène de Budva, assise sur son rocher. Elle se trouve sur le chemin des plages de Mogren.

■ ÉGLISE SAINT-SAVA (CRKVA SVETOG SAVE – LIPKA CBETOŖ CABE) ★

Au sud de la place, se dresse cette petite église dédiée à saint Sava. Érigée au XII^e siècle, elle a été transformée en arsenal sous l'occupation autrichienne.

La petite Sirène de Budva

En vous promenant le long de la citadelle, vous tomberez sur une jolie petite sculpture, qui est devenue au fil des ans le symbole de la ville. Assise sur son rocher, au détour d'une plage, la petite Sirène de Budva vous regarde de son air bienveillant et semble toujours avoir un sentiment protecteur. Sur le chemin des plages de Mogren en sortant de la citadelle, laissez-vous donc emporter par le charme de la petite Sirène de Budva.

■ CITADELLE

(CITADELA – ЦИТАДЕЛА) ★★

☎ +382 67 220 141

Ouverte tous les jours de 9h à 1h, jusqu'à 18h en hiver. Entrée : 2,50 €.

Située à l'est de la vieille ville, face à la mer, cette citadelle était autrefois connue sous le nom de « Château de sainte Marie ». Érigée sur les fondations de fortifications hellénistiques et en grande partie détruite lors d'un tremblement de terre en 1667, elle se distingue par une caserne érigée au XIX^e siècle par l'armée austro-hongroise. Outre une jolie vue sur la vieille ville, le billet d'entrée donne droit à la visite d'une belle bibliothèque d'ouvrages et de cartes anciennes parmi lesquels on peut trouver quelques curiosités telles qu'un exemplaire datant de 1912 de l'ancien quotidien français *Le Petit Journal* ou encore un ouvrage publié en 1576 à Paris sur l'histoire de Georges Castriot Skanderbeg, figure albanaise légendaire de la résistance face aux Ottomans. Également de nombreux ouvrages sur l'histoire du Monténégro et de la Serbie, dont certains en français.

■ ÉGLISE CATHOLIQUE SAINT-JEAN

(CRKVA SVETOG IVANA – ЦРКВА СВЕТОГ ИВАНА) ★

Siège du diocèse local jusqu'en 1828, cette église reconstruite à de nombreuses reprises se distingue par un imposant clocher et une vaste résidence épiscopale datant tous deux du XIX^e siècle (1867). L'origine exacte de l'église en elle-même demeure inconnue. Les historiens estiment que sa fondation remonte probablement au IX^e siècle (elle aurait alors eu une forme circulaire). Remarquer, à l'intérieur de l'édifice, l'icône du XII^e siècle connue sous le nom de Notre-Dame de Budva. Celle-ci est encore aujourd'hui utilisée lors de la procession du 24 juin, le jour du saint.

■ ÉGLISE DE LA SAINTE-TRINITÉ

(CRKVA SVETE TROJICE – ЦРКВА СВЕТЕ ТРОЈИЦЕ) ★

Construite en 1804, cette église est ornée de peintures de Nicholaos Aspioti, un artiste originaire de Corfou. En face de l'édifice se trouve la

tombe du célèbre écrivain local, Stefan Mitrov Ljubiša (1824-1878), auteur de nombreuses nouvelles mêlant éléments historiques et folkloriques.

■ ÉGLISE DE LA VIERGE SANTA MARIA IN PUNTA (CRKVA SANTA MARIA IN PUNTA – ЦРКВА САНТА МАРИЈА ИН ПУНТА) ★

Juste à côté de la précédente, on peut enfin apercevoir l'église Santa Maria in Punta datant de l'an 840. D'abord bénédictine puis franciscaine, elle fut réquisitionnée en 1807 par les troupes napoléoniennes pour y abriter leurs chevaux.

■ PLAGES (PLAŽE – ПЛАЖЕ) ★

La Riviera de Budva, d'une longueur de 38 km, compte une vingtaine de plages et de criques. Budva est cernée de plages de sable fin qui ont largement contribué à son développement touristique.

► **La plus grande et la plus animée**, connue sous le nom de Slovenska Plaža, s'étend sur près de 1 600 m, immédiatement à l'est de la vieille ville.

► **Plus calmes mais payantes**, les deux petites plages de Mogren sont accessibles par un sentier bétonné partant derrière l'hôtel Avala. Reliées par un tunnel, elles sont en principe ouvertes de 8h à 19h.

► **Un peu plus loin**, à 2,5 km de Budva (en direction de Tivat), la plage de Jaz s'étend entre deux petites collines dans un site inhabité. On y accède par une route secondaire partant de la voie express. Un grand camping et plusieurs bistrotts sont installés en bordure de plage. De là, une petite route goudronnée s'enfonce dans le maquis et débouche à une autre plage, plus isolée encore. De dimension beaucoup plus modeste (100 m), cette crique est connue sous le nom de Tršteno. Là encore, un restaurant de plein air permet en été d'alterner baignades et repas.

■ REMPARTS DE LA CITADELLE

(TVRĐAVA CITADELA – ТВРЂАВА ЦИТАДЕЛА) ★★

Ouverts tous les jours de 9h à 1h. Entrée : 2 €. Ouverts aux visiteurs depuis 2006, les remparts encerclant une partie de la ville permettent

d'avoir de jolis points de vue sur les toits de tuile de la vieille ville et les petits jardins lovés entre les murs des demeures anciennes. Datant du IX^e siècle, en effet un des murs de l'église Santa Maria in Punta (d'époque un monastère bénédictin) date selon les historiens de 840. Les remparts servaient de protection pour la ville face à la mer d'un côté et face aux armées de terre de l'autre. En 1667, un tremblement de terre détruit une partie importante de ces murs, la reconstruction a lieu sur les mêmes fondations. Malheureusement pendant la visite, on ne peut pas faire le tour complet de la ville et à mi-parcours, il faut rebrousser chemin. Cependant, la balade est agréable et permet de se plonger dans l'histoire médiévale de cette vieille cité.

Sports - Détente - Loisirs

■ AQUA PARK BUDVA

Topliški put

☎ +382 33 683 303

www.aquaparkbudva.com

info@aquaparkbudva.com

Ouvert tous les jours de juin à septembre de 10h à 18h, jusqu'à 19h en juillet et août. Adulte : 25 €, enfant : 20 € (réductions en basse saison).

Le plus grand parc aquatique du littoral. Toboggans, piscines, espace pour enfants, restaurants, bars, boutique de souvenirs... une sortie qui plaira sûrement à toute la famille.

■ BIG GAME MONTENEGRO FISHING

Marina Budva

☎ +382 69 027 944

www.biggamemontenegro.com

Club de pêche.

Pour essayer différents modes de pêche dans un cadre idyllique.

■ DIVING CENTER BUDVA

☎ +382 68 060 416

www.budvadiving.com

budvadiving@gmail.com

Situé au port près de la vieille ville.

Ouvert toute l'année de 8h à 17h. Plongée à partir de 30 €.

Baptêmes, excursions et formations de plongée.

Shopping

■ FOTO RIVA

Njegoševa 2

Stari Grad

À l'entrée de la vieille ville.

Ouvert du lundi au vendredi de 8h à 21h.

Tirage photos, impression, photos d'identité.

■ MARCHÉ (TRŽIŠTE – ТРЖИШТЕ)

Généralement tous les jours.

Petit marché de fruits et légumes dans la rue Mediteranska, au rez-de-chaussée d'un centre commercial.

■ TQ PLAZA

Mediteranska 53

☎ +382 68 855 855

Ouvert tous les jours de 8h à 23h.

Grand centre commercial de sept étages. On peut facilement y passer la journée. Boutiques de vêtements, bijouteries, restaurants, bars, cinéma...

ÎLE DE SAINT-NICOLAS [СВЕТИ НИКОЛА]



Surnommée « Hawaii » par les habitants de Budva, cette île escarpée et recouverte de maquis est un petit paradis pour les amateurs de plongée. Inhabitée, elle abrite une église dédiée à saint Nicolas. L'origine de cet édifice demeure inconnue mais on sait qu'elle date au moins du XVI^e siècle puisqu'elle apparaît dans une gravure de cette époque. En période estivale, plusieurs bateaux font régulièrement la navette entre l'île et la vieille ville. Une fois sur place, vous aurez le choix entre une baignade sur une de ses trois plages de sable, un repas dans le petit restaurant installé sur place ou une balade jusqu'au sommet de l'île d'où l'on peut jouir d'un beau panorama sur Budva. Les plus beaux endroits pour se baigner se trouvent dans la partie sud de l'île.

■ MUSÉE ARCHÉOLOGIQUE ET ETHNOGRAPHIQUE (ARHEOLOŠKI I ETNOGRAFSKI MUZEJ – АРХЕОЛОШКИ И ЕТНОГРАФСКИ МУЗЕЈ)



☎ +382 33 453 308

Ouvert en semaine de 9h à 22h, le week-end jusqu'à minuit. Entrée : 2 €.

Ce petit musée sur quatre niveaux renferme une intéressante collection d'objets trouvés dans les environs de Budva et notamment dans la nécropole mise au jour dans les années 1930 lors de la construction de l'hôtel Avala. Très bien légendée et mise en valeur, la collection comprend notamment un casque gréco-illyrien du Ve siècle av. J.-C. ainsi qu'une dizaine de magnifiques bijoux en or datant de la période hellénistique. Remarquer, parmi ces bijoux, une paire de boucles d'oreilles représentant un aigle tenant un garçon entre ses griffes (une analogie de l'enlèvement par Zeus de Ganymède, prince de Troie dans la mythologie grecque). Au dernier étage, sont exposés des armes, meubles, costumes traditionnels et accessoires de marins.

DE BUDVA À SVETI STEFAN

Les quelques kilomètres qui séparent Budva de Sveti Stefan sont une succession quasi ininterrompue de plages et de complexes hôteliers haut de gamme. La station balnéaire de Bečići, située immédiatement après Budva, possède une belle plage de sable s'étalant sur près de 2 km (Palme d'or internationale des plus belles plages d'Europe dans les années 1930).

La plupart des hôtels, construits sous l'ère yougoslave, ont récemment été rachetés par des chaînes hôtelières étrangères et rénovés en hôtels de luxe. Quelques kilomètres plus loin, la route traverse le charmant village de Pržno, un ancien poste de quarantaine pour les marins. Bien qu'également très convoité par les promoteurs immobiliers, ce village a conservé un certain charme. Sa petite plage bordée de restaurants de poissons est particulièrement agréable en été.

Cette portion du littoral monténégrin semble être devenue, depuis quelques années, le royaume des hôtels de luxe. Tous immenses, dotés de piscine, de sauna, de bains à remous et d'instituts de beauté ou de bien-être, ces établissements proposent pour la plupart des prestations de qualité mais les prix pratiqués sont bien entendu bien plus élevés que la moyenne !

BEČIČI (БЕЧИЋИ)



Cette petite station balnéaire permet surtout de se loger plus facilement qu'à Budva même, situé à quelques kilomètres. Sports nautiques, hôtels de luxe, bar de plages... sont au programme.

Transports

► **Accès.** A 1,5 km de Budva. On peut y accéder en voiture *via* la route E65/E80 ou à pied en longeant la côte (compter 15 minutes).

Se loger

Idéal pour se loger en dehors de Budva et en bord de mer.

Bien et pas cher

■ AUTO CAMP AVALA

Boretij ☎ +382 33 453 941

Ouvert de juin à octobre. Adulte : 3 €, tente : 3,5 €, voiture : 2,50 €, bungalows : 5 €, électricité : 3 €.

Il est ombragé, situé en bordure de la voie express Budva – Bar (côté gauche en se dirigeant vers Bar) entre les hôtels Mediteran et Splendid et à environ 200 m de la mer. Sanitaires avec eau chaude.

Confort ou charme

■ HOTEL TARA

☎ +382 33 404 196 www.hoteltara.me
online@tara-hotel.com

Chambre double à partir de 65 €. Petit déjeuner inclus. Possibilité de demi-pension. WiFi. Parking.

Hôtel de 227 chambres complètement rénové, à 150 m de la plage. Certains ont la vue sur la mer. Piscine extérieure, centre de fitness, club pour enfants. Plage privée avec parasols et transats. Restaurant proposant des spécialités diverses. Chambre double : 23 m², appartement familial : 60 m².

Luxe

■ HOTEL MEDITERAN

☎ +382 33 424 383
www.hotelmediteran.info
hotel@hotelmediteran.info

Chambre double à partir de 90 €. Petit déjeuner inclus. WiFi. Parking.

Un hôtel avec piscine couverte et de plein air, bain bouillonnant, sauna et salle de fitness. Les chambres, avec balcon, n'ont rien d'extraordinaire pour un hôtel qui se veut de luxe. Par contre la liste des activités possibles est impressionnante : spa, fitness, parc aquatique (payant en saison), des restaurants, un *night-club*, galerie d'art, deux piscines intérieures, bains turcs, etc. Plage à deux pas. Location de voitures. Bref, un mastodonte, entre luxe et tourisme de masse.



petit futé

Des guides de voyage
sur plus de **700** destinations
www.petitfute.com






A SPLENDID WORLD OF LUXURY,
BEAUTY AND TRANQUILITY AWAITS...

HOTEL SPLENDID
CONFERENCE & SPA RESORT

HOTEL SPLENDID
CONFERENCE & SPA RESORT

+382 33 773 777
www.montenegrostars.com

■ HOTEL MONTÉNÉGRÓ

☎ +382 33 773 777

www.montenegrostars.com

reservations@montenegrostars.com

Chambre à partir de 37 € par personne. Petit déjeuner inclus. WiFi. Parking.

Un hôtel haut de gamme situé à deux pas de l'hôtel Splendid. Chambres doubles uniquement, avec balcon et air conditionné. La plupart ont vue sur la mer. Egalement une piscine couverte et deux petites piscines extérieures installées au milieu d'un agréable espace vert. Cet hôtel s'est vu décerner, en 2006, le prix du meilleur hôtel européen par un grand tour-opérateur britannique.

■ HÔTEL SPLENDID CONFÉRENCE & SPA

Bečići bb ☎ +382 33 773 777

www.montenegrostars.com

Prix à partir de 107 € par personne en basse saison avec buffet petit déjeuner et 221 € en haute saison. Possibilité de demi-pension et de pension complète.

Un hôtel splendide comme l'indique son nom, le plus luxueux du Monténégro. Les Rolling Stones l'ont choisi en 2007, puis Madonna lors de son concert en 2008, c'est dire. Le fleuron de la côte monténégrine, juste au bord de l'eau, est un hôtel moderne digne d'un 5-étoiles, construit en 2006, qui vous séduit par son architecture grandiose et son style sophistiqué. Chaque chambre est équipée d'une terrasse (la plupart offrant une vue magnifique sur la mer), air conditionné, accès Internet, coffre-fort, minibar, et tous ces petits raffinements propres aux hôtels de luxe. Au même endroit se trouvent trois restaurants (le principal « Show Cooking » avec une grande terrasse, le restaurant du dernier étage avec une vue superbe sur la mer pour des dîners romantiques et le troisième sur la plage), cinq bars, un SPA centre de bien-

être. Serveurs multilingues. Si vous partez en vacances en famille, une équipe d'animateurs professionnels pourront garder vos enfants en organisant différentes activités. Suprême avantage : le « Splendid » possède ses salles de conférences, son héliport, et son casino !

■ THE QUEEN OF MONTENEGRO

Narodnog fronta bb ☎ +382 33 662 662

www.queenofmontenegro.com

hotel@queenofmontenegro.com

Chambre simple de 77 à 211 €, double de 110 à 264 €, suite de 220 à 480 € (selon saison). Petit déjeuner inclus. Possibilité de demi-pension. WiFi Parking.

Construit à flanc de colline, au-dessus de la plage de Bečići, ce récent et immense établissement propose tous les services d'un hôtel haut de gamme. Les chambres y sont spacieuses et toutes dotées d'un petit balcon avec vue sur la mer ou sur les montagnes environnantes. La piscine extérieure, offre une vue plongeante et magnifique sur la mer. L'établissement possède également un restaurant gastronomique, un café-bar et un restaurant de type taverne. Centre de bien-être.

RAFAILOVIĆI (РАФАИЛОВИЋИ) ★★

Situé juste à côté de Bečići, se trouve Rafailovići, petit village de pêcheurs, situé en pleine zone touristique. Dans une des régions les plus ensoleillées du pays, les hôtels s'y installent pour offrir des séjours de farniente aux locaux et étrangers.

Transports

► **Accès.** A 5 km de Budva, compter 10 minutes en voiture *via* la route E65/E80.

Se restaurer

■ RESTORAN PORAT

Naberezhnaya Rafailovići

☎ +382 67 028 279

www.restaurant-porat.com

Ouvert de mai à octobre, midi et soir. Compter dans les 20 € pour un repas complet sans le vin.

Cet hôtel et restaurant est une valeur sûre de la petite bourgade de Rafailovići. C'est une maison familiale ouverte qui fonctionne comme un B&B. Le restaurant propose une savoureuse cuisine faite maison avec quelques touches créatives originales. Les propriétaires sont des pêcheurs locaux et on y vient même de Budva (et plus loin) pour les spécialités de la mer servies sur une grande terrasse particulièrement agréable. La carte des vins est excellente. Les prix se justifient vu la qualité des produits et le professionnalisme du service.

PRŽNO (ПРЖНО)



Ce village avec ses bâtiments en pierre est construit sur la plage et sur les rochers qui entourent la baie. Une bonne solution pour s'éloigner des zones trop touristiques. La baignade est recommandée ici, ainsi que le *snorkeling* dans les eaux transparentes.

Transports

■ STATION ESSENCE PETROL 24H/24

REŽEVIĆI (РЕЖЕВИЋИ)

☎ +382 33 401 542

Sur la route principale sur la droite après Pržno et avant Petrovac.

Avec distributeur de billets, bar, supérette, internet sans fil, lavage automatique de voiture, service fax.

Se loger

■ APARTMANI KAZANEGRA

Obala 12

☎ +382 67 317 847

www.kazanegra.com

blanila@t-com.me

Appartement de 25 à 50 € par personne. WiFi. Parking.

Ces appartements sont situés dans d'agréables maisons anciennes en pierre posées au bord de l'eau, au bout de la petite rue parallèle à la plage. Bien arrangé, l'ensemble possède un charme certain, rustique mais avec un souci du détail, tous les appartements possèdent une cuisine, une salle de séjour, une salle de bains avec baignoire, un téléviseur et un coin terrasse

avec vue sur la mer. Malgré l'emplacement de premier ordre, cela reste cher.

■ HOTEL MAESTRAL

☎ +382 33 410 100

www.maestral.info

recepција@maestral.info

Chambre double à partir de 70 €. Petit déjeuner inclus. WiFi. Parking.

Encore un hôtel de luxe doté de tous les équipements et services que l'on est en droit d'attendre de ce type d'établissement, à savoir un casino, un sauna, un centre de beauté et de relaxation, une piscine, sept bars et restaurants, etc. Chambres avec balcon et baignoire. Le casino de l'hôtel organise régulièrement des concerts et événements en tous genres attirant la jeunesse huppée de la région.

Se restaurer

■ KONOPA MORE

Obala 18

☎ +382 33 468 255

www.konopamore.me

Ouvert tous les jours d'avril à novembre de midi à 23h30. Plats autour de 12 €.

Au bord de l'eau. Une konopa typique spécialisée dans les poissons et fruits de mer, une des meilleures de la riviéra de Budva. C'est aussi la terrasse la plus sympa de Pržno avec une vue superbe. Tout est délicieux et le menu traduit en français. Propose aussi des appartements (se renseigner au restaurant).

Sortir

■ CASINO MAESTRAL

☎ +382 67 600 916

À l'hôtel du même nom.

Ouvert en semaine de 16h à 4h, le weekend 24h/24.

Jeux de tables et machines à sous. Des spectacles y sont parfois organisés.

À voir – À faire

■ CRIQUE DE PRŽNO

(POTOK – ПОТОК)



Un des plus beaux endroits de Budva, caché au-dessous de l'hôtel Maestral, entre Bečići et Sveti Stefan, d'où l'on peut venir par le bord de mer, ce petit village de pêcheurs est constitué d'une crique charmante, avec son petit port, ses vieilles maisons en pierre, et qui a tout l'air d'un village préservé de l'urbanisation galopante de Budva. Des eaux bleu turquoise, voire transparentes à certains endroits, permettent de pouvoir profiter de la vie sous-marine. Les



Chaque jour,
nous vous préparons
des spécialités
savoureuses et fraîches

Réservations au :
Tél. +382 67 028 279
info@restaurantporat.com
www.restaurantporat.com



amateurs de snorkeling et de plongée y trouveront leur bonheur. Un petit bout du paradis à visiter pendant un séjour sur la côte. Malgré sa proximité de Budva, grand pôle touristique, ce lieu reste peu fréquenté en comparaison, mais pour combien de temps ? Un endroit à découvrir avant que le tourisme de masse ne s'implante. Chose inévitable selon les locaux.

KAMENOV (КАМЕНОВО)



C'est ici que l'on trouve une des plus belles plages de la côte, certains disent que c'est LA plus belle. Une baie naturelle d'eau turquoise.

Se restaurer

■ KOD KUSTE

Kamenovo bb

☎ +382 33 468 007

Au bord de la route côtière, dans un virage sur la droite en arrivant de Budva.

Ouvert tous les jours de 8h à 23h. Compter 15 €.

Une valeur sûre de la côte, tant pour le poisson que pour les viandes. Pas plus cher qu'ailleurs.

Cadre rustique sympathique.

À voir – À faire

Tirant leur nom d'une puissante tribu locale, les collines de Paštrovići qui s'étendent entre Budva et Petrovac sont constellées de monastères et petites églises orthodoxes (plus d'une trentaine). Il faudrait des journées entières pour les visiter toutes et arpenter les innombrables sentiers qui grimpent vers la montagne en traversant des champs d'oliviers. Tous sont indiqués depuis la voie express Budva-Bar.

■ MONASTÈRE DE DULJEVO (MANASTIR DULJEVO – МАНАСТИР ДУЉЕВО) ★

Perché sur un plateau, ce monastère est accessible par une route secondaire au-dessus de Kamenovo. Construit au XIV^e siècle sous le règne de l'empereur Dušan, il a été entièrement restauré en 1995. Les peintures murales, à l'intérieur de l'église, représentent des figures saintes somptueusement parées. Le konak d'origine (salle de repos des moines), situé juste à côté, n'est aujourd'hui plus utilisé. Remplacé par un petit bâtiment de deux étages plus confortable, il présente une architecture typique des vieilles maisons des environs : des murs épais, un plafond très bas et des fenêtres si étroites que, de l'extérieur, on pourrait les prendre pour des meurtrières.

MILOČER (МИЛОЧЕР) ★★

Avec sa plage de sable blanc de presque 300 m de long, bordée par une forêt de 18 hectares, Miločer est un véritable havre de paix situé à seulement quelques kilomètres de Budva.

■ MONASTÈRE DE PRASKVICA (MANASTIR PRASKVICA – МАНАСТИР ПРАСКВИЦЕ) ★

Situé au-dessus du hameau de Miločer (à côté de Sveti Stefan), ce complexe monastique est le plus connu de la région. On peut y accéder facilement à pied de la plage de Miločer ou bien même s'y rendre en voiture depuis la RN Budva – Bar (petit parking devant le monastère). L'ensemble est composé de deux églises. La plus grande, dédiée à saint Nicolas, le protecteur des voyageurs et marins, fut construite en 1847 sur les fondations d'une église antérieure érigée en 1413 par Balsa III, le dirigeant du royaume de la Zeta, et détruite par les Français au XIX^e siècle.

L'intérieur est orné de fresques gothiques représentant Stefan Nemanjić (le fondateur de la dynastie du même nom qui unifia les territoires serbes au Moyen Âge), son fils Sava (le saint patron fondateur de l'Église orthodoxe serbe) et le Christ entre les prophètes Salomon et David. Remarquez également l'iconostase du XIX^e siècle réalisée par un artiste originaire de Corfou. La seconde église, située au-dessus de l'église Saint-Nicolas, est quant à elle dédiée à la Sainte Trinité (Sveti Trojica). Bien plus ancienne que sa voisine, elle est ornée de fresques du peintre serbe Radul (fin XVII^e). Malheureusement, il semble assez difficile de visiter ce bâtiment, le pape actuel n'ayant pas l'âme d'un guide de musée et a fortiori au bénéfice des descendants des troupes napoléoniennes.

REŽEVIĆI (РЕЖЕВИЋИ)



L'intérêt principal du village est le monastère. Une petite balade au bord de l'eau, sur la plage de galets, ne se refuse pas non plus.

■ STATION ESSENCE PETROL 24H/24

☎ +382 33 401 542

Voir page 176.

■ MONASTÈRE DE REŽEVIĆI (MANASTIR REŽEVIĆI – МАНАСТИР РЕЖЕВИЋИ) ★★

Érigé au-dessus d'une petite anse connue sous le nom de Perazića Do, à quelques kilomètres de Petrovac, ce monastère dont l'origine remonte au Moyen Âge (XIII^e ou XIV^e siècle) se distingue par son clocher élancé achevé au début du XIX^e siècle (1839). Restaurés plusieurs fois, les édifices qui le composent ont bénéficié d'une aide financière régulière de la part de la cour russe jusqu'en 1907, le supérieur du lieu (appelé archimandrite dans les églises chrétiennes orthodoxes) ayant vécu près de quarante années en Russie après avoir quitté le Monténégro au début du XIX^e siècle. La plus grande église et la mieux préservée date du XVIII^e siècle. Celle située juste à côté, dédiée à la Dormition (mort de la Vierge), aurait quant à elle été érigée au XIII^e siècle. À l'intérieur, on peut y voir des fresques du début du XVII^e siècle et quelques fragments de fresques du XVIII^e siècle. L'iconostase, réalisée en 1833, est l'œuvre d'un artiste originaire de Bijelo Polje. Selon certaines inscriptions, le réfectoire existait déjà au XVIII^e siècle. À l'origine, le site abritait une troisième église, consacrée au milieu du XIV^e siècle mais détruite par l'armée turque au XIX^e siècle. Il n'en reste aujourd'hui plus que le mur nord.

SVETI STEFAN (СВЕТИ СТЕФАН) ★★★

Relié à la terre par un petit chemin cimenté (isthme), cet îlot était, il y a un demi-siècle encore, un pittoresque village de pêcheurs et le siège, depuis le XV^e siècle, d'une puissante tribu locale connue sous le nom de Paštrovići. Des investisseurs ont cependant eu l'idée d'exproprier les habitants pour transformer l'îlot en complexe hôtelier, durant l'époque communiste (en 1950), tout un symbole ! Devenu en peu de temps un véritable symbole du tourisme de luxe, ce complexe a connu ses heures de gloire dans les années 1980, lorsque de nombreuses stars internationales (Sophia Loren, Claudia Schiffer, Sylvester Stallone...), avides d'une retraite luxueuse à l'abri des regards, l'ont fait connaître dans le monde entier.

Dominée par une minuscule église du XV^e siècle dédiée à Saint-Stéphane, cette île-hôtel possède, il est vrai, un charme étonnant. L'extérieur a peu changé au cours des siècles. On y retrouvera toujours ces pittoresques maisons en pierre avec leur toit en tuiles, reliées entre elles par un dédale de ruelles bordées de plantes odorantes, qui en font un véritable havre de paix.

Transports

► **Accès.** De Budva, compter 15 minutes en voiture *via* la route E65/E80. En bus, compter 10 minutes.

Pratique

Fermée pendant des années, l'île-hôtel que l'on voit sur de nombreuses cartes postales a enfin rouvert ses portes. La gestion est confiée désormais à Aman Resort, la célèbre chaîne hôtelière de Singapour, pour en faire un site très haut de gamme qui serait l'icône du tourisme du pays. Il l'était pourtant déjà. Mais cette fois, l'on parle de chambres à 1 000 €. L'avantage reste néanmoins de pouvoir visiter ce lieu unique en vous présentant au début de la traversée (visites guidées toutes les heures pour 10 €). Par ailleurs, un agréable sentier côtier permet de se rendre de l'île à la plage de Miločer, Kraljičina plaža (plage de la reine), située juste à côté et cachée derrière une petite forêt. Sveti Stefan étant aussi un village, vous trouverez des supérettes, services de base et des navettes toutes les ½ heures pour Budva (1,50 €/trajet).

■ CIPA TRAVEL

Vukice Mitrović 1

☎ +382 33 468 196

www.cipa-booking.com

cipa@t-com.me

Ouvert du lundi au samedi de 9h à 16h, le dimanche (d'avril à septembre) jusqu'à 14h.

Cette petite agence de voyages met à la disposition des touristes un catalogue avec toutes les coordonnées des hôtels et des propriétaires proposant des chambres (également en ligne). Réservation conseillée en juillet et août. L'agence propose en outre des excursions dans tout le Monténégro et le service de location de voitures.

Se loger

De nombreux propriétaires privés proposent des chambres et appartements à la location. Se renseigner auprès des agences de tourisme locales (notamment l'agence Cipa Travel décrite ci-dessus) ou directement en frappant à leur porte. Mais, attention, le site étant très coté, c'est un peu plus cher qu'ailleurs et souvent réservé à l'avance. Tous les hôtels et appartements ont l'avantage d'être situés en face de l'île de Sveti Stefan et offrent une vue imprenable sur l'icône du tourisme au Monténégro.

Bien et pas cher

■ AUTOCAMP CRVENA GLAVICA

☎ +382 33 468 070

Ouvert de juin à septembre. Compter 10 € la nuit pour deux personnes.

Un camping propre et pas cher. Au milieu des oliviers et à une cinquantaine de mètres de la mer, il descend vers celle-ci. Mais comme toujours, les sanitaires et les équipements ont été oubliés. Sans compter sur le traitement des ordures.

Confort ou charme

■ ADROVIČ

Jadranski put bb

☎ +382 33 468 507

www.hoteladrovic.com

hoteladrovic@t-com.me

Ouvert toute l'année. Chambres doubles 75 € en basse saison, 135 € en haute saison. Petit déjeuner inclus. Wifi et terrasse.

Le bon plan, car il s'agit d'un établissement pratique et confortable. Chambres spacieuses, avec un mobilier et une décoration soignés. Salles de bains modernes et très agréables, à l'italienne. Ne soyez pas rebuté par la décoration un peu rococo à l'entrée !

Restaurant et bar qui servent à toute heure des boissons raffinées et des plats copieux. Grande terrasse sur le toit. Situé au bord de la route avec un parking privé, Adrovič est une étape pratique

et de charme dans votre pérégrination sur le littoral monténégrin.

■ VILA DRAGO

Slobode 32 ☎ +382 69 032 050

www.viladraco.com

petardss@t-com.me

Ouvert de mars à novembre. Chambre double à partir de 40 €, appartement à partir de 100 €. Petit déjeuner inclus. Wifi.

Petite pension familiale située à peu près au milieu de la rue principale (côté droit) descendant à l'île de Sveti Stefan. Appartements avec coin cuisine, machine à laver, four à micro-ondes et grande terrasse. Chambres ordinaires mais très propres et avec vue sur la mer pour une partie d'entre elles. Accueil très chaleureux. Une bonne adresse !

Luxe

■ HOTEL AZIMUT

Sumet bb

☎ +382 33 468 992

www.hotel-azimut.com

info@hotel-azimut.com

Chambre simple de 70 à 140 €, double de 95 à 205 €, appartement de 130 à 310 €, loft de 200 à 325 €, suite de 500 à 650 €. Petit déjeuner inclus. Wifi. Parking.

Ouvert en 2002, ce petit hôtel offre des chambres claires, spacieuses, au beau mobilier, notamment les lits ouvragés et les tons pastel d'un ensemble très bourgeois du début du XX^e siècle. Le souci du détail est remarquable. Ajoutons un sauna, une piscine intérieure pour un hôtel de charme. Toutes sont dotées d'air conditionné et d'un balcon d'où l'on peut voir la mer. Les prix sont élevés mais finalement justifiés.

■ VILLA MONTENEGRO BOUTIQUE HOTEL

Vukice Mitrović 2

☎ +382 33 468 802

www.villa-montenegro.me

info@villa-montenegro.me

Chambre double à partir de 156 €, suite à partir de 250 €. Petit déjeuner inclus. Wifi. Parking.

Luxe et discrétion assurés. Tellement discret que son entrée s'effectue par le haut, à la hauteur du 30, rue Slobode. Une piscine en pleine air chauffée donnant sur la mer et la fameuse presqu'île. Des fleurs et des plantes partout. Le restaurant avec sa terrasse dans une ambiance marine vous offre un grand choix de produits de la mer. Jacuzzi, sauna, salle de gym, bar. Parking fermé et lavage de voiture. Des visites en voitures luxueuses sont organisées sur demande vers les villes environnantes, monastères, îles, monuments... ou des croisières en yacht. On peut bien se prendre pour une star, une fois !

■ HOTEL ROMANOV

Šumet bb

☎ +382 33 468 471

www.hotelromanov.com

hotelromanov@t-com.me

Chambre simple de 55 à 120 €, double de 70 à 150 € (selon la saison et la catégorie), appartement de 75 à 240 €, suite de 500 à 350 €. Petit déjeuner inclus. WiFi. Parking.

Encore un petit hôtel à la décoration travaillée, traité luxueusement, avec des chambres de charme, dans un style différent de son voisin, l'Azimut. Un peu cher bien sûr, mais nous sommes à Sveti Stefan...

Se restaurer

La plupart des restaurants se trouvent dans les hôtels. Quelques établissements sont installés face au chemin menant à la presqu'île.

■ DRAGO

Slobode 32

☎ +382 33 468 477

www.restaurantdrago.com

petardss@t-com.me

Ouvert en semaine de 8h à 23h, le week-end jusqu'à minuit. Plats de 4,50 à 28 €.

Dans l'hôtel Vila Drago. Un restaurant familial avec une agréable terrasse couverte de vignes et une belle vue sur la mer.

■ FAMELJA KENTERA

Slobode

☎ +382 30 315 247

www.restauranfameljakentera.com

rfk@t-com.me

Ouvert tous les jours de 8h à minuit. Plats de 6 à 19,50 €, pizzas autour de 7 €.

Une bonne adresse située côté droit de la rue principale du village en descendant vers l'île-hôtel.

Sports - Détente - Loisirs**■ ADRIA TREK**

Žukovica bb ☎ +382 69 678 952

www.adriatrek.com

voyage@adriatrek.com

Prendre la route qui remonte vers le petit village de Žukovica en arrivant à Petrovac.

Ouvert toute l'année.

Installés depuis une 2001 en haut de leur colline dominant la baie de Petrovac, Rado et Catherine vous accueillent à bras ouverts été comme hiver pour un séjour mémorable entre amis ou en famille. Cette équipe de passionnés de randonnée pédestre vous fera voir du pays au travers de séjours à la carte combinant aussi bien du trek, du canyoning, du kayak, du rafting sur la Tara, du *snorkeling* vers les criques bleu adriatique... Hors des sentiers battus, vous aurez l'occasion de partir à la rencontre de sites classés par l'Unesco ou encore des fermes authentiques de la région et de leurs habitants qui seront ravis de partager aussi bien leur toit que le couvert.

■ CENTRE DE PLONGÉE SOUS-MARINE DEEP AND BLUE

Sveti Stefan ☎ +382 69 030 003

deepnblue@t-com.me

Fermé hors saison.

Situé en face de l'île, dans un petit bâtiment hébergeant également un café et quelques boutiques, ce centre propose des cours de plongée et des sorties en mer dans les plus beaux sites sous-marins de la région.

PETROVAC (ПЕТРОВАЦ) ★★ ★

Gardé par une petite forteresse vénitienne du XVI^e siècle (Kastel Lastva) aujourd'hui reconvertie en café, ce village a pour l'instant été épargné par les nombreuses constructions hôtelières qui défigurent les environs de Budva. Bordé d'une agréable plage parsemée de cafés et restaurants et d'un petit port, Petrovac a probablement été fondé par les Romains comme en témoigne une mosaïque d'époque romaine découverte en 1902 dans la localité voisine de Mirište. L'agglomération d'aujourd'hui, principalement orientée vers le tourisme, date du début du XIX^e siècle. Au large, deux petites îles, connues sous le nom de Katić et Nedjelja, sont chacune couronnées d'une chapelle. On raconte qu'elles ont été érigées par des marins pour remercier le

Seigneur de les avoir sauvés d'un naufrage en mer.

Transports**Comment y accéder et en partir**

► **Accès.** En voiture *via* la route E65/E80, compter 25 minutes de Budva et 30 minutes de Bar. En bus, 30 minutes de Budva et e Bar.

Se déplacer

Laissez votre voiture loin du centre car les rues sont étroites et il est très difficile de se garer en plein été. La marche à pied est la meilleure façon de visiter cette toute petite ville car tout est concentré autour de la plage.

Pratique

■ MONTENEGRO TRAVEL IDEA

Barski put bb ☎ +382 69 324 476
www.montenegrotravelidea.me
sale@montenegrotravelidea.me
Ouvert d'octobre à mi-mai du lundi au samedi de 8h à 15h, le reste de l'année tous les jours jusqu'à 20h.

Réservations de voitures, de bateaux, de chambres d'hôtels ou chez l'habitant, organisation d'excursions, rafting dans le canyon de la Tara, journées d'observation des oiseaux au lac de Skadar, etc. Une des employées parlait bien français durant notre visite.

■ OFFICE DU TOURISME

☎ +382 33 461 173
www.budva.travel
info.petrovac@gmail.com
Ouvert du lundi au samedi de 8h à 20h.
Petrovac dépend de la ville administrative de Budva. Par conséquent le bureau principal de l'Office de Tourisme se trouve dans la vieille ville de Budva.

Se loger

La plupart des hôtels de Petrovac sont de constructions récentes et situés aux extrémités du village.

Bien et pas cher

■ PANSION POD LOZOM

Vrulje bb ☎ +382 67 571 587
Sur les hauteurs à 200 m de la plage.
Chambre double à partir de 39 €, appartement à partir de 48 €. Petit déjeuner à 4 € par personne. WiFi. Parking.
Petite auberge familiale sans prétention et très sympathique juste à côté de l'hôtel Palas. Possibilité de 1/2 pension ou pension complète au restaurant du rez-de-chaussée sous la vigne.

Confort ou charme

■ HOTEL PALAS

☎ +382 33 421 100
www.hgbudvanskariivijera.com
Chambre double à partir de 69 €. Petit déjeuner inclus. WiFi. Parking.
Un hôtel situé dans un immeuble sans âme mais présentant l'avantage d'être très central, à une vingtaine de mètres de la plage. Piscines extérieure et intérieure, sauna, salle de billard, bowling, bars et restaurant. Les chambres, ordinaires mais avec climatisation et minibar et dotées de balcon, donnent côté mer ou côté montagne. Belle terrasse sur la mer. Distributeur de billets dans le hall.

■ HOTEL RIVIJERA

Obala bb ☎ +382 33 422 100
www.hotel-rivijera-montenegro.com
hotelrivijera@t-com.me
Chambre double à partir de 58 €, suite à partir de 151 €, appartement à partir de 193 €. Petit déjeuner inclus. WiFi. Parking.
Un établissement avec piscine de plein air, une plage privée à quelques mètres, un Jacuzzi et un agréable espace de verdure tout autour. Chambres confortables décorées dans des tons sobres. Une des meilleures adresses à Petrovac.

■ VILE OLIVA

☎ +382 33 461 194
www.vileoliva.com – vileoliva@t-com.me
Ouvert de fin avril à mi-octobre. Chambre double à partir de 70 €, suite à partir de 84 €. Petit déjeuner inclus. WiFi. Parking.
11 villas modernes installées au calme dans un beau parc planté d'oliviers qui s'étend sur 11 000 m², à seulement 80 m de la mer. L'hôtel dispose de 123 chambres et 65 appartements impeccables. Le restaurant est également ouvert au public. Piscine extérieure et plage privée avec des transats et parasols gratuits. Aire de jeux pour enfants. Parking assuré. Côté pratique : la gare routière est à 100 m.

Luxe

■ MONTE CASA SPA & WELLNESS

Obala bb ☎ +382 33 426 900
www.montecasa.com
sales@montecasa.com
Chambre double à partir de 86 €, appartement à partir de 100 €, suite à partir de 198 €. Petit déjeuner et dîner inclus. WiFi. Parking.
A quelques pas de la mer, Monte Casa est comme une perle incrustée dans la roche. On y découvre : 63 chambres luxueuses, des chambres familiales, des studios avec une terrasse ou balcon privé et un restaurant « à la carte » de cuisine méditerranéenne avec une superbe vue. Ouvert en 2007, après une rénovation complète, ce complexe moderne dispose d'une piscine extérieure, d'une plage de sable privée avec des chaises longues, des parasols et des serviettes (le tout gratuit pour les clients). De plus, un centre Spa & Wellness unique offre des soins de beauté, de relaxation et de revitalisation : massages orientaux et traditionnel, solarium, sauna turc, finlandais et aromatique, bain à remous, douches relaxantes, centre de gymnastique, piscine, salon de beauté... Guettez les offres spéciales sur le site, c'est un endroit idéal pour les familles et pour les lunes de miel, mais aussi pour les séminaires car on y trouve une salle de conférence entièrement équipée pouvant accueillir jusqu'à 130 personnes. Visites des environs sur demande.

Se restaurer

Encore une fois, en front de mer le choix d'établissements est assez large. Poissons et fruits de mer frais sont les ingrédients de préférence.

Sur le pouce

■ KAFANA ABRAMOVIĆ

Obala ☎ +382 33 462 264

Ouvert tous les jours de 8h à 23h.

Un petit café essentiellement fréquenté par une clientèle d'habitues et situé quasiment au milieu du front de mer. Plats simples et pas chers. Une bonne adresse pour manger sur le pouce ou boire un délicieux café turc.

Bien et pas cher

■ KONOBA MEDITERANEO

Obala 17 ☎ +382 68 462 461

Ouvert tous les jours d'avril à octobre de midi à 1h. Plats autour de 12 €.

Un restaurant agréable situé le long de la promenade et face à la plage. Sur la carte : des poissons frais. Menu en anglais.

■ POD LOZOM

Vrulje bb ☎ +382 67 571 587

À 200 m du front de mer sur les hauteurs.

Ouvert tous les jours midi et soir. Compter 15 €.

Ouvert toute l'année depuis 40 ans, il est l'un des plus vieux du pays. Il doit son nom aux vignes qui l'abrite et qui crée une atmosphère sympathique éloignée de la foule du front de mer tout près de l'hôtel Palas. Les spécialités sont les grillades et le poisson mais étant donné qu'il fait partie d'une pension familiale, il offre de nombreux plats du jour cuisinés.

Bonnes tables

■ AMBASSADOR RESTAURANT

Obala bb ☎ +382 67 604 266

www.montecasa.com

ambassador@montecasa.com

Ouvert tous les jours midi et soir de mai à octobre. Compter 20 €.

Un grand restaurant élégant avec une des plus belles terrasses sur la rive de Petrovac. La cuisine est méditerranéenne, un grand choix de poissons et de fruits de mer, mais ici on sert aussi quelques spécialités traditionnelles monténégrines. Une belle carte de vin. Le sympathique personnel parle plusieurs langues.

■ FORTUNA

Obala bb

☎ +382 69 655 000

Sur la promenade face à la mer.

Ouvert tous les jours du matin au soir. Compter 15 €.

Sur une petite terrasse ombragée on contemple la mer et les va-et-vient des passants tout en dégustant des spécialités de la mer concoctées avec soin par le chef de cuisine. L'hiver, on se réfugie à l'intérieur dans une petite salle avec quelques tables seulement pour dévorer un plat de différents fromages du pays et savourer un vin rouge des vignobles voisins.

Sports - Détente - Loisirs

■ PETROVAC DIVING CENTER

☎ +382 69 034 363

www.petrovacdivingcenter.me

kroko@t-com.me

Une plongée à 50 €, même en nocturne.

Baptêmes, excursions de plongées, location de matériel.

Visites guidées

Depuis la promenade, plusieurs possibilités d'excursions en bateau dans les bouches de Kotor. Compter à partir de 20 € par personne. Les départs sont généralement à 8h30, retour à 19h30.

DANS LES ENVIRONS

BULJARICA (БУЉАРИЦА)



L'intérêt principal de Buljarica est le calme. C'est une petite réserve ornithologique naturelle. Ici on peut tranquillement observer différentes sortes d'oiseaux qui évoluent dans cette zone marécageuse non exploitée. Faisant partie de la municipalité de Budva c'est un petit village d'environ 160 habitants et qui se situe à 3 km de la grande Petrovac. Il faut noter qu'ici se trouve un

monastère et également une grande belle plage idéale pour courir le long de la mer. Sur cette plage il y a deux restaurants de poisson qui font le bonheur de quelques campeurs.

Transports

► **Accès.** De Petrovac, compter 5 minutes en voiture *via* la route E65/E80.

Se loger

Une bonne option pour se loger hors de la zone touristique du bord de mer.

■ APARTMANI NOBEL

☎ +382 69 251 640

www.buljaricaapartmani-nobel.com

mvnobel@outlook.com

À 400 m de la plage.

Chambre ou appartement à partir de 16 € par personne. Petit déjeuner inclus. WiFi. Parking.

Les appartements Nobel disposent de 9 studios pour deux ou trois personnes avec terrasse, salle de bains, climatisation, réfrigérateur et télé, et un excellent restaurant traditionnel au rez-de-chaussée. Vue magnifique sur le village et sur la plage. Chaises longues gratuites au bar de la plage.

■ CAMPING MASLINA

☎ +382 33 461 215

www.campingmaslina.com

Adulte : 3,50 €, enfant : 1,50 €, voiture : 3 €, tente de 3 à 5 €, camping-car : 5 €.

Situé à 200 m environ de la grande plage de Buljarica, dans le village du même nom et le long de la route en direction de Bar et à 100 m en contrebas de la route. Un petit camping familial, ombragé et bien tenu. Deux blocs sanitaires avec lavabos, W.-C. et quelques douches. Il existe également un autre camping situé face à la plage.

■ MONTEBAY VILLA

☎ +382 33 461 766 – www.montebayvilla.com

montebay-villa@t-com.me

Chambre double de 100 à 240 € (selon catégorie et saison). Petit déjeuner inclus. WiFi. Parking.

Dotée d'une magnifique plage sauvage, ce petit hôtel est un endroit paradisiaque consacré au repos et au bien-être. Grâce à sa position privilégiée, rien ne gêne la vue sublime sur la mer et son coucher de soleil. La villa comprend trois suites spacieuses (avec un lit grand format, un espace bureau avec un sofa, une salle de bains et une terrasse), trois chambres standard et une chambre boudoir. La décoration est moderne et raffinée. Belle piscine avec des transats et un bar, massages en plein air possibles sur réservation. La terrasse avec son salon est accueillante à tous moments de la journée. Les propriétaires, français d'origine yougoslave, peuvent vous aider pour des excursions ou des activités sportives, car ils gèrent aussi l'agence de voyages Luminallis à Budva. Accueil personnalisé. Une bonne idée pour une lune de miel ou un séjour en amoureux, tout simplement.

► **Le restaurant**, ouvert également au grand public sur réservation, propose une délicieuse cuisine préparée avec des produits du terroir local.

Se restaurer

Quelques établissements se trouvent ici, moins fréquentés que ceux à Petrovac même.

■ KONOBA NOBEL

☎ +382 69 040 663

www.buljaricaapartmani-nobel.com

nobel@t-com.me

Ouvert tous les jours de 8h à minuit. Compter 15 €.

A 400 mètres de la plage de Buljarica. À l'intérieur de la Konoba on fait des grillades au feu de bois. Dans un four traditionnel on cuisine des spécialités typiquement monténégrines, mais on propose aussi du jambon cru et des fromages macérés dans l'huile d'olive. Le tout servi dans un cadre rustique bien au frais.

■ RESTAURANT PLAŽA

Kaluderac

☎ +382 69 469 410

plazarestoran@gmail.com

Sur la plage même.

Ouvert tous les jours de 8h à minuit. Compter 15 €.

Cuisine européenne servie sur une terrasse en bord de mer.

À voir – À faire

■ MONASTÈRE DE GRADIŠTE (MANASTIR GRADIŠTE – МАНАСТИР ГРАДИШТЕ) ★

Kaluderac

Situé sur un promontoire rocheux au-dessus de la plage de Buljarica (non loin de Petrovac), le monastère de Gradište a été mentionné pour la première fois en 1305. Il se compose de trois églises, d'un cloître et d'un mur de défense. La première église, dédiée à saint Nicolas, est ornée de fresques du XVII^e siècle représentant des scènes de l'Ancien et du Nouveau Testament. La deuxième, celle de saint Sava, a été érigée au XIX^e siècle sur les fondations d'une église médiévale. La dernière et plus petite est quant à elle dédiée à la Vierge. Elle aussi ornée de fresques du XVII^e siècle, elle abrite également des bustes de la dynastie des Nemanjić. Pillées par les Turcs, restaurées, puis à nouveau détruites pendant la Seconde Guerre mondiale, ces trois églises viennent d'être rénovées.

SUTOMORE (CYTOMOPE) ★

Situé à 14 km de Petrovac et à 7 km de Bar, cet ancien village de pêcheurs est aujourd'hui une station balnéaire sans trop de charme et bordée d'hôtels érigés durant la période communiste. Très fréquenté et animé en été par la jeunesse

serbe et monténégrine mais aussi russe, italienne et albanaise (c'est le village le moins cher de la côte), Sutomore s'étire tout en longueur et face à une vaste plage de sable et de gravier, plutôt agréable mais pas toujours très propre.

Lorsque les touristes sont partis et les hôtels fermés, Sutomore prend en revanche des allures de village fantôme. Signalons que du 1^{er} octobre à fin février on a pour habitude de chasser le sanglier, une activité bien connue dans la région.

Outre sa plage, le village possède une harmonieuse église dédiée à saint Tekla. Érigée au XIV^e siècle à l'extrémité est du front de mer, elle présente la particularité d'avoir deux autels permettant de célébrer en un seul et même lieu les offices religieux catholiques et orthodoxes. On ne manquera surtout pas de visiter Haj Nehaj, les vestiges d'une ville médiévale de XV^e siècle. Parmi les autres curiosités du village, il faut également signaler les ruines d'un grand monastère bénédictin sur la péninsule de Ratac (entre Sutomore et Bar). Il fut détruit par les Turcs au XVI^e siècle. Des archives le font remonter à 1247 mais certaines parties pourraient être plus anciennes. En-dessous des ruines se trouvent deux plages magnifiques qui sont destinées aux nudistes.

Transports

► **Accès.** En voiture compter 15 minutes de Bar et 40 minutes de Budva. En bus, compter 20 minutes de Bar. En train, 10 minutes de Bar.

■ **GARE FERROVIAIRE (ŽELEZNIČKA STANICA – ЖЕЛЕЗНИЧКА СТАНИЦА)**
Sur la seule ligne desservant Belgrade-Bijelo Polje-Kolasin-Podgorica-Sutomore-Bar.

■ **GARE ROUTIÈRE (AUTOBUSKA STANICA – АУТОБУСКА СТАНИЦА)**
☎ +382 30 373 308

Tous les bus et minibus d'Ulcinj et Bar en direction de Budva, Kotor, Herceg-Novi, s'arrêtent ici. Départs quotidiens pour : Igalo, Ulcinj, Podgorica.

Pratique

► **Bureau de poste et petit marché** de fruits et légumes situés le long de la rue principale du village, près de l'intersection avec la voie express Budva – Bar.

► **Des toilettes publiques et une supérette** ouverte 24h/24 en été et de 7h à minuit en hiver se trouvent sur la route principale à l'intersection, ainsi qu'une boulangerie, des stations de bus, des taxis, un bureau d'information touristique et un distributeur.

► **Banque.** Signalons également la présence d'un guichet automatique de retrait de billets, le long du front de mer, à côté de l'hôtel Sozina.

■ **OFFICE DU TOURISME**
13 jula bb ☎ +382 30 311 633
www.visitbar.org
tobar@t-com.me

Ouvert tous les jours en été de 8h à 21h, en hiver en semaine de 9h à 16h.

L'office de tourisme de Sutomore dépend de celui de Bar qui est la ville administrative de la région.

Se loger

Ne pas s'attendre au grand luxe : la majorité des hôtels de Sutomore sont de grands ensembles construits dans les années 1970-1980 et n'ont pas été rénovés depuis. Par contre, on a le choix concernant une centaine de chambres chez l'habitant (vous verrez notamment le long de la route et à la gare des pancartes « *sobe, zimmer, rooms* ») pour quelques euros la nuit mais de qualité moyenne.

■ APARTMANI JELENIĆ

Brca ☎ +382 69 675 229
zoran_jelenic@yahoo.com

À Brca, sur les hauteurs de Sutomore, au-dessus du pont ferroviaire et à environ 550 m de la plage (moins de 10 minutes à pied). Pas d'accès direct en voiture.

Ouvert de mai à octobre. Compter 10 € la nuitée par personne.

Cette maison familiale propose depuis 1972 des chambres fonctionnelles et propres mais salle de bains commune et sans climatisation. Propose aussi un studio 2-étoiles avec une cuisinette, salle de bains privée et climatisation. Transfert possible, conseil professionnel sur les excursions. Zoran, très avenant, bidouille un peu le français et sera un bon hôte.

■ HOTEL GARNI SVETLANA

☎ +382 30 373 790

Sur la route principale à la sortie de la ville en venant de Bar.

Chambre à 30 € par personne. Petit déjeuner à 5 € par personne. Wi-Fi.

Un hôtel moderne revendiquant trois étoiles. Avec un restaurant et des chambres propres et très bien entretenues, l'endroit a plutôt l'air familial. Réception 24h/24 toute l'année. Si vous avez le sommeil léger pensez à préférer les chambres situées à l'arrière. Internet sans fil gratuit à la réception. Dans les chambres : coffre-fort, sèche-cheveux, mini-bar...

■ HOTEL SATO

Obala Iva Novakovica bb

☎ +382 30 374 256

www.satoresort.com
reservations@satoresort.com

Ouvert toute l'année. Chambres de 25 à 65 € par personne. Demi-pension de 37 à 67 € selon la saison.

Chambres agréables et lumineuses, avec de grandes baies vitrées et balcon large face à la mer. Spa et centre bien-être à disposition. Établissement avec des services à la hauteur pour un bon rapport qualité/prix.

■ HOTEL SIRENA MARTA

Save Kovačevića 4

☎ +382 30 373 319

www.sirenamarta.com

sirenamarta@t-com.me

Chambre double à partir de 50 €. Petit déjeuner inclus. WiFi. Parking.

Un petit établissement sans prétention, situé au début du village lorsque l'on arrive de Petrovac. Les chambres simples mais propres sont installées dans un petit immeuble derrière lequel se trouve son restaurant. Balcon mais pas de vue sur la mer. Air conditionné, télévision et minibar. Accueil avenant.

Se restaurer

Le choix est assez large en bord de mer, notamment des établissements avec terrasses proposant du poisson frais.

■ KONOPA GALIJA

Obala Iva Novakovića bb

☎ +382 69 654 654

www.konoba-galija.com

konoba.galija@gmail.com

Ouvert tous les jours de 8h à minuit. Compter 15 €.
La meilleure taverne de Sutomore avec une longue

tradition. Sur une terrasse donnant sur la mer elle propose des spécialités nationales avec une mention spéciale pour les produits de la mer. Loue aussi des appartements.

À voir – À faire**■ FORTERESSE HAJ NEHAJ (TVRĐAVA HAJ NEHAJ – ТВРЂАВА ХАЈ НЕХАЈ)** ★

À 10 km au nord-ouest de Bar, sur la route Bar-Petrovac, tourner à gauche au panneau Haj-Ne Haj, vers l'hôtel Sv. Nikola. Accessible uniquement par son flanc ouest, compter une demi-heure en montant à pied.

Située sur une colline au-dessus de Sutomore et offrant une vue magnifique sur la mer et le massif Rumija, cette forteresse a été fondée par les Vénitiens au XV^e siècle. Mentionnée pour la première fois en 1542 sous le nom de « Fortezza de Spizi » et plus tard « Nechagia », elle a été conçue pour résister aux armes à feu. Au point culminant de la citadelle, à 225 m d'altitude, se trouve la petite église Saint-Dimitri datant du XIII^e siècle. Comme celle de Sv. Tekla et beaucoup d'autres de cette région, elle aussi avait deux autels. Dans son petit cimetière, on enterrait des orthodoxes et des catholiques ensemble, jusqu'à 1868.

BAR (БАР) ★★★★★

Dominé par la montagne de Rumija, qui culmine à 1 593 m d'altitude, Bar est le principal port du littoral monténégrin et le terminus des ferries en direction de Bari, en Italie. Constituée de grandes rangées d'immeubles et de larges avenues, la ville actuelle a, pour l'essentiel, été construite après la Seconde Guerre mondiale. Depuis l'arrivée de la ligne de chemin de fer en 1976, elle a connu un développement important. De 6 742 habitants en 1981, elle est ainsi passée à quelque 17 650 habitants aujourd'hui (41 000 dans la commune). Il faut dire que les relations sont traditionnellement bonnes entre les trois confessions qui vivent dans cette région : les orthodoxes (majoritaires dans la ville), les catholiques et les musulmans. Environnée de milliers d'oliviers et d'agrumes, la ville est également un important centre de production d'huile d'olive et de jus de fruits. Bien qu'environnée d'agréables plages de galets au nord et au sud, elle accueille actuellement peu de touristes, ces derniers préférant loger dans les petites stations balnéaires situées à proximité, notamment à Sutomore. Dépourvue d'édifices anciens, Bar peut charmer notamment par sa promenade de bord de mer (Šetalište kralja Nikole) longue de 2 km et son palais du Roi Nikola. Sa vieille ville, située à

quelques kilomètres, est en revanche à ne pas manquer.

Transports

Bar est située à 50 km au sud de Podgorica. Un nouveau tunnel, inauguré en 2006, a considérablement réduit la durée du trajet entre ces deux villes. Compter moins d'une heure de route (2,50 € le péage). L'aéroport de Golubovci près de la capitale est à 41 km et celui de Tivat à 58 km.

Comment y accéder et en partir**■ GARE FERROVIAIRE (ŽELEZNIČKA STANICA – ЖЕЛЕЗНИЧКА СТАНИЦА)**

☎ +382 30 301 622

www.zcg-prevoz.me

predrag.popovic@zpcg.me

Pour Podgorica : 2,40 €. Pour Belgrade : 21 €.

La gare ferroviaire est située à 1,5 km du centre-ville, compter plus de 20 minutes de marche. Bar est le terminus de la ligne en provenance du nord-est du pays. Une dizaine de départs quotidiens en direction de Podgorica, de 5h à 21h. C'est la principale voie de chemin de fer du Monténégro reliant Bar, sur la côte, à Belgrade en Serbie, sur une longueur de 476 Km.

Au Monténégro, les villes desservies sont : Bar, Sutomore, Podgorica, Kolašin, Mojkovac, Bijelo Polje, mais aussi Danilovgrad et Nikšić sur la ligne récemment rénovée Podgorica-Nikšić. Des trains locaux s'arrêtent aussi à Virpazar et encore quelques villages. Pour Belgrade, nous vous conseillons le train nocturne avec wagon-lits ou couchettes si vous désirez vous reposer : on arrive le matin dans la capitale serbe, frais et reposé sans avoir vu le temps passer. Mais le trajet de jour est aussi très intéressant : vous pourrez observer des paysages grandioses entre le nord du Monténégro et l'ouest de la Serbie, dignes des films de Kusturica. Le trajet dure 14 heures, certes, mais attablé au wagon-restaurant ou bien assis dans votre compartiment, vous goûterez au charme qui n'existe plus en Occident de prendre le temps d'échanger avec les autres voyageurs mille et une histoires.

■ GARE ROUTIÈRE (AUTOBUSKA STANICA – АУТОБУСКА СТАНИЦА)

☎ +382 30 346 141

www.busticket4.me

Gare routière située à environ 1,5 km du centre-ville et à proximité de la gare ferroviaire (bien indiquée).

■ MERIDIAN

Jovana Tomaševića 30

☎ +382 30 314 000

Voir page 88.

■ MONTENEGRO LINES

Obala 13 jula bb ☎ +382 30 303 469

www.montenegrolines.net

booking@barplov.com

Connexion avec Ancône et Bari en Italie. 20 % de réduction pour des billets aller-retour.

Se déplacer

Eviter les taxis stationnés devant les gares. Ci-dessous des compagnies aux tarifs normaux (0,80 €/km). N'hésitez pas à les appeler par téléphone car ils ne branchent le compteur que lorsque vous montez dans le véhicule.

■ YATCH-CLUB JADRAN ET MARINA SAINT-NICOLAS

Obala 13 jula bb ☎ +382 30 313 911

Location de bateaux, mise à disposition de skippers, école de voile... Prix compétitifs.

Pratique

Tourisme – Culture

Pour organiser vos excursions, la plupart des petites agences de voyages locales sont installées à proximité du port, dans la rue Vladimira Rolovića. Prestations standard.

■ OFFICE DU TOURISME

Obala 13 jula bb ☎ +382 30 311 633

www.visitbar.org – tobar@t-com.me

Bureau situé face au port d'embarquement des ferries en direction de l'Italie.

Ouvert tous les jours en été de 8h à 20h, en hiver du lundi au samedi jusqu'à 16h.

Mise à disposition de cartes de la ville et de catalogues avec la liste des particuliers proposant des chambres, appartements ou maisons à la location. Équipe dynamique et serviable, prête à répondre à toutes vos questions. Anglais et français parlés.

Santé – Urgences

■ URGENCES 24H/24 (HITNA POMOĆ – ХИТНА ПОМОЋ)

Jovana Tomaševića 42

☎ 124

Ainsi qu'une pharmacie toute proche.

Orientation

► **Située à 5 km du centre-ville de Bar, Stari Bar**, la vieille ville de Bar majoritairement peuplée de musulmans, constitue la principale curiosité du district.

La ville moderne, qui s'étend tout autour du port de commerce, est principalement constituée de larges avenues bordées de centres commerciaux et d'immeubles en béton érigés au cours de ces soixante dernières années.

► **La campagne environnante** est en revanche plutôt accueillante avec ses villages encerclés de milliers d'oliviers aux formes parfois étonnantes. La région de Bar est d'ailleurs connue pour ses oliviers où l'on compte plus de 100 000 arbres. On raconte qu'aucun jeune homme ne pouvait se marier s'il n'avait auparavant planté un certain nombre de pousses d'oliviers. Dans les années 1930, les 20 tonnes d'olives traitées au quotidien produisaient l'huile destinée à l'exportation vers la France, l'Allemagne, l'Amérique... Voilà ce qu'il faut rapporter du Monténégro !

Se loger

Se loger est chose facile à Bar, les établissements sont nombreux dans le centre-ville et près de la plage.

Bien et pas cher

■ GUEST HOUSE KULA

Stari Bar

☎ +382 67 249 744

www.kulastaribar.me

info@kulastaribar.me

Dans la vieille ville.

Chambre simple à partir de 35 €, double à partir de 40 €. Petit déjeuner inclus. WiFi. Parking sur réservation.

Les chambres sont situées à l'étage de la taverne du même nom, à quelques mètres en contrebas à l'entrée de la vieille ville. Tout neufs et bien décorés, ils offrent tout le confort nécessaire (A/C, TV écran plat, mini bar...). Une excellente adresse.

■ HOTEL SIDRO

Obala 13 jula ☎ +382 30 311 146

www.hotelsidro.com

sidro@hotelsidro.com

Chambre double à partir de 50 €. Petit déjeuner inclus. WiFi. Parking.

Bien qu'en plein centre de la ville, cet hôtel est bien au calme car il est entouré d'un beau parc. L'hôtel dispose de deux types de chambres plus ou moins équipées. Deux restaurants, deux parkings, terrains de basket, de mini-foot, de handball, de volley-ball pour les plus actifs et pour les plus feignants comptez dix minutes à pied pour la plage.

Confort ou charme

■ OLIVA CAMPING

Utjeha

Uvala Maslina

☎ +382 69 331 150

www.oliva.co.me

oliva-utjeha@t-com.me

Ouvert d'avril à novembre. Adulte de 2,50 à 3 €, tente de 2 à 3,50 €, camping-car de 5 à 6 €, voiture de 1,50 à 2 €. Appartement de 20 à 60 €. Sur une superficie de 3 150 m² et avec une capacité de 25-30 unités, le camping Oliva est équipé d'installations sanitaires modernes, avec des cabines de 4 toilettes, 4 salles de bains avec eau chaude, 4 douches pour une utilisation en extérieur, espace pour lave-vaisselle... A l'ombre d'oliviers millénaires et sur une plage. On peut aussi y louer des appartements et chambres.

Luxe

■ HOTEL PRINCESS

Jovana Tomaševića 21

☎ +382 30 300100

www.hotelprincess.me

reservations@hotelprincess.me

Chambre simple de 53 à 95 €, double de 83 à 150 €, suite de 158 à 302 €. Petit déjeuner inclus. WiFi. Parking.

L'ancien hôtel Topolica a été transformé en hôtel de luxe. S'il ne peut complètement cacher l'architecture socialiste du précédent, il en use intelligemment pour présenter un ensemble sobre et aéré. Les chambres sont assez luxueuses, spacieuses mais un peu ternes. Les salles de bains sont très agréables. Mais c'est dans ses équipements que

le « Princess » se distingue. Notamment sa piscine intérieure, vaste et à la fois intimiste, digne des vrais palaces. La piscine extérieure, face et à 20 m de la mer, est parfaite également. Ajoutons un piano-bar, un restaurant panoramique de bon niveau et un petit restaurant, à la carte, intimiste, et pour finir bain turc, solarium, sauna. Service impeccable pour un bon rapport qualité/prix.

■ HOTEL FRANCA BR

Bulevar 24 novembra C8

☎ +382 69 088 880

www.francahotels.me

infobr@francahotels.me

Chambre simple à partir de 50 €, double à partir de 70 €. Petit déjeuner inclus. WiFi. Parking.

Hôtel moderne avec restaurant ouvert en 2015. Chambres tout confort proche du centre-ville.

Se restaurer

Le centre-ville et le bord de mer ne manquent pas de possibilités de restauration. Sur l'avenue Branka Čalovica et sur le début de la promenade menant au port maritime, vous serez comme à Hyères entre glaciers, pizzerias et terrasses ; à noter, juste en face de l'office de tourisme de Bar, le bon plan qui est, face à la mer, le Turist, offrant un grand choix de viandes cuites au feu de bois. Dans le vieux Bar, le long de la rue montante entre le parking et la citadelle, vous aurez un choix important entre les terrasses adossées aux remparts et les *konoba* (auberges) qui vous servent des plats typiques dans une ambiance digne de Saint-Paul-de-Vence.

■ KALDRMA

Stari Bar

☎ +382 30 341 744

kaldmarestoran@t-com.me

Ouvert tous les jours de 10h à 22h. Compter 15 €.

Menus dégustations de 20 à 30 €.

Plus ancien établissement de la vieille ville de Bar, ce restaurant familial fait partie des adresses que l'on aimerait garder jalousement rien que pour soi. Situé dans la rue pavée grimpant vers la porte de la vieille ville (côté gauche), à 5 km du centre, il occupe une minuscule maison de décoration rustique et une terrasse adossée aux remparts. Dino et Aida, les propriétaires, y concoctent une cuisine traditionnelle, simple et savoureuse, élaborée à partir des produits locaux dans un four au feu de bois. Dans l'assiette, on pratique la politique du 0 km puisque tout ce que l'on mange est produit à Stari Bar. On a le choix entre : salades de saison provenant du jardin du patron, fromage de chèvre local, plats variés aux aubergines (celles en sauce sont inoubliables), légumes divers farcis au riz, rôti d'agneau local, veau traditionnel à l'oignon... Un rapport qualité-prix imbattable pour une excellente adresse !

► **Bon plan 1** : avis aux gourmets, Kaldma met également une vente directe sur place une huile d'olive locale de haute qualité. Profitez-en car Dino est dégustateur qualifié en huile d'olive avec une longue expérience dans la production.

► **Bon plan 2** : il est possible de louer ici une chambre double, toute simple et authentique comme le restaurant avec salle de bains privée.

■ KNJAŽEVA BAŠTA

Dvorac Kralja Nikole ☎ +382 30 312 601

www.knjazevabasta.com

info@knjazevabasta.com

Près du palais royal du roi Nikola Ier, dans le parc. Parking face à la poste, à gauche de l'hôtel Princess.

Ouvert tous les jours de 9h à minuit. Plats autour de 12 €.

Ici l'ambiance authentique est garantie car ce restaurant de poisson fait partie du complexe du palais royal. Sa terrasse est magnifique car située dans le parc méditerranéen bien à l'ombre. Excellente adresse pour un dîner raffiné sous les chandelles, à l'écart du bruit mais à deux pas seulement de la belle promenade le long de la mer. De loin le meilleur endroit à Bar pour déguster les produits de mer dont l'incontournable « risotto rouge ». Belle carte des vins. Les prix restent honnêtes.

■ KONOBA KULA

STARI BAR (СТАРИ БАР) ☎ +382 67 249 744

www.kulastaribar.me – info@kulastaribar.me

Ouvert tous les jours de 9h à minuit. Plats autour de 10 €.

La rue pavée de Stari Bar est depuis 2010 dotée d'une nouvelle taverne (*konoba*) parfaitement incorporée dans l'environnement car l'architecture originale rappelle les tours médiévales de la forteresse voisine. L'intérieur est encore plus beau. Une terrasse extérieure. La cuisine proposée est 100 % locale et pas chère : fromage de chèvre, assiette de Stari Bar, bamije (légume vert sauvage), rôti d'agneau sous le « sač », veau cuit, pljeskavica sur kajmak (crème au fromage), calamars... Musique en public les week-ends. Logement possible au-dessus de la taverne, lire Appartements Kula dans notre rubrique hébergement à Bar. Pratique lorsqu'on a un petit coup de rouge en trop.

■ LAZZARO

Jovana Tomaševića 6 ☎ +382 68 111 500

Ouvert tous les jours de 10h à 23h. Spécialité de la maison : plat de poisson fumé et mariné à 12 €.

Ici, nous sommes loin des restaurants du bord de mer. Du port, on se dirige vers le centre et on tourne à droite dans la rue Jovana Tomaševića. L'intérieur est rustique voir authentique avec cheminée et poutres apparentes. Le pain est fait maison... et c'est bon d'y manger en terrasse.

Sortir

Bar semble progressivement subir une mutation et devient un point touristique attractif. Le long de la plage, une très belle promenade longue de plus de 3 km vous permettra, outre les baignades, de faire du vélo ou du kite-surf. Sur le versant citadin de la promenade, nombreux cafés, pizzerias et glaciers, notamment à l'entrée du port.

■ CITADELA

9 Januar

Stari Bar ☎ +382 69 289 515

Ouvert tous les jours de 8h à minuit.

Une halte agréable en terrasse au centre de la vieille ville, avant ou après la visite de la citadelle.

À voir – À faire

► **Randonnée.** Le massif de Rumija se trouve au bout de la randonnée transversale des massifs côtiers Orjen-Lovćen-Rumija. Il est décrit dans le guide du même nom (en anglais) édité par l'association de montagne du Monténégro. Le point de passage n°13 de cette transversale se situe près du col de Sutorman (voir balade ci-avant). De là, possibilité d'emprunter la transversale vers le nord ou le sud en se rendant à la passe de Tvrdoč, à 859 m d'altitude. Les indications du guide étant toutefois insuffisantes, mieux vaut contacter le club de randonnée de Bar.

■ PALAIS DU ROI NICOLAS IER

(DVORAC KRALJA NIKOLE – ДВОРАЦ КРАЉА НИКОЛЕ)

☎ +382 30 314 079

Ouvert tous les jours de 9h à 20h en été, du lundi au samedi de 8h à 15h en hiver. Entrée : 2 €.

Bâtie en 1885, dans un style architectural proche de celui du palais Bleu, à Cetinje, cette résidence, sur le front de mer, était à l'origine destinée à accueillir les invités officiels de la cour royale arrivant par la mer. Elle abrite désormais le Musée municipal de la ville de Bar. On peut y voir notamment quelques céramiques italiennes des XV^e et XVI^e siècles, des objets issus d'une nécropole slave du VII^e siècle, des costumes traditionnels ainsi qu'une tombe paléo-byzantine du VI^e siècle (la plus belle pièce du musée). A savoir : les légendes sont succinctes et en cyrillique uniquement.

■ VIEILLE-VILLE DE BAR

(STARI BAR – СТАРИ БАР)

Stari Bar

Située à 5 km du centre-ville. Pour s'y rendre prendre la direction d'Ulcinj et, après le pont de chemin de fer, tourner à gauche au rond-point, puis à droite (c'est indiqué). La route grimpe sur quelques kilomètres avant d'atteindre un petit parking



gratuit (la ville étant piétonne, il faut laisser son véhicule à cet endroit).

Cité médiévale ouverte tous les jours de 8h à 19h au printemps et à l'été, de 9h à 17h en automne et en hiver. Entrée : 2 €.

Cette ancienne ville fortifiée, bâtie au pied du mont Rumija dans un site naturel spectaculaire, constitue le plus grand site archéologique d'origine médiévale du Monténégro. Bien qu'aujourd'hui en ruines et inhabitée, elle mérite largement l'intérêt du visiteur. Au hasard de ses ruelles bordées de figuiers et de cyprès, on peut en effet y découvrir les vestiges et fondations de plusieurs centaines d'édifices publics et religieux.

Frappés du sceau des différentes civilisations qui s'y sont succédé, ces édifices forment un témoignage inestimable sur l'histoire mouvementée du Monténégro. Des fouilles récentes ont mis en évidence une occupation du site dès l'an 800 av. J.-C. Des bus, au départ de la gare de train, y conduisent (toutes les heures, de 5h à 23h30, chaque ½ heure en pleine journée).

► **Visite guidée.** La visite de la vieille ville de Bar nécessite au minimum deux bonnes heures. La meilleure façon de le découvrir consiste à flâner dans ses ruelles à la recherche des multiples détails architecturaux ornant les ruines de ses bâtiments. Le panorama, du haut du site, est splendide et permet d'apprécier pleinement sa position stratégique avec d'un côté la mer et de l'autre une succession de montagnes en apparence inaccessibles...

► **Au nord-ouest du site,** en dehors des murs d'enceinte, on peut apercevoir un aqueduc érigé au XVII^e siècle lors de l'occupation ottomane. Il fut en grande partie détruit, comme l'ensemble de la ville, lors du tremblement de terre de 1979. Rénové depuis, il s'agit du seul édifice de ce genre du Monténégro.

► **De la période ottomane,** la ville a conservé deux autres témoignages importants : des bains turcs datés du XVII^e-XVIII^e et installés dans un ancien palais vénitien ainsi qu'une tour-horloge (*sahatkula*). Cette tour, probablement érigée au XVII^e siècle, occupe l'emplacement d'une tour plus ancienne datant du XV^e siècle. À l'intérieur, on peut également apercevoir les restes d'une tour de défense du VI^e siècle.

► **À l'extrémité est des remparts** subsistent les fondations d'une église de style roman et dédiée à saint Georges, le saint patron de Bar. Transformée en mosquée au XVII^e siècle, elle a été détruite par une explosion en 1882. Sous ses murs, les archéologues ont trouvé les traces des fondations d'une église datant du VI^e siècle.

► **Sur l'allée principale, au centre de la citadelle,** une petite église aux allures très latines se dresse sur une place carrée. C'est l'église orthodoxe Sveti Luka (Saint-Luc), reconnaissable à ses fresques et icônes byzantines qui ornent son intérieur très recueilli. Souvent ici, un guide vous accueille et gentiment vous explique les mille et une particularités de la citadelle.

► **Non loin de là,** se dresse l'église de saint Veneranda. Bâtie au XIV^e siècle, elle est en parfait état de conservation et a été convertie en salle de concert.

► **L'église de saint Nicolas,** aujourd'hui en ruines, faisait autrefois partie d'un monastère franciscain. Elle aussi transformée en mosquée sous l'occupation turque, elle conserve des traces de fresques serbo-byzantines.

► **Érigées aux XIV^e et XV^e siècles,** les fortifications situées dans la partie ouest du site ont été renforcées au XVI^e siècle par les Vénitiens. Près de l'aqueduc et au nord de la ville se dresse la partie supérieure de la forteresse érigée au XI^e siècle et utilisée comme prison durant la Seconde Guerre mondiale.

Stari Bar, une cité médiévale entre terre et ciel

Cette ancienne ville fortifiée, bâtie au pied du mont Rumija dans un site naturel spectaculaire, constitue le plus grand site archéologique d'origine médiévale du Monténégro. Bien qu'aujourd'hui en ruines et inhabitée, elle mérite largement l'intérêt du visiteur. Au hasard de ses ruelles bordées de figuiers et de cyprès, on peut en effet y découvrir les vestiges et fondations de plusieurs centaines d'édifices publics et religieux.

Frappés du sceau des différentes civilisations qui s'y sont succédé, ces édifices forment un témoignage inestimable sur l'histoire mouvementée du Monténégro. Des fouilles récentes ont mis en évidence une occupation du site dès 800 av. J.-C. Des bus, au départ de la gare de train, y conduisent (toutes les heures, de 5h à 23h30, chaque demi-heure en pleine journée).

Bar, ville multiconfessionnelle et enjeu religieux régional

À l'entrée de Bar, vous ne pouvez la manquer tant elle est haute et imposante, avec ses croix dorées et ses coupoles blanches orthodoxes. Sveti Jovan Vladimir (Saint-Jean-Vladimir) a été inaugurée en septembre 2016 et consacrée par le patriarche de Jérusalem, Théophile III, en signe de prestige dans tout le monde orthodoxe. Voulant souligner l'unité entre la métropole du Monténégro et l'Église serbe, toutes deux orthodoxes, le métropolitain Amfilohije et le patriarche Irénée de Serbie ont marqué cette inauguration de leur présence. Avec sa coupole centrale de 40 m de haut surmontée d'une croix grecque de 5 m et de 400 kg, les orthodoxes ont voulu marquer de leur empreinte l'entrée de la ville. Saint Jean Vladimir était prince de la Dioclée (Duklja), État serbe d'origine au début du XI^e siècle. Saint Jean a été battu par le tsar bulgare Samuel et il est considéré comme le premier saint serbe.

En arrivant à Stari Bar, vous ne pourrez manquer la monumentale mosquée Selimija, avec ses deux minarets de 42 m de haut et sa base très majestueuse de 90 m². Elle a été érigée entre 2002 et 2017, grâce à des fonds privés venus de la diaspora d'Europe occidentale et des États-Unis, mais aussi des subventions provenant de l'Agence turque pour la coopération et l'amitié (Tika). La mosquée Selimija est le plus grand projet de la communauté musulmane depuis la chute du communisme au Monténégro, et ses concepteurs ont vu les choses en grand : un palais des Congrès, des salles de cours, des salles de mariage, des appartements pour accueillir les hôtes, un restaurant et une librairie – bref, une vraie cité au cœur de Stari Bar. Occupant en tout plus de 4 000 m², vous ne pourrez pas passer à côté de la mosquée Selimija, faite pour être vue depuis n'importe quel point de Stari Bar.

Enfin, dans un quartier de la Bar moderne, se trouve la cathédrale catholique Sveti Petra Apostola (Saint-Pierre-Apôtre). Après onze ans de travaux et plus de 3,5 millions d'euros, cette cathédrale catholique tout de rouge vêtue est sortie de terre en septembre 2017.

■ VIEIL OLIVIER (STARA MASLINA – СТАРА МАСЛИНА)

Tomba

Entrée : 2 €.

Non loin de la vieille ville – sur la route nationale, quelques kilomètres après le pont, une pancarte indique la direction du site sur la gauche –, à Mirovica se trouve le plus ancien olivier d'Europe, planté il y a deux millénaires et qui est protégé par la loi depuis 1963. Le volume de son tronc est de 10 m et il donne encore des fruits. La légende veut que les familles en querelle se réunissent sous cet arbre qui les aide à se réconcilier.

Sports – Détente – Loisirs

■ ASSOCIATION DE PLONGÉE DU MONTÉNÉGRO (RONILAČKI SAVEZ CRNE GORE – РОНИЛАЧКИ САВЕЗ ЦРНЕ ГОРЕ)

Jovana Tomaševića 23

☎ +382 69 030 448

Voir page 166.



Visites guidées

■ CLUB DE RANDONNÉE RUMIJA (PLANINARSKI KLUB – ПЛАНИНАРСКИ КЛУБ)

Potok Lukačev 70

Zupci

☎ +382 69 501 010

pkrumija@t-com.me

Organisation de randos et d'excursions en montagne, notamment au Mont Rumija.

■ BATEAU SOUMARIN

☎ +382 69 576 355

www.montenegrosbmarine.me

info@montenegrosbmarine.me

12 € par adulte, 10 € par enfant pour une heure de navigation.

On peut rester dehors ou regarder les fonds marins car la coque du bateau est en partie en verre.

Shopping

■ **CAVES DE KOPITOVIĆ (VINARIJA KOPITOVIĆ – ВИНАРИЈА КОПИТОВИЋ)**
Brčeli bb ☎ +382 67 212 044

www.vinarijakopitovic.com
En direction de Petrovac par l'ancienne route. Environ à 10 km de Bar.
On peut goûter le vin sur place, manger et acheter des bouteilles.

DANS LES ENVIRONS

PEČURICE (ПЕЧУРИЦЕ) ★

Situé dans les terres au sud de Bar, ce petit village agricole permet de s'éloigner de la côte bondée. Une halte agréable pour s'approvisionner en produits locaux, notamment l'huile d'olive.

Transports

► **Accès.** A 13 km de Bar, compter 20 minutes en voiture *via* la route E851.

Shopping

■ **HUILERIE ABAZOVIĆ (ULJARA ABAZOVIĆ – УЉАРА АБАЗОВИЋ)**

Mrkojevići ☎ +382 30 361 133

www.uljaraabazovic.com

abazovicvebija@gmail.com

Le propriétaire Abazović fabrique artisanalement de l'huile d'olive par pression à froid. Une fabrication purement organique sans additif ni conservateur. Possibilité de voir le procédé d'extraction d'olive, en groupe ou individuellement. Possibilité d'acheter ses produits sur place.

DOBRA VODA (ДОБРА ВОДА) ★

Petite station balnéaire située à presque mi-chemin entre Bar (10 km) et Ulcinj, appelée aussi Veliki Pijesak pour sa plage. Longue de 480 m et très propre, elle est bondée en haute saison et il est carrément impossible de trouver un bout pour mettre sa serviette : il vaut mieux venir tôt car la plage est encore plus belle le matin. Heureusement, les deux établissements cités ont leur propre plage privée.

■ **APART HOTEL KALAMPER**

Veliki Pijesak

☎ +382 30 364 335

www.apartmentskalamper.com

kalamper-hotel@t-com.me

Appartement double à partir de 45 €. Petit déjeuner inclus. WiFi. Parking.

15 appartements (pour 2-5 personnes) modernes et bien équipés avec une cuisine fournie. Ils ont tous un balcon donnant

sur la mer sans vis-à-vis. Nous vous recommandons hautement cette adresse récente qui appartient à une famille locale respectée (dont un membre est ministre). Plage privée. Un bon plan pour découvrir la côte monténégrine à partir du sud tout en profitant de la mer.

■ **KALAMPER 1**

☎ +382 30 361 281

kalamper@t-com.me

Sur la colline au-dessus de Dobra Voda.

En arrivant de Bar, tournez à gauche juste avant le premier tunnel et poursuivez pendant 2 km sur la vieille route nationale qui mène à Ostros et Vladimir.

Ouvert tous les jours de 7h à minuit. Compter 20 €.

Restaurant de cuisine traditionnelle ouvert en 2001. Situé sur les hauteurs de la bourgade, il offre une vue imprenable vers la mer sur 20 km de large (on aperçoit bien les îlots de Stari Ulcinj). On resterait bien quelque temps sur les transats de la piscine pour admirer cette vue magnifique. Parking assuré. Portions copieuses.

■ **KALAMPER 2**

☎ +382 30 364 335

kalamper@t-com.me

Sur la plage de Veliki Pijesak, dans l'hôtel du même nom.

Ouvert tous les jours de 7h à 23h30. Compter 25 €.

Restaurant de poisson ouvert en 2009. Dans un style élégant et moderne en bois, il possède une terrasse à même la plage. Établissement le plus recommandé par les locaux pour son poisson frais.

UTJEHA (УТЈЕХА) ★★

Petite station balnéaire, Utjeha incite au farniente au calme. Idéal pour s'éloigner des zones très touristiques, mais assez proche pour en profiter si l'envie s'en fait sentir.

Transports

► **Accès.** A 15 km de Bar, compter 20 minutes en voiture *via* la route E851.

Se loger**■ APARTMANI JOVETIĆ**

Rumijska bb

☎ +382 69 497 751

apartmanijovetic@gmail.com

Appartement à partir de 30 €. Petit déjeuner à 4 € par personne. WiFi. Parking.

Une dizaine d'appartements planqués sur un rocher, offrant tous une vue sur la mer (la meilleure vue panoramique est depuis les appartements du dernier étage). Tout neufs, propres et confortables, ils disposent tous de l'air conditionné, de la télévision écran plat, d'une salle de bains privée, d'un balcon privé et d'une cuisinette bien équipée. Une piscine avec des transats pour admirer la vue sur la mer. Possibilité de faire des grillades. Supermarché et restaurants à proximité. La plage de gros galets d'Utjeha est à 800 m, bien qu'il y ait une petite plage aux eaux cristallines, Paljuškovo, à seulement 5 minutes à pied (complètement vide hors juillet/août). Le transfert est proposé avec supplément. Réservation par mail en français (par téléphone et sur place seulement en anglais ou italien). Un bon plan.

■ OLIVA CAMPING

Uvala Maslina ☎ +382 69 331 150

www.oliva.co.me

oliva-utjeha@t-com.me

*Ouvert d'avril à novembre. Adulte de 2,50 à 3 €, tente de 2 à 3,50 €, camping-car de 5 à**6 €, voiture de 1,50 à 2 €. Appartement de 20 à 60 €.*

Petit terrain de camping situé entre Bar et Ulcinj. Ombragé et plage à proximité. Les propriétaires des lieux proposent également quelques chambres à la location.

Se restaurer**■ RESTORAN & BEACH BAR PARADISO**

Uvala Maslina ☎ +382 67 854 444

www.paradisomontenegro.com

paradisomontenegro@gmail.com

Ouvert tous les jours de midi à minuit. Bar ouvert à partir de 8h. Plats autour de 10 €.

Une adresse incontournable si vous êtes sur la côte allant de Bar à Ulcinj. Enfin un endroit où l'on s'évade, la promesse de la bonne table en bord de mer est tenue, celle que vous cherchiez tant en venant au Monténégro. Le restaurant situé à l'étage offre une belle vue panoramique. La salle est très agréable. L'ambiance et le style sont plutôt *lounge*, mais restent sans prétention, on s'y sent bien. La cuisine méditerranéenne est à base de produits locaux et bio. On vient tout simplement y manger la pêche du jour. Vous y trouverez également des plats pour les végétariens. Au rez-de-chaussée, c'est le bar de plage. On apprécie d'y boire un coup ou d'y passer la journée en saison. La plage est entièrement aménagée. Gros plus pour les familles : une immense aire de jeux pour les enfants et quelqu'un pour veiller sur eux.

ULCINJ (УЛЦИЊ) ★★★★★

Ville la plus méridionale du Monténégro, située à proximité de la frontière albanaise, Ulcinj possède le charme bigarré propre aux stations balnéaires de Méditerranée orientale. Dans un site naturel séduisant, les minarets blancs disputent l'espace urbain aux murs d'enceinte de l'époque médiévale et aux marchés typiques des Balkans. Monténégro depuis 1881 seulement et très majoritairement peuplée d'habitants de confession musulmane, elle connaît une animation constante, rythmée par l'appel à la prière des mosquées. La légende raconte que l'écrivain espagnol Cervantès y passa 5 ans en tant qu'esclave et qu'il fut vendu sur la place qui porte toujours le nom « Place des Esclaves » (Trg robova). En réalité, les biographes officiels de Cervantès ne mentionnent nulle part ni Ulcinj ni l'Adriatique. Pourtant les locaux insistent en citant le nom même de la Dulcinée qui a été inspiré justement de celui d'Ulcinj (Dolcinium)... Mais sa grande particularité touristique, outre la vieille ville,

tient avant tout à l'existence, à côté de la « Petite Plage » du centre-ville, d'une des plus longues plages de la mer Méditerranée. S'étendant sur 12 km, cette plage baptisée Velika Plaža (la « Grande Plage ») s'étire jusqu'à la réserve naturelle d'Ada Bojana, une autre curiosité aujourd'hui transformée en centre de vacances naturiste.

► **Histoire.** Ulcinj est un ancien port de pêche fondé par les Grecs au V^e siècle av. J.-C. Plusieurs vestiges témoignent également d'une présence illyrienne dans et autour de la vieille ville. Lorsque la ville est conquise par les Romains au II^e siècle av. J.-C., elle prend le nom d'Olcinium. Lors de la division de l'Empire romain, Ulcinj entre sous la « juridiction » de la province byzantine de Prevalis, sa population est alors chrétienne. En 1242, des hordes de Mongols arrivent jusqu'aux murs de la vieille ville. Ils se retirent finalement après un court siège mais rasant, sur leur passage, la ville épiscopale de Svač située à une vingtaine de kilomètres de

là. Au Moyen Age, Ulcinj devient un important centre commercial. Débouché en Méditerranée de l'Etat serbe de Raška (XIV^e siècle), la ville est cependant conquise par les Vénitiens en 1405. Elle restera sous leur contrôle jusqu'en 1571. A partir de cette date et pendant 300 ans, les Turcs occupent la ville. Réputée comme étant un repaire de pirates, elle abrite à la fin du XVII^e siècle plus de 400 corsaires maltais et nord-africains. Libérée des Turcs en 1878, la ville fut annexée par le Monténégro en 1881.

Transports

Comment y accéder et en partir

► **Accès.** En voiture de Podgorica, compter 1h30 *via* la route E65/E80 et 30 minutes de Bar *via* la route E851. En bus, compter 2 heures de Podgorica et 40 minutes de Bar.

Se déplacer

Le stationnement est gratuit mais très difficile dans le vieux centre, surtout le soir. Les taxis sont principalement situés devant la gare routière et à côté du marché couvert de fruits et légumes. Prix difficilement négociables.

Pratique

Tourisme - Culture

Les agences de voyages sont très nombreuses et ouvertes jusqu'à 20h, elles se trouvent sur le boulevard central Kastrioti. Comme partout, elles proposent toutes des excursions similaires et des logements chez l'habitant à des prix soi-disant imbattables.

Réceptifs

■ IN MONTENEGRO

Totosi bb ☎ +382 30 413 036

www.in-booking.com

info@in-booking.com

Situé avant d'arriver dans la ville sur la route principale à droite.

Créée en 2012, c'est une nouvelle agence réceptive où l'on se plie en quatre pour vous trouver un hébergement chez l'habitant ou en hôtel, pour vous trouver une voiture, une excursion dans la région, une activité sur mesure, un billet de bus ou de train... bref pour bien s'informer et mieux comparer il faut d'abord s'arrêter ici en premier.

■ REAL ESTATE & CO

Hafiz Ali Ulqinaku ☎ +382 30 421 609

www.realestate-travel.com

realestate@t-com.me

C'est la grande agence d'Ulcinj, qui propose à peu près tout ce qu'il faut pour réussir son séjour, excursions, location de voitures, location de vélos, hébergement chez l'habitant, des titres de transports... ici on peut même acheter une résidence secondaire.

Moyens de communication

Même ici, Internet est partout. Gratuit et sans mot de passe la plupart du temps, on y accède sans fil dans les hôtels, les restaurants, les cafés...

■ POSTE (POŠTA – ПОШТА)

Hafiz Ali Ulqinaku

☎ +382 30 412 256

www.postacg.me

info@postacg.me

Ouverte du lundi au samedi de 7h à 20h.

Autre bureau de poste situé à côté de l'hôpital, boulevard Skenderbeu.

Orientation

La vieille ville est tout entière concentrée autour de la petite plage. On y accède par la rue Hafiz Ali Ulqinaku, elle-même descendant du long boulevard Kastrioti, à partir du rond-point nord.

Se loger

Outre les établissements décrits ci-dessous, la ville et ses environs offrent de nombreuses possibilités d'hébergement chez l'habitant. Encore une fois, le prix que vous paierez pour une nuit sera fonction de vos talents de négociateur. Toutefois comptez 15 € minimum par nuit et par personne en saison.

Bien et pas cher

■ ALBATROS

Steva Đakonovića Čiče

☎ +382 30 423 263

www.albatros-hotels.com

hoteli-albatros@t-com.me

Chambre simple à partir de 30 €, double à partir de 45 €. Petit déjeuner inclus. WiFi. Parking. Installé dans un vaste immeuble datant vraisemblablement des années 1980, cet hôtel présente l'avantage d'être situé dans un site verdoyant et paisible, face à la mer et au milieu d'une forêt de pins. Les chambres y sont spacieuses et toutes dotées de balcon avec vue sur la mer. Récemment racheté par une société russe, l'établissement a en partie été rénové. Certaines chambres ont toutefois conservé leur mobilier original et leur prix est moins élevé que dans celles qui ont été restaurées. Signalons enfin la présence d'un parking, d'une salle de billard et d'une piscine couverte.

■ AUTOKAMP TOMI

Velika plaža ☎ +382 30 455 022

www.autokamptomi.com

tomi@autokamptomi.com

*Ouvert d'avril à octobre. Camping : 15 € par nuit, chambre à partir de 10 € par personne.**Un camping charmant, jusqu'à 100 places, à l'ombre et à 300 m de la plage, avec, chose rare, des blocs sanitaires corrects. Son propriétaire est charmant et propose également des chambres. Possibilité de se nourrir au restaurant.***■ HOTEL BELLEVUE**

Velika plaža

☎ +382 30 412 610

www.ulcinjska-rivijera.com

ulrivijera@t-com.me

*Ouvert de mi-juin à mi-septembre. De 24 à 32 € par personne. Demi-pension incluse. WiFi.**Construit tout en béton sous l'ère communiste mais rénové en 2012, Bellevue offre des chambres spacieuses, propres et avec un balcon, comme tout le reste. Cependant, ici c'est idéal pour les familles nombreuses car les prix sont en conséquence. La plage est à une dizaine de mètres.***■ PANSION ASKA**

Velika plaža

☎ +382 33 455 303

*Appartement pour deux personnes à 30 € la nuitée. Petit déjeuner inclus. WiFi. Parking.**Voilà une bonne adresse familiale à proximité de la plage Velika. Cette grande villa de 2 étages propose 15 appartements traditionnels depuis 1981. A/C, balcon privé, TV câble, frigo, téléphone. Restaurant avec parfois des soirées « grillades » amusantes. Parking privé.***■ VILLAGE TOURISTIQUE VELIKA PLAŽA**

Velika plaža

☎ +382 30 413 131

www.velikaplaža.com

http://velikaplaža@t-com.me

*Ouvert de fin mai à septembre. Chambre de 24 à 30 € par personne, appartement de 27 à 40 € par personne. Demi-pension incluse. WiFi. Parking.**Le long de la route menant à Ada Bojana, au milieu d'une forêt de pins et à 250 m de la « Grande Plage ». Vaste complexe touristique comprenant des chambres d'hôtel, des bungalows et des appartements familiaux. Ensemble propre et bien entretenu.***Confort ou charme****■ DOLCINO**

Hafiz Ali Ulqinaku ☎ +382 30 422 288

www.hoteldolcino.com

dolcino@t-com.me

*Chambre simple de 40 à 45 €, double de 50 à 60 €, triple de 60 à 70 €, suite de 70 à 80 €.**Petit déjeuner inclus. WiFi.**Ouvert en 2006, à 10 minutes à pied de la plage, cet hôtel central et moderne propose des chambres confortables, décorées de façon sobre. La plupart d'entre elles sont dotées d'un balcon donnant sur la rue. Les 101, 102 et 103 sont plus spacieuses que les autres. Possibilité de demi-pension et de pension complète.***■ HOTEL OTRANT**

Velika plaža ☎ +382 33 401 360

www.hotelotrant.me

info@hotelotrant.me

*Chambre double à partir de 90 €. Demi-pension incluse. WiFi. Parking.**Racheté par une société russe, ce complexe hôtel semi-moderne a été totalement rénové à la fin des années 2000. Son gros point fort est qu'il est directement situé sur la plage, face à la mer. Grande piscine extérieure. Avec ses lits à baldaquin en bois directement sur le sable, de belles journées de plage vous attendent !***■ MEDITERAN**

Mujo Ulcinaku ☎ +382 30 403124

www.hotel-mediteran.com

sales@hotel-mediteran.com

*Chambre double à partir de 46 €. Petit déjeuner inclus. WiFi. Parking.**Ouvert toute l'année avec une centaine de chambres doubles avec climatisation, minibar, salle de conférence avec équipement moderne,*

Ulcinj, la ville aux 400 Corsaires

Réputée comme étant un repaire de pirates, Ulcinj abrite à la fin du XVII^e siècle plus de 400 pirates maltais et nord-africains. Les récits et légendes la décrivent comme un havre pour les navires qui venaient accoster dans la baie de la Petite Plage avec leur butin pris aux Vénitiens, aux Autrichiens, aux Grecs et même parfois aux Turcs. La traite des esclaves en direction de Tripoli (Libye) y a laissé de nombreuses traces : les maisons d'esclaves y prospéraient. On raconte même qu'après la bataille de Lépante (1571), l'écrivain espagnol Cervantès, capturé par les corsaires, fut emprisonné dans l'une d'elles.



Hotel Palata Venezia

*Les vacances sont un moment dont
vous vous souviendrez toujours*

Réservations au
+382 67 600 405
realestate@t-com.me
www.hotelpalatavenezia.com

garde d'enfants, laverie, restaurant... toutes avec une belle vue sur la mer. Pour un hôtel sans charme particulier mais correct et bien placé sur la corniche qui domine la Mala Plaža. Piscine. Idéal pour les familles.

Luxe

■ HOTEL LLOLLA

Kodre ☎ +382 69 031 506
www.arlindtours.net – llolla@t-com.me
Chambre double à partir de 60 €. Petit déjeuner inclus. WiFi. Parking.
Piscine pour enfants et pour adultes, bar-restaurant, studios et appartements équipés, climatisation... Ouvert en 2014, tout est encore neuf !

■ HOTEL PALATA VENEZIA

Old town nn, ☎ +382 67 600 405
www.hotelpalatavenezia.com
realestate@t-com.me
24 chambres doubles ou Twins à partir de 70 €, 1 appartement avec 1 chambre à partir de 90 €, 6 appartements avec 2 chambres à partir de 150 €. Petit déjeuner inclus. WiFi.
Ancienne forteresse vieille de 2000 ans, l'hôtel Palata Venezia semble dominer la ville offrant une vue imprenable depuis la terrasse du restaurant et de la piscine. Arrivé sur le parking public, une voiturette électrique vient vous récupérer, vous traversez ensuite un dédale de ruelles avant d'arriver au cœur de cette bâtisse, toute de pierres et de poutres édifiée, qui semble être le théâtre d'une dramaturgie. Si l'architecture nous rappelle la longue et riche histoire de l'époque vénitienne, en témoigne le buste de Cervantes, les chambres et les appartements sont dotés de tout le confort moderne et dispose de balcons avec vue. Depuis l'hôtel, il est facile d'accéder au port, au centre

historique ou encore aux plages environnantes en quelques minutes de marche à peine. Il est également possible de privatiser l'endroit pour des événements importants, comme des séminaires ou mariages.

Se restaurer

Bien et pas cher

■ AMFORA

Rana ☎ +382 69 492 301
www.amfora-ulcinj.wixsite.com/amfora
Ouvert en semaine de 7h à minuit, le week-end jusqu'à 23h. Compter 10 €.
Un petit restaurant ouvert toute l'année depuis 1982 tout ce qu'il y a de plus simple, situé à deux pas de la plage du centre-ville, au bout de la rue Steva Jankovica. Carte essentiellement composée de poissons mais qui propose aussi des grillades et des petits-déjeuners. Petit coin terrasse, accueil avenant et carte traduite en français.

Bonnes tables

■ PONTEE

Đerd Kastrioti Skenderbeg
☎ +382 30 411 545
À l'angle du carrefour à l'entrée de la ville.
Ouvert tous les jours de 7h à minuit. Compter 12 €.
Dans ce café-restaurant d'apparence moderne en face de la mairie se réunissent les cadres, les intellos, les hommes d'affaires de la ville. On y sert un peu de tout : des pizzas, des soupes, des pâtisseries... L'autre restaurant Ponte, le premier, se trouve à Ada Bojana et jouit de la même réputation mais en plus décontracté et seulement en été.

■ ARAGOSTA 1

Hafiz Ali Ulqinaku

☎ +382 67 812 600

senadcungu@hotmail.com

Sur la place face à la petite plage de la ville.

*Ouvert tous les jours en été du matin au soir.**Plats autour de 10 €.*

C'est le premier restaurant en arrivant sur la plage, on le reconnaît facilement à ses couleurs blanches et turquoises. On a bien aimé la salade aux poulpes, salade grecque, spaghetti aux fruits de mer, bifteck aux champignons sur le grill. Terrasse sympathique sur le front de mer où l'on peut aussi se faire servir une omelette au fromage et jambon de pays pour son petit-déjeuner. Vue sur la vieille ville et la vieille mosquée entièrement rénovée. Ouvert toute la journée, on peut aussi venir profiter de la terrasse pour boire cafés et cocktails.

■ ARAGOSTA 2

☎ +382 67 812 600

senadcungu@hotmail.com

En contrebas de l'hôtel Albatros.

Ouvert tous les jours de juin à octobre midi et soir. Compter 15 €.

Situé au bord de la mer depuis 2007 et bâti sur plusieurs niveaux, c'est une bonne adresse pour goûter aux spécialités de poisson. Bien à l'ombre des pins, on a un cadre agréable le jour, voire romantique le soir, bercé par le son des violons. C'est la fierté du patron qui a plusieurs établissements en ville (dont l'Aragosta 1 bien sûr). C'est lui qui occupe la cuisine et régale ses clients de *ceviches* et *carpaccios* de poissons composés avec la pêche du jour.

■ RESTAURANT & STEAKHOUSE MANHATTAN

Hafiz Ali Ulqinaku

☎ +382 69 032 400

Tout près de la plage, côté vieille ville.

Ouvert tous les jours de 11h à minuit. Compter 12 €.

Situé au premier étage avec vue plongeante sur la rue, on y accède en montant un petit escalier étroit depuis la rue Pristan presque sur la plage même. Ici, les plats sont cuits devant vos yeux dans un four traditionnel en brique avec un feu au bois d'olivier pour donner aux aliments un arôme particulier. Les pizzas sont donc bien meilleures qu'ailleurs et les poissons aussi, il va sans dire. Attention, peu de tables, une réservation est quasi obligatoire en plein été, surtout si vous êtes nombreux.

Sortir**■ PIRATE WINE BAR & RESTAURANT**

Stari Grad ☎ +382 69 032 804

Ouvert tous les jours de mi-avril à mi-décembre de midi à 2h.

Bar à vin et restaurant en plein cœur de la vieille ville. La vue de la terrasse est magique, surtout au coucher de soleil.

À voir – À faire

Les centres d'intérêt de la ville ne sont guère éloignés les uns des autres mais il est assez difficile de trouver des places de parking à proximité de la plage : le plus simple consiste donc à laisser son véhicule à proximité du boulevard Skenderbeg puis d'explorer la ville à pied. L'accès à la vieille ville se fait par deux entrées principales, l'une située à côté du port (et au bout de la plage du centre-ville), l'autre située du côté opposé, à côté de l'église orthodoxe Saint-Nicolas.

Installée sur un promontoire rocheux au nord-ouest de la ville moderne, la vieille ville constitue l'attrait principal d'Ulcinj. Bien que de dimensions beaucoup plus modestes que celle de Budva ou de Kotor et en grande partie reconstruite à la suite du tremblement de terre de 1979, celle-ci mérite l'intérêt des visiteurs. Ses ruelles pavées (mais glissantes), ses maisons à l'allure austère mais aussi ses passages voûtés lui confèrent un charme certain, en particulier à la nuit tombée. Immédiatement à gauche de l'entrée principale (celle située près de l'église Saint-Nicolas) se dresse l'église Sainte-Marie. Bâtie en 1510, elle a été convertie en mosquée en 1639, lors de l'occupation ottomane. Celle-ci abrite désormais un musée. Toujours à côté de l'entrée nord se trouve une fontaine d'origine turque ; érigée en 1749, elle est le symbole de la longue présence ottomane dans la région. La ruelle qui longe la mer, à droite de la fontaine, mène à une construction qui était autrefois la porte d'accès à la vieille ville par la mer. À côté des escaliers menant à cette construction subsiste un petit entrepôt érigé par les Turcs au XVIII^e siècle afin d'y abriter leurs réserves de poudre à canon. Dans la partie inférieure de la ville, on peut enfin apercevoir les fondations de l'église Sainte-Marie (Kisha e Shenmerise), plus tard rebaptisée église Saint-Marc (Shen Markut) : située en face de l'hôtel « Dvori Balšića », elle a probablement été érigée au cours du XII^e siècle.

REPÉREZ LES MEILLEURES VISITES

★ INTÉRESSANT ★★ REMARQUABLE ★★★ IMMANQUABLE ★★★★★ INOUBLIABLE

Velika Plaža, un havre de paix aux abords de la ville

La Grande Plage (Velika Plaža) est une plage de sable fin et gris. Velika Plaža est l'une des plus célèbres du Monténégro car c'est une des rares plages de sable, qui plus est assez préservée encore du tourisme de masse. Longue de 12,5 km, elle s'étend du canal de Milena à la rivière Bojana. En partie bordée d'une forêt de pins, elle est réputée pour la richesse de ses minéraux dont les vertus bienfaitrices sur le corps humain ont été reconnues dès le début du XX^e siècle. Plusieurs restaurants en bois s'y trouvent mais suffisamment espacés (12 km, c'est long...) pour que la plage garde son aspect sauvage.

■ ÉGLISE ORTHODOXE SAINT-NICOLAS (CRKVA SVETOG NIKOLE – ЦРКВА СВЕТОГ НИКОЛЕ) ★

Située au pied de la vieille ville, au milieu d'un jardin d'oliviers, cette église a été bâtie en 1890 sur l'emplacement d'un monastère du XV^e siècle transformé en mosquée sous l'occupation ottomane. Le nouvel édifice, surmonté d'un beffroi, a été consacré aux Monténégrins tombés pendant la guerre russo-turque de 1878. Une autre église du centre-ville, elle aussi dédiée à saint Nicolas, mérite une visite. Située près de la route nationale Bar-Ulcinj, elle constitue un témoignage intéressant du passé ottoman de la ville. Les Turcs interdisant la construction d'édifices dont la hauteur dépassait celle des minarets des mosquées, cette église a été bâtie sur un niveau légèrement inférieur à celui du sol.

■ MOSQUÉE PASHA (PAŠINA DŽAMIJA – ПАШИНА ДЖАМИЈА) ★★

Située près de la « Petite Plage » du centre-ville, cette mosquée érigée en 1719 par Klič Alija de Constantinople est la plus ancienne de la ville. De taille et d'architecture modestes, elle se distingue des autres mosquées du pays par la présence, à ses côtés, d'un petit hammam, le seul du pays.

■ MUSÉE DE LA VIEILLE VILLE (ZAVIČAJNI MUZEJ – ЗАВИЧАЈНИ МУЗЕЈ) ★★

Stari Grad

☎ +382 30 421 419

Ouvert tous les jours de mai à octobre de 9h à 20h, le reste de l'année de 8h à 15h. Entrée : 2 €. Ce musée est en fait un petit complexe historique constitué de plusieurs édifices situés dans l'enceinte même de la vieille ville. Immédiatement après avoir pénétré dans l'enceinte du musée, on peut apercevoir, sur la gauche, quelques voûtes protégées par des grilles. Ces dernières ont pendant longtemps servi de cellules de prison. La légende raconte que l'écrivain espagnol

Cervantès (1547-1616) y aurait séjourné après avoir été blessé à la bataille de Lépante. La grande tour, située à côté de l'église-mosquée est connue sous le nom de tour des Balšića, datant de la fin du XIV^e siècle et donc de la dynastie des Balšića. La petite place, en face de l'église et de cette tour, est connue sous le nom de place des Esclaves. C'est en effet ici que se tenait le principal marché aux esclaves noirs de la ville développé avec la ville de Tripoli (Libye). Toujours dans l'enceinte de la citadelle, on peut apercevoir les vestiges de toutes premières fondations de la citadelle (constructions cyclopéennes). Pour les voir, passer sous le passage voûté au bout et à gauche de la place à partir de la porte d'entrée. Les ruines sont visibles après quelques marches d'escaliers, sur la gauche, derrière un petit mur (sur lequel il faut monter pour avoir une meilleure vision de l'ensemble). L'église Sainte-Marie, au milieu de la place des Esclaves, abrite une petite collection d'objets anciens parmi lesquels deux haches datant de l'âge du bronze, ainsi que des sculptures en pierre d'origine turque et ionique (ordre d'architecture grec apparu vers 560 av. J.C.).

Sports – Détente – Loisirs

Sur la plage de sable naturiste à Ada Bojana on pourra faire des promenades en cheval sur 3 km (10 € pour 1h) ou en calèche sur 1,5 km depuis le pont jusqu'à Barbana (10 € pour une demi-heure).

■ CENTRE DE PLONGÉE D'OLCINIUM

Mala plaza

☎ +382 67 319 100

www.uldiving.com

uldiving@gmail.com

A partir de 20 € par personne.

Fondé en 2004, ce petit club de plongée est installé près de la plage du centre-ville et au pied de la vieille ville. Excursions et baptêmes de plongée.

■ DRAGON PROJECT

Ada Bojana

☎ +382 63 620 911

www.dragonproject.me

dragonpromail@yahoo.com

De 40 à 150 € selon le sport.

Centre de parachutisme, planche à voile et de kitesurf ouvert de mai à octobre et situé sur l'îlot d'Ada Bojana (les locaux pour la pratique du kitesurf sont installés sur la Grande Plage, à environ 700 m de l'endroit où la rivière se jette dans la mer, côté droit).

Shopping**■ MARCHÉ****(TRŽIŠTE – ТРЖИШТЕ)**

Sur la route principale en arrivant.

Ouvert le mardi et vendredi de 7h à 14h.

Ce marché couvert est l'un des plus pittoresques du pays et mérite à ce titre un petit détour. On y trouve de tout et à profusion : lait, fromage, œufs, fruits et légumes, olives, huile d'olive et même du tabac en provenance d'Ostros, près du lac de Skadar.

DANS LES ENVIRONS**ÎLE D'ADA (АДА)**

La rivière Bojana marque la frontière avec l'Albanie. En 1858, le naufrage du Merito dans le delta a contribué à la formation d'une île de sable autour de l'épave. Reliée à la terre par un pont, cette île de forme triangulaire abrite depuis une trentaine d'années un complexe de vacances naturiste et seuls les clients de ce centre peuvent désormais y accéder (hormis en hiver, lorsque le complexe hôtelier est fermé). A l'ouest de l'île, la rivière Bojana arrose un site pittoresque bordé de cabanes en bois sur pilotis où les pêcheurs proposent leurs prises du jour. Tous les restaurants, situés les uns à côté des autres et au pied du pont menant à l'île, sont dotés d'agréables terrasses avec vue sur la rivière et l'île.

■ CAMP NATURISTE ADA BOJANA

Ada Bojana

☎ +382 30 411 351

www.ulcinjska-rivijera.com

ulrivijera@t-com.me

Ouvert de mi-juin à mi-septembre. De 27 à 77 € par personne. Demi-pension incluse. En camping : adulte de 3,70 à 4,60 €, tente de 3,70 à 4,60 €, voiture de 2,30 à 2,90 €, camping-car de 4,50 à 6,30 €.

Ouvert il y a une trentaine d'années, ce centre de vacances naturiste est installé sur l'île d'Ada Bojana. Il offre plusieurs types d'hébergement : un camping (peu ombragé), des bungalows et des appartements situés dans de petits immeubles d'un étage. L'ensemble est très défraîchi mais bien tenu et propre. Une jolie plage de sable fin borde la partie sud de l'île. Le complexe comprend une épicerie, plusieurs restaurants, des terrains de tennis, une salle de billard et une école de voile. Précision importante : l'accès au site est réservé aux naturistes uniquement.

VALDANOS (ВАЛДАНОС)★

Située à 6 km à l'ouest d'Ulcinj, cette baie recouverte de milliers d'oliviers et accessible par une petite route goudronnée abrite une belle plage de galets et protégée des vents. Cette baie en forme de fer à cheval a été un lieu de mouillage des pirates qui opéraient sur la côte Adriatique. Pacha Mahmoud Bushati parti de Shkodra les y prit au piège en 1675 et y brûla leurs bateaux.

LAC DE ŠAŠKO (ШАШКО ЈЕЗЕРО)★

Situé à une vingtaine de kilomètres au nord-est d'Ulcinj, ce petit lac relié à la rivière Bojana par un étroit canal et environné de marais peuplés de milliers d'oiseaux est un véritable paradis pour les ornithologues. Au nord du lac, on peut apercevoir les ruines d'une construction médiévale, il s'agit du seul édifice encore debout de la vieille ville de Svač. Fortifié par les Illyriens, le site a ensuite constitué l'une des étapes de la route romaine reliant Ulcinj à Shkodra en Albanie. Mentionné comme ville épiscopale du royaume de la Zeta en 1067, il fut rasé par les Mongols en 1242. Reconstituée puis à nouveau détruite à la fin du XVI^e siècle par les Turcs, cette ancienne cité est depuis le XVII^e siècle à l'état de ruines. Selon des documents d'époque, Svač fut autrefois une ville magnifique « comptant autant d'églises que de jours de l'année ». Aujourd'hui, on peut encore apercevoir les fondations de huit églises. Les quelques fouilles archéologiques effectuées sur ce site ont permis de révéler la présence de fresques et d'ornements architecturaux sur la plupart de ces édifices religieux. Pour rejoindre ce site depuis Ulcinj, prendre d'abord la route en direction du village de Vladimir puis, après 18 km, emprunter une petite route partant en direction de l'est sur 5 km.

NORD-OUEST



Paysage du Parc national du Durmitor.

© DELLA LINER - SHUTTERSTOCK.COM

NORD-OUEST

Des canyons et des rivières sauvages, un parc national classé au Patrimoine mondial de l'Unesco, des hauts pâturages, d'innombrables cascades et lacs glaciaires : voilà ce que le nord-ouest du Monténégro nous offre. S'explorant plus qu'elle ne se visite, en raison de son relief escarpé, cette partie du pays ne peut qu'enchanter les amoureux authentiques des grands espaces. Bordé d'un côté par la Serbie et de l'autre par la Bosnie-Herzégovine, le nord-ouest du Monténégro est constitué de plusieurs massifs montagneux coupés de gorges laissant peu de place à l'établissement de villes hormis dans sa partie septentrionale. Le parc national, qui s'étend au cœur de la région, en constitue son attrait majeur. Sous l'influence d'un climat subalpin, cette région connaît des hivers froids et enneigés et des étés de courte durée et frais.

MONASTÈRE D'OSTROG (МАНАСТИР ОСТРОГ)



Situé dans la vallée de Bjelopavlici, ce monastère orthodoxe est le plus vénéré du pays. Chaque année, des milliers de fidèles monténégrins, serbes ou bosniaques viennent y prier et y brûler des cierges ; ce lieu de pèlerinage est si réputé que des croyants de toute religion s'y rendent pour prier ou recevoir la bénédiction. Pour s'y rendre depuis Podgorica, il faut d'abord prendre la direction de Nikšić et, après 36 kilomètres on l'aperçoit sur le côté droit de la vallée, prendre alors une route secondaire très étroite, indiquée qui vous mènera,

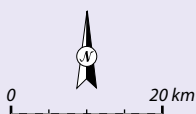
après de multiples virages, à un premier parking situé en face de l'église de la Sainte-Trinité (1824). S'il est possible de poursuivre en voiture jusqu'au monastère, il est préférable de garer son véhicule dans ce premier parking puis de continuer à pied en empruntant le chemin de pèlerinage. Cette ascension, qui nécessite une bonne demi-heure de marche, permet de s'immerger pleinement dans l'atmosphère de recueillement propre au lieu. Malgré la construction malheureuse d'un nouveau parking à côté du monastère, ce chemin est encore très fréquenté par les fidèles qui ne sont pas rares à le graver pieds nus. L'apparition du monastère blanc accroché au milieu d'une falaise rocheuse, à même la paroi verticale, est spectaculaire.

Construit au XVII^e siècle (1656) par Vasilije Jovanović – le métropolite d'Herzégovine occidentale, futur Sveti Vasilije Ostroški (saint Basile d'Ostrog), qui y vécut jusqu'à sa mort en 1671 –, le monastère a été ravagé par un incendie puis restauré dans les années 1920.

Il est formé de deux chapelles troglodytes, celle de Sv. Krst (Sainte-Croix) et celle de Vavedenje. Les reliques des ossements du saint peuvent être vues dans l'une de ces chapelles surveillée par un moine en robe noire. Reliées entre elles par un réseau d'escaliers et de passages étroits, ces chapelles sont décorées de peintures murales qui ont été réalisées à la fin du XVII^e siècle par Radul, un célèbre peintre serbe de cette époque. La résidence des moines, grand bâtiment jouxtant le monastère, a été ajoutée dans les années 1980. Des miracles et des pouvoirs de guérisseur sont attribués à saint Basile, aussi trouvera-t-on dans les fissures des pièces de monnaie ou des morceaux de papier invoquant son aide.

Les immanquables du Nord-Ouest

- **Visiter** le monastère orthodoxe d'Ostrog, le lieu de pèlerinage favori des Monténégrins et des Serbes.
- **Arpenter** les montagnes du Durmitor, découpées d'à-pics vertigineux et atteindre le « toit du Monténégro », le mont Bobotov Kuk.
- **Descendre** la rivière Tara en rafting et découvrir le canyon de la Komarnica (Nevidio), le dernier canyon conquis en Europe.
- **Se promener** sur le plus long *corzo* (promenade en rue piétonne) du Monténégro à Nikšić.
- **Se relaxer** pendant l'été sur les rivages du lac Noir, à Žabljak.
- **Découvrir** les paysages pittoresques dans les environs de Plužine en faisant de la randonnée, de l'alpinisme ou du VTT.

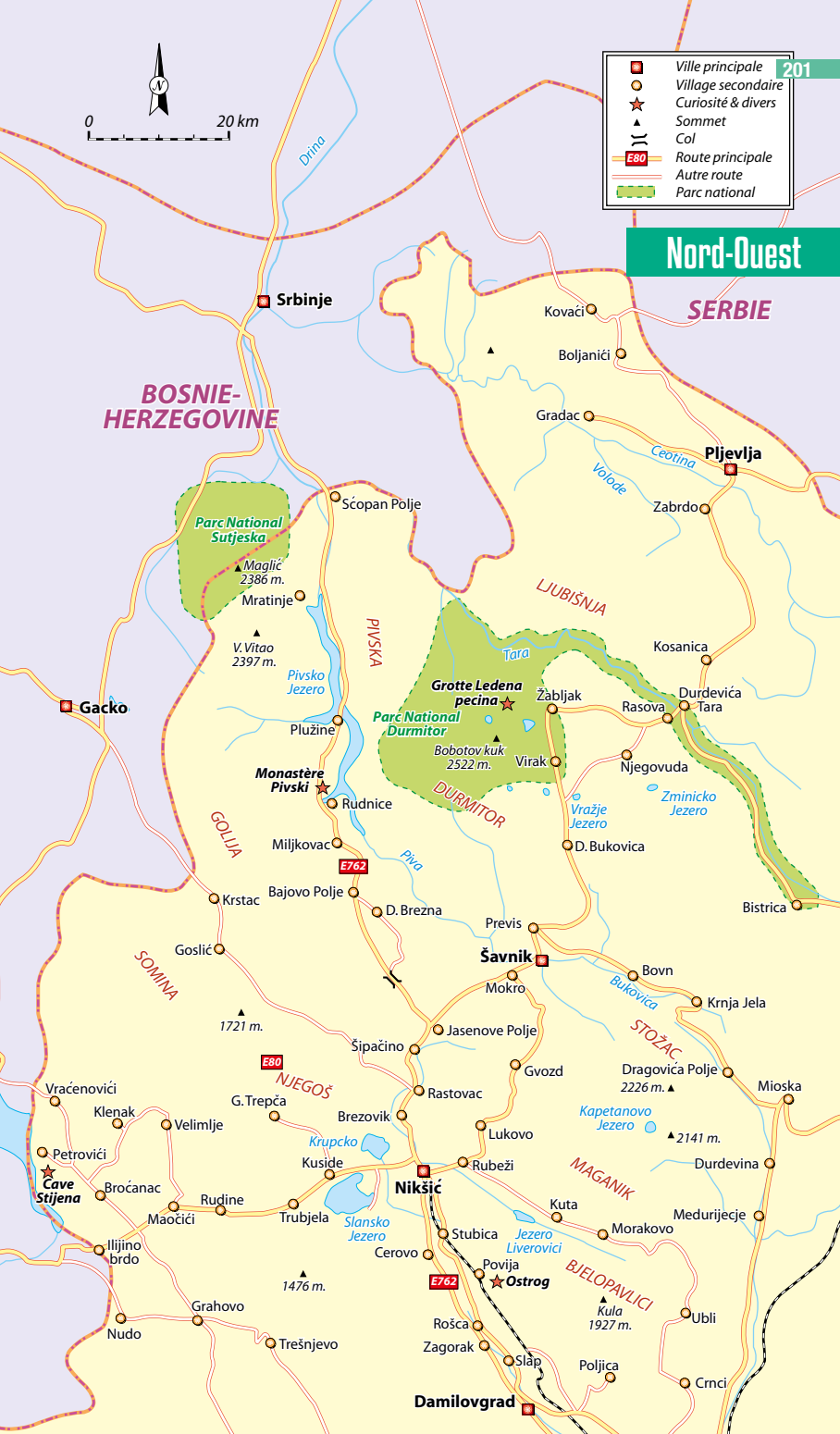


	Ville principale
	Village secondaire
	Curiosité & divers
	Sommet
	Col
	Route principale
	Autre route
	Parc national

Nord-Ouest

SERBIE

BOSNIE-HERZEGOVINE



Aussi vous serez subjugué à la fois par la beauté des lieux et par la ferveur qui anime les pèlerins, parfois très jeunes, de toutes conditions ou origines confessionnelles. Même si vous n'êtes pas croyant, laissez-vous guider par les moines bienveillants qui vous indiqueront le chemin jusqu'à la caverne troglodytique où, après le baise-main fait au moine, vous serez submergé d'émotion à la vision de saint Basile d'Ostrog gisant au fond de la grotte.

Transports

Pour s'y rendre depuis Podgorica, il faut d'abord prendre la direction de Nikšić et, après 36 kilomètres on l'aperçoit sur le côté droit de la vallée, prendre alors une route secondaire très étroite, indiquée (des travaux en cours) qui vous mènera, après de multiples virages, à un premier parking situé en face de l'église de la Sainte-Trinité (1824).

S'il est possible de poursuivre en voiture jusqu'au monastère, il est préférable de garer son véhicule dans ce premier parking puis de continuer à pied en empruntant le chemin de pèlerinage. Cette ascension, qui nécessite une bonne demi-heure de marche, permet de s'immerger pleinement dans l'atmosphère de recueillement propre au lieu. Malgré la construction malheureuse d'un nouveau parking à côté du monastère, ce chemin est encore très fréquenté par les fidèles qui ne sont pas rares à le gravir pieds nus.

Pratique

Le monastère est ouvert de 6h à 19h. Trois dortoirs, situés au premier étage du grand bâtiment jouxtant le monastère, sont mis à la disposition des pèlerins et visiteurs souhaitant passer la nuit au monastère. Avec une capacité totale de 135 lits (superposés par trois), on peut donc y dormir et même se préparer un repas dans une petite cuisine, le tout gratuitement bien entendu.

On vous distribue des couvertures et les dortoirs sont ouverts de 6h à 22h. L'hébergement est ouvert à tous, orthodoxes ou non, mais l'affluence est telle en été qu'une place n'est jamais garantie. Des sanitaires ont également été aménagés en contrebas de l'édifice, dans le premier virage (et après le parking). En outre, un bâtiment plus modeste, 2 km avant le monastère et près de l'église, dispose également de lits, avec toilettes attenantes.

Vu l'affluence presque continue, il vaut mieux éviter les belles journées estivales où après avoir gravi à pied la colline, vous devrez attendre jusqu'à deux heures sous un soleil de plomb ; privilégiez donc d'autres saisons, ou bien venez tôt dans la matinée.

Se loger

Comme dans tout monastère orthodoxe, vous pouvez loger dans une cellule attenante au monastère, sans obligation de rétribution. Au printemps et à l'été, nombre de pèlerins dorment devant le monastère à la belle étoile, dans un cadre apaisé et une atmosphère unique. Ainsi, même si vous n'êtes pas orthodoxe ou croyant, mais simplement désireux d'un moment de recueillement, n'hésitez pas à demander à un des nombreux popes (prêtres orthodoxes) présents autour du monastère pour trouver un gîte ecclésiastique.

■ KOLIBE

Bogetići

☎ +382 67 888 189

www.kolibe.me

office@kolibe.com

Situé sur la route de pèlerinage, à 8 km avant le monastère d'Ostrog sur votre gauche. Depuis la nationale Podgorica-Nikšić, tourner au panneau Ostrog, puis monter environ 1,5 km.

Nuitée à partir de 20 € par personne. Petit déjeuner inclus. WiFi. Parking.

Kolibe, voulant dire chalets en bois, propose des bungalows récents pour 4 et 5 personnes. D'une architecture montagnarde remarquable, tout en bois, ils sont bien agréables et équipés de A/C, mini-bar, TV satellite, Internet. Forfaits intéressants : hébergement en pension complète, transfert de l'aéroport, visite du monastère, activités (rafting sur Tara, circuit en vélo, canyoning à Nevidio, canoë safari sur la Zeta...). Kolibe c'est aussi le restaurant panoramique 4-étoiles construit à cet emplacement en 2010. En admirant la vue sur les paysages (avec le monastère au loin), on déguste les spécialités locales et nationales généreusement servies : *cicvara*, *kačamak*, agneau ou veau « ispod sača ». Belle carte des vins dont « Podostroski vranac » est un très bon vin local. Une des meilleures adresses du nord.

НИКŠIĆ (НИКШИЋ)



Pôle industriel, culturel et universitaire, Nikšić est également la deuxième plus grande ville du pays par sa superficie et son nombre d'habitants (58 215). Son apparence actuelle, sur un plan original en damier, date de la fin du XIX^e siècle lorsque le roi Nicolas I^{er} décida de faire table rase du passé et de restructurer la ville sur le modèle des villes européennes. Plutôt réussie, cette « nouvelle ville » constitue aujourd'hui le cœur de la cité. Situé à l'intersection de routes importantes reliant entre elles les parties montagneuses, littorales et centrales du pays, le site fut successivement


occupé par les Romains, les Barbares, les Goths, les Slaves puis les Turcs. Cette position stratégique constitue, encore aujourd'hui, un facteur de développement de la ville. Même si cette dernière a connu, depuis l'éclatement de la Yougoslavie, un certain déclin, il est à noter que de le secteur du tourisme s'y intéresse à nouveau, en mettant à profit la position de carrefour de Nikšić entre Thessalonique (Grèce), Tirana (Albanie), Podgorica, Foča (Bosnie-Herzégovine) et Sarajevo grâce à la route internationale E 762. Nikšić est enfin connue pour abriter la brasserie Nikšićka pivara, ouverte depuis plus d'un siècle déjà et qui produit la célèbre bière locale du même nom ; en 2019 a ouvert une nouvelle brasserie, Mammot, dans les caves de l'hôtel Onogošt.

► **Histoire.** La fondation de la ville remonte aux III^e et IV^e siècles lorsqu'une colonie romaine décide de s'établir dans la région et d'y ériger des fortifications. Alors connue sous le nom d'Anderva, cette cité romaine est détruite par les Barbares, suivis des Goths. Ces derniers y construisent une forteresse à la fin du V^e siècle afin de se protéger des Byzantins et la cité prend alors le nom d'Anagustum, d'après le nom de son chef militaire Anagast. Fréquemment disputée entre Byzantins et Slaves, la ville devient connue, au cours du XIV^e siècle, sous le nom d'Onogošt avant d'être finalement rebaptisée Nikšić par les Slaves. Lorsque les Turcs arrivent dans la ville, en 1465, ils décident d'y ériger une nouvelle forteresse sur les fondations de l'ancienne et la nomment Bedem. Libérée des Turcs en 1877, la ville connaît un nouvel essor grâce au roi Nicolas I^{er} qui demande à l'ingénieur Josip Slade de réaliser une nouvelle ville sur le modèle des villes européennes. La ville se développe alors à un rythme soutenu durant près de trente ans. L'économie est florissante et la construction d'écoles, d'une grande église orthodoxe (Sv. Vasilije), d'un palais royal, d'espaces verts, d'un pont enjambant la Zeta et d'une brasserie (1896), qui produit toujours la fameuse Nikšićka, donnent à la ville un nouveau visage.


Transports

Comment y accéder et en partir

Nikšić est situé à 50 km au nord de Podgorica. On peut y accéder soit depuis Podgorica par la nationale E 762, soit par le nord, depuis Žabljak et via Šavnik. Cette seconde route, longue de 70 km, est une nouvelle route impeccable (mais très sinueuse sur une dizaine de kilomètres de Šavnik vers Mokro). Tivat aéroport = 120 km. Distance de l'aéroport de Podgorica = 50 km.

KOLIBE ★ ★ ★ ★ ★ **BOGETIĆI**  **NIKŠIĆ MONTENEGRO**

Motel - Restaurant KOLIBA



BOGETIĆI - À 6 km du Monastère d'OSTROG

+382 67 888 189

kolibe@t-com.me

www.ostrog-koliba.me

■ GARE FERROVIAIRE (ŽELEZNIČKA STANICA – ЖЕЛЕЗНИЧКА СТАНИЦА)

Stojana Kovačevića ☎ +382 40 211 912
Compter environ 50 minutes et 3 € pour Podgorica.

En face de la gare routière, cette gare construite dans les années 1930 vous permet de vous rendre en 5 minutes à pied aux principaux monuments. Dernier départ pour Podgorica (1h de trajet) à 22h15.

■ GARE ROUTIÈRE (AUTOBUSKA STANICA – АУТОБУСКА СТАНИЦА)

Gojka Garčevića
☎ +382 40 213 018

Près de la gare ferroviaire. Départs pour Šavnik, Žabljak et Pljevlja à partir de 7h du matin. Nombreuses liaisons quotidiennes avec Podgorica.

Se déplacer

Les taxis sont nombreux et pas chers. Ils arrivent très vite sur simple appel avec zéro euro au compteur qui est branché lorsque vous montez dans la voiture. Précisez la nature du véhicule désiré.

► **Maxi Taxi** : ☎ +382 40 200 300

► **M Taxi** : ☎ +382 69 703 701

► **Nik Taxi** : ☎ 19733

Pratique

Tourisme - Culture

■ OFFICE DU TOURISME

Ivana Milutinovića 10

☎ +382 40 213 262

www.niksic.travel

toniksic@t-com.me

À 5 minutes à pied des deux gares.

Ouvert tous les jours en été de 9h à 19h ; en hiver

en semaine jusqu'à 17h, le samedi jusqu'à midi.

Ne perdez pas votre temps avec eux ; ils sont incompétents et semblent se cacher dans leurs bureaux. Remettez-vous-en plutôt au bon conseil et à la bienveillance joviale des habitants du centre-ville !

Réceptifs

■ ANITRA TRAVEL

Njegoševa 12

☎ +382 40 200 598

www.tara-grab.com

info@anitra.me

Compter 300 € pour une excursion rafting de 4 jours (incluant les repas).

Cette agence de voyages avec une longue expérience propose toutes sortes d'activités de plein air (rafting sur la rivière Tara, photo safari, kayaking, randonnée, alpinisme, hydrospeed, VTT). Notamment spécialisée dans le rafting, elle possède un très joli terrain de camping avec des bungalows en bois à côté de la rivière Tara d'où l'on peut partir en rafting (voir Camping Grab dans la rubrique « Pratique » à Šćepan Polje). Forfaits intéressants de 1, 2, 3 ou 4 jours. Anitra propose également la découverte du

canyon Nevidio (une journée) et des croisières sur le lac de Piva. Une très bonne adresse.

Argent

Il y a trois banques avec distributeur autour de la place principale juste à la sortie des deux gares. Tout près de la poste.

Santé - Urgences

■ **Ambulance** : 124

■ **Police** : 122

■ **Pharmacie** : Apoteka Remedia, Nikole Tesle. Ouverte tous les jours de 8h à 21h.

Se loger

Le centre propose plusieurs hôtels et locations d'appartements idéalement situés pour profiter pleinement de cette ville très vivante. L'offre hôtelière s'est rapidement étoffée ces dernières années, entre la rénovation de deux hôtels en centre-ville et l'ouverture de deux autres établissements aux abords touristiques de la ville, dans le parc situé derrière la cathédrale orthodoxe.

Bien et pas cher

■ APARTMANI DRAGOVIĆ

Serdara Šćepana bb

☎ +382 40 200 600

www.apartmanidragovicniksic.com

apartmanidragovicniksic@gmail.com

Appartement (de 3 à 4 couchages) à 25 € par personne. Petit déjeuner inclus. WiFi. Parking. Cinq appartements situés à cinq minutes à pied du centre-ville. Accueilli comme de vieux amis, on se sent immédiatement comme chez soi ! Les



Eglise Sv. Vasilije.

hébergements, d'une propreté remarquable et certains avec terrasse privée, sont équipés de frigo et de plaques électriques pour se préparer le café du matin (pas d'équipement en revanche pour cuisiner). L'équipe est à l'écoute et propose des informations touristiques sur la ville et la région. Une fois installé il est difficile de partir ! Coup de cœur pour Dragović.

■ HOTEL ONOGOŠT

Njegoševa 24

☎ +382 67 035 999

www.hotelonogost.com

receprijahotelonogost@gmail.com

Chambre simple à partir de 25 €, double à partir de 40 €. Petit déjeuner inclus. WiFi. Parking.

Un grand hôtel en plein centre-ville, situé au bout du *corzo* (promenade sur rue piétonne). Une partie a été récemment rénovée, l'autre est en cours de travaux. Les chambres sont simples et fonctionnelles ; demandez celles au-dessus de la réception, elles sont décorées de façon assez cosy.

L'intérêt de cet hôtel est de vivre immergé dans la bonne société de Nikšić. Il dispose d'un restaurant et d'un bar lounge qui sont assez cossus, avec une décoration aux tons chatoyants. Surtout la meilleure terrasse ombragée de la ville et désormais sa brasserie maison, le Mammot.

■ JUGOSLAVIJA

Danila Bojovića bb

☎ +382 40 213 655

www.sindcel.blogspot.com

sindcelnk@gmail.com

Chambre simple à 27 €, double à 45 €, triple à 70 €. Petit déjeuner inclus. WiFi.

Un petit hôtel modeste situé à un quart d'heure de marche des rues animées du centre-ville. Chambres standards et sans surprise avec douche, télévision, téléphone mais pas d'air conditionné. Également 2 restaurants, un garage pour les motos et les vélos...

■ MOTEL VUČJE

Vučje bb

☎ +382 67 637 049

www.vucje.me

vucje.niksic@gmail.com

À 20 km au nord-est de Nikšić sur la montagne de Krnovo.

Nuitée à partir de 15 € par personne. Petit déjeuner inclus. Possibilité de demi-pension et de pension complète. WiFi. Parking.

Un motel récent de 70 lits, confortable et propre, avec un restaurant de style montagnard très bien construit en bois et en pierres avec une grande cheminée au milieu. Pour 7 nuitées et plus, on vous offre l'équipement de ski. Les animaux de compagnie ne sont pas admis.

Confort ou charme

■ HOTEL TREBJESA

Trebjesa ☎ +382 77 200 060

www.hoteltrebjesa.me

info@hoteltrebjesa.me

Dans le parc du même nom, près des deux gares.

Chambre simple à 42 €. Chambre double à 55 € (standard), 60 € (de luxe) ou à 80 € (superior). Petit déjeuner inclus. WiFi. Très bon rapport qualité/prix.

Le seul hôtel de cette catégorie à Nikšić. Dans un parc arboré situé au sommet de la ville, vous aurez une vue sur toute la plaine environnante, avec verdure et fraîcheur assurés. Petit hôtel de 8 chambres uniquement, avec restaurant et toutes les commodités d'un 4 étoiles. Chambres très bien agencées, avec moquettes et décoration de luxe. Salles de bains spacieuses, à l'italienne (celles du premier étage disposent de bain bouillonnant). Restaurant à la vue imprenable sur toute la ville, qui attire les notables locaux, au service impeccable. À l'arrière, vaste terrasse, avec un large choix de bières internationales, à la décoration *seventies* relookée, et musique rock-folk yougoslave des années 1970-1980.

Se restaurer

Si Nikšić ne manque pas de restaurations rapides (*fast-foods*) où manger sur le pouce, on trouve en revanche assez peu de restaurants malgré son statut de deuxième plus grande ville du pays. Ceci parce que les Monténégrins vont peu au restaurant sauf pour fêter un événement important en famille ou entre amis. Outre le restaurant décrit ci-dessous, celui de l'hôtel Onogošt propose des plats simples mais copieux et à des prix modérés.

■ KONOBA PORTUN

Njegoševa ☎ +382 40 212 336

Ouvert tous les jours de 8h à 23h. Plats autour de 10 €.

Situé dans une petite cour calme en retrait de la rue Njegoševa, entre la place de la Liberté (Trg Slobode) et l'hôtel Onogošt, ce restaurant occupe une mignonne maison aux pierres apparentes. Joliment décoré, dans un style « taverne », il offre un menu varié de spécialités locales, viandes grillées et poissons. Service attentionné et possibilité de manger en terrasse.

■ NUTRICIA

Vuka Karadžića 47

☎ +382 69 600 871

Ouvert tous les jours de 7h à 23h. Compter 15 €. Accueil et service sympathique, ambiance conviviale, portions copieuses, cuisine européenne. Une bonne adresse pour manger un repas correct sans prétentions.

■ RIVERSIDE MAKSIMOVIĆ

Brezovik

☎ +382 67 502 858

riverside.maxo@gmail.com

Sur la route entre Nikšić et Plužine en direction de Vidrovan.

Ouvert tous les jours de 9h à 23h. Compter 10 €. C'est la meilleure adresse de la ville où tous les locaux se donnent rendez-vous et la halte obligatoire sur la route pour se rafraîchir ou se restaurer. Dans cette grange typique en pierre et en bois sont nichés des salons et espaces conviviaux pour partager des moments authentiques dans une ambiance locale. A l'extérieur, le jardin est aménagé à merveille avec des jolis petits espaces surplombant la rivière. Une adresse étonnante, pleine de caractère et exceptionnellement douce. Pour ceux qui ne veulent plus en partir, il est possible de camper au bord de la rivière.

Sortir

Le centre-ville n'est pas en manque de cafés ni de bars, ils s'enchaînent les uns après les autres, surtout sur Njegoševa. Il ne reste plus qu'à choisir la meilleure terrasse ! À partir des beaux jours, une multitude de jeunes se retrouvent des deux côtés de la place de la Liberté (Trg Sloboda) sur l'artère piétonne la plus longue du Monténégro ; familles, couples et touristes se mêlent dans une ambiance très sympathique.

■ PROPAGANDA

Trg Slobode 1

☎ +382 67 001 099

Ouvert tous les jours de 8h à minuit.

Le café-pub incontournable, avec une grande terrasse sur la place de la Liberté (Trg Slobode). L'intérieur très chaleureux vous amènera à Cuba, entre déco vintage et musique salsa. Mais les boissons sont bien monténégrines, avec un large choix de bières et de jus de fruits. Avec le thé, demandez le miel ; il est servi en pot à volonté et c'est du local ! Vendredi et samedi animations rock et house.

À voir – À faire

Le cœur de la ville, centré sur la place de la Liberté (Trg Slobode) d'où rayonnent six rues, est en grande partie une création de Josip Slade, un célèbre urbaniste originaire de Trogir, en Croatie. Inspirée des villes européennes et structurée selon un schéma baroque, elle se caractérise par des rangées de maisons d'un ou deux étages sans fioritures mais aux lignes harmonieuses. Bien préservée, cette partie de la ville constitue aujourd'hui le principal lieu de rendez-vous des habitants et le cœur de la

vie nocturne. Les espaces verts, à l'est de la ville, datent également de cette époque. Érigé en 1900 au milieu de ces espaces verts, le palais royal de style néo-Renaissance accueille désormais le musée de la Ville.

■ BEDEM

A 200 mètres de la gare ferroviaire dans le quartier pavillonnaire Offrant un joli point de vue sur toute la ville, la forteresse de Bedem, enchâssée dans la vieille ville, est un témoignage encore vivant de l'époque médiévale. Construite sur ce promontoire rocheux au IV^e siècle par les Romains, la forteresse de Bedem a été conquise par différents envahisseurs, avant d'être détruite en partie par les Turcs en 1705. Mais sa promenade le long des créneaux et son donjon assez bien conservé en font une attraction intéressante pour les amoureux d'art médiéval. L'été s'y déroulent diverses manifestations culturelles, dont Bedem Fest, festival de rock et de musique électro.

■ GROTTES DE LA ROCHE ROUGE (CRVENA STIJENA – ЦРВЕНА СТИЈЕНА)

Pour se rendre au site depuis Nikšić, il faut d'abord prendre la direction de Vilusi (à 35 km de là). Une fois arrivé dans ce village, emprunter une petite route à droite en direction du nord (Bročnac, Vračenovići) et poursuivre sur une dizaine de kilomètres. La grotte se trouve près du village de Petrovići.

Située près de la frontière bosniaque, à une quarantaine de kilomètres à l'ouest de la ville, cette grotte abrite les plus anciens témoignages de présence humaine découverts à ce jour au Monténégro. Habitée de façon quasi ininterrompue pendant près de 150 000 ans, du Paléolithique moyen jusqu'au début de l'âge du bronze, elle n'a pas encore révélé tous ses secrets et des archéologues y travaillent toujours. En 2004, ces derniers y ont trouvé une dent humaine datant de l'époque de l'homme de Neandertal (entre 120 000 et 35 000 ans av. J.-C.).

■ MUSÉE DU PATRIMOINE (ZAVIČAJNI MUZEJ – ЗАВИЧАЈНИ МУЗЕЈ)

Trg Šaka Petrovića bb ☎ +382 40 212 977

czk-nk@t-com.me

Pas très loin à pied des deux gares en direction du parc.

Ouvert du mardi au samedi de 9h à 13h et de 17h à 20h, le dimanche jusqu'à midi.

Il s'agit de l'ancien château du roi Nikola, construit dans le style néo-Renaissance en 1900. Aujourd'hui se trouve ici la bibliothèque de la ville, avec son centre culturel, une galerie d'art et le musée local avec sa richesse archéologique et numismatique. On y trouve entre autres des spécimens des périodes antiques et médiévales. Le musée est constitué d'histoires locales décompo-

La bataille des mémoires

Nikšić, par sa situation de carrefour et son importance économique, est devenu un enjeu de mémoire. L'histoire du XX^e siècle a laissé ses traces dans toute la ville. Au bout de la promenade piétonne du parc de Trebjesa, en direction de Vučje, vous serez surpris par un monument en béton, au premier abord sans intérêt. En vous rapprochant, vous remarquerez que cette construction assez haute, avec de nombreuses formes géométriques, est un des multiples monuments aux combattants partisans de la Seconde Guerre mondiale, lesquels émaillent le territoire de l'ex-Yougoslavie. Juste derrière, ne manquez pas de lire la plaque posée en 1952 en l'honneur des vingt-neuf partisans exécutés par les occupants italiens. Mais comme un contrepoint saisissant, en décembre 2018 a été érigée sur le carrefour principal, entre la gare et l'artère piétonne, par le président Đukanović une stèle en l'honneur des « comitats » : ce sont les combattants monténégrins qui, au début des années 1920, refusèrent l'intégration du Monténégro au royaume de Yougoslavie. Enfin, sur la gauche du monumental escalier menant à la cathédrale (Saborna Crkva), un monument récent a été érigé par la municipalité de Nikšić en l'honneur des jeunes gens de la municipalité de Nikšić morts durant les guerres des années 1990.

sées en quatre collections : le patrimoine archéologique, artistique, ethnographique et historique. Une importance particulière est donnée aux matériaux archéologiques des « Rochers Rouges » : un point culminant à 15 Km du centre-ville près du village de Petrović. Là-bas sur ce site archéologique d'une vue époustouflante, ont été découvertes 31 couches représentant différentes étapes de la vie humaine du Paléolithique à l'Âge du Bronze (lire notre article ci-dessus).

■ PONT DU TSAR

À l'extérieur de la ville, à 4 km vers Podgorica Enjambant de ses seize arches de pierre la rivière Zeta, il fut bâti dans les années 1890 d'après les plans de l'ingénieur Josip Slade grâce à une importante donation d'Alexandre III, empereur de Russie.

■ SABORNA CRKVA

Au sommet de la colline
Ouvert de 8h à 18h. Entrée libre.
Dominant la ville, l'église orthodoxe Sveti Vasilije est d'une facture classique dans son écrin de marbre blanc. À l'intérieur se trouvent les noms des 3 098 combattants monténégrins et serbes d'Herzégovine, morts pendant la grande guerre de libération (1876-1878) sous le commandement du prince Danilo. En bas des marches sur la droite de l'escalier monumental, vous pourrez voir un monument aux morts des guerres des années 1990.

Sports - Détente - Loisirs

■ NEVIDIO CANYONING

Jakova Ostojica 3
☎ +382 69 041 213
www.nevidio-canyoning.com
nevidio.canyoning@gmail.com

Excursion à 100 € par personne avec petit déjeuner et déjeuner, équipement compris.

L'association des sports extrêmes Nevidio propose le canyoning d'une journée, de mi-juin à fin septembre. Trekking aussi possible dans les lacs d'altitude de toute beauté que sont Kapetanovo, Grahovo ou Bilečko. Lors de la réservation renseignez votre taille, poids et pointure. Guides licenciés expérimentés, anglais parlé. Photos gratuites, vidéo avec supplément. Départ de Nikšić ou du village de Pošćenje.

PLUŽINE (ПЛУЖИНЕ) ★★★★★

Cette paisible bourgade de quelque 1 500 habitants est un véritable petit bout du monde et un havre de paix invitant à la détente. Blottie au pied du lac de Piva, elle occupe une vallée encaissée derrière laquelle s'étend à l'est le massif du Durmitor. C'est surtout dans le cadre naturel l'environnant que réside le charme de la ville. Les passionnés d'histoire pourront néanmoins y découvrir un petit édifice digne d'intérêt, la maison où étaient situés les anciens quartiers de Tito en 1942. Pour s'y rendre, aller jusqu'au restaurant Sočica, puis prendre le sentier à droite du restaurant. La maison est située à quelques mètres de là, elle a l'apparence d'une vieille ferme en pierres surmontée d'un toit en chaume.

Transports

Plužine est situé à une soixantaine de kilomètres de Nikšić, le long de la route E762. Pour s'y rendre depuis le centre-ville de Nikšić, il faut d'abord prendre la nouvelle route en direction de Žabljak. Une fois dans cette direction, la ville de Plužine est indiquée. La capitale est à 110 km.

Pratique

■ OFFICE DU TOURISME

Baja Pivljanina bb ☎ +382 40 270 069
www.parkpiva.me – parkpiva@yahoo.com
Ouvert du lundi au vendredi de 7h à 15h.

Le site Internet de l'office de tourisme, très complet, traduit en anglais, donne une liste des activités possibles : de la croisière sur le lac de Piva (Pivsko Jezero), du cyclisme, de l'alpinisme, du rafting, du canyoning, de la chasse et de la pêche, du jeep safari... Côté logement, découvrez les villages dits « ethno » faisant partie de l'offre.

Se loger

L'offre hôtelière est quasi inexistante dans cette ville depuis la fermeture de l'hôtel Piva pour rénovation. Il faut aller dans les villages voisins et se loger dans des huttes en bois ou des maisonnettes en pierre, ce qui n'est pas sans charme. Vous lirez ci-dessous une petite sélection de centres ethniques avec taverne et activités diverses.

■ EKO SELO MILOGORA

☎ +382 68 522 410
www.milogoratsa.co.nr
milogoratsa@yahoo.com
Au village de Trsa à 13 km au nord-est de Plužine.

Bungalow double à 30 €, triple à 45 €, quadruple à 60 €, sextuple à 90 €. Petit déjeuner inclus. WiFi. Parking.

Ici, nous sommes dans la campagne au calme et au charme absolu. On loge dans des bungalows en bois au milieu des vaches. Avec restaurant rustique. Activités possibles.

■ ETNO SELO IZLAZAK

Rudinice ☎ +382 69 149 321
www.etno-selo-izlazak.me
etnoseloizlazak2@gmail.com
Situé dans les environs de Plužine au village de Rudinice.

Nuitée en cottage à 15 € par personne, en bungalow à 17 €, en appartement à 20 €. Petit déjeuner inclus. Possibilité de demi-pension et de pension complète.

Une tranquillité absolue et une vue époustouflante sur la rivière Piva. Avec une taverne aux spécialités locales. Un endroit superbe tout en bois et en pierres. Activités possibles.

■ ETNO SELO MONTENEGRO

Donja Brezna
☎ +382 67 209 049
www.etnoselo.me
etnoselo.me@gmail.com
Au village de Brezna.
Ouvert d'avril à octobre. Nuitée à partir de 19 € par personne.

Taverne à bière, aire de jeux pour enfants, sauna, excursions, rafting, escalades, jeep safari... restaurant aux spécialités locales. Maisonnettes en pierre dans la nature.

Se restaurer

Tout comme les hôtels, les restaurants sont rares en ville. Quelques *fast-food* avec terrasses permettent de manger sur le pouce.

■ SOČICA

Baja Pivljanina bb ☎ +382 68 686 109
socicaplužine@gmail.com
Ouvert tous les jours du matin au soir. Compter 15 €.

Situé à 3 minutes de marche de l'hôtel Piva, ce restaurant mérite un détour tant pour sa cuisine que pour son cadre. Installé dans une jolie maison ancienne, de type ferme, il propose une cuisine simple mais savoureuse à base de produits locaux et de saison (agneau, truite, etc.). En été, terrasse avec vue sur une prairie fleurie.

À voir – À faire

■ CANYON DE LA PIVA

(KANJON PIVE – КАЊОН ПИВЕ) ★★

En direction de Ščepan Polje. Longue d'une vingtaine de kilomètres au total, cette promenade jusqu'au poste-frontière bosniaque permet de découvrir des paysages de montagnes sauvages et isolés. De Plužine, la route longe d'abord le lac de Piva sur un peu plus d'une dizaine de kilomètres. Ce lac, le deuxième plus grand du pays de par sa superficie, est une création de l'homme. Il est né de la construction du barrage de Mratinje (1975) qui, en inondant le canyon de la rivière Piva, a engendré la formation d'un grand réservoir d'eau douce. A l'extrémité nord du lac, la route change de rive avant de poursuivre son chemin le long du canyon de Piva. Après une dizaine de kilomètres et de superbes panoramas, elle atteint le petit poste-frontière de Ščepan Polje permettant d'entrer en Bosnie-Herzégovine. C'est en cet endroit précis que la rivière Piva et celle de la Tara se rejoignent pour ne former qu'une seule et même rivière appelée Drina. Ce site est également le point de départ des excursions de rafting organisées par les agences locales dans le canyon de Piva.

■ MONASTÈRE DE PIVA (MANASTIR PIVA – МАНАСТИР ПИВА) ★

À 9 km au sud de Plužine. Le monastère est situé à une cinquantaine de kilomètres de Nikšić, en contrebas de la nationale E 762 et juste avant la ville de Plužine. Autrefois situé près de la source de la rivière de la Piva, ce monastère isolé a été démonté pierre par pierre avant d'être réinstallé quelques kilomètres plus

en hauteur de son emplacement initial à la suite de la construction d'une centrale hydro-électrique. Ce « déménagement » délicat prit tout de même plus de dix ans (de 1970 à 1982). L'ensemble se compose d'une église, d'une maison pour les moines, d'un four à pain et d'un mur d'enceinte. L'église, dédiée à la Dormition, fut construite entre 1573 et 1586. Elle est connue pour avoir été l'édifice orthodoxe le plus important édifié dans le pays sous les Ottomans.

La plupart des fresques qui ornent ses murs ont été réalisées au début du XVII^e siècle par des artistes grecs inconnus. Remarquez, parmi elles, l'icône sans visage. Réalisée au XVIII^e siècle, elle a été détruite par les Turcs et conservée en l'état comme témoignage de l'iconoclasme (doctrine antérieure aux Turcs qui prohibait la représentation des images du Christ et des saints). Les peintures de l'iconostase, réalisées par le célèbre Kyr Kozma, datent de 1638. Cet artiste, considéré comme le meilleur peintre ayant exercé au Monténégro au XVII^e siècle, est également à l'origine des peintures ornant les parties inférieures du narthex (1626). Les fresques ornant les parties supérieures de ce même narthex sont l'œuvre de Strahinja, un prêtre originaire de Budimlje, près de Berane et un peintre prolifique ayant œuvré pendant près de quatre décennies à travers tout le pays. Les deux icônes situées de chaque côté du chœur sont les plus anciennes puisqu'elles datent de 1573-1574 et ont été réalisées au tout début de la construction de l'église. Elles sont l'œuvre de Longin, un moine originaire de Peć (Kosovo).

ŠĆEPAN POLJE (ШЋЕПАН ПОЉЕ) ★

Ce petit village le long de la rivière Tara est devenu l'un des hauts lieux du rafting et des sports en eaux-vives au Monténégro.

Transports

► **Accès.** En voiture compter 1 heure 30 de Nikšić, 2 heures de Žabljak et 40 minutes de Plužine via la route E762. En bus, compter 2 heures 15 de Nikšić et 45 minutes de Plužine.

Se loger

■ CAMP GRAB

Brijeg ☎ +382 69 101 002
www.tara-grab.com
info@anitra.me

Camping ouvert de mai à septembre : 3,30 € par tente, 1,10 € par personne, 10 € par camping-car. Chambre pour 4 à 45 €, pour 8 personnes à 90 €, bungalow pour 7 à 33 €, bungalow pour 10 à 55 €. Internet par câble. Parking.

Situé en pleine nature, à côté de la rivière de la Tara et à 9 km de Šćepan Polje, ce terrain de camping propose non seulement des emplacements où monter sa tente mais également des petits chalets en bois tout équipés (de 3 à 8 lits, avec salle de bains), ainsi que des tentes déjà montées. Les propriétaires des lieux organisent par ailleurs toutes sortes d'activités de plein air, rafting, randonnées, excursions en VTT, escalade...

ŽABLJAK (ЖАБЉАК)

Perchée à 1 465 m d'altitude, au cœur d'un vaste plateau, cette petite ville de moins de 2 000 habitants est le centre touristique du parc national du Durmitor. Ville de montagne par excellence, tant par l'architecture de ses habitations que par l'atmosphère paisible qui s'en dégage, Žabljak attire chaque hiver de nombreux amateurs de glisse et autres sports d'hiver auxquels succèdent, dès la fonte des neiges, randonneurs et alpinistes. Encore un village il y a une centaine d'années, Žabljak a commencé à se développer au début du XX^e siècle avec l'arrivée des premiers touristes venus profiter des montagnes enneigées du Durmitor. En grande partie détruite lors de la Seconde Guerre mondiale (le Durmitor fut un haut lieu de la résistance yougoslave), ce bourg fait de chalets en bois s'apparente à une station de sports d'hiver de moyenne montagne, comme dans le Jura ou les Vosges. En plein boom ces dernières années avec l'afflux massif de touristes venus de toute la région, Žabljak voit ses services se développer tout en restant une station à taille humaine.

Transports

Comment y accéder et en partir

Entamée il y a plus de 15 ans, la nouvelle route entre Risan et Žabljak a été inaugurée en décembre 2010. En raccourcissant le voyage de plus de 25 km, elle permet désormais de rejoindre la station de ski de Durmitor depuis les bouches de Kotor en moins de 2 heures une grande partie de l'année ; en plein hiver le temps est rallongé d'une demi-heure avec parfois des plaques verglacées. D'une largeur de 6 m et avec 9 tunnels (dont Ivica 2,2 km, devenu le deuxième tunnel le plus long du pays) la route est parfaite. Il est à noter que, juste avant d'entrer à Šavnik en arrivant de Nikšić à travers la montagne, elle reste sinueuse sur une dizaine de kilomètres mais en très bon état. La nouvelle route est une bonne alternative pour éviter les gorges de Platije et le périlleux canyon de Morača. Ainsi elle facilitera également le voyage à tous ceux qui, depuis la Serbie (via Prijepolje et Pljevlja), partent vers la côte monténégrine et Dubrovnik. De Šavnik, on peut désormais rejoindre Žabljak en 15 minutes seulement. Les 9 km de la route Vilusi-Petrovići reliant le Monténégro à la fédération de Bosnie-Herzégovine sont également achevés.

Se déplacer

L'hôtel Gorske Oči et l'hôtel Soa louent des VTT. Quelques loueurs sur la route du lac Noir aussi. Compter 8 € la journée.

■ AMSCG (ASSOCIATION D'AUTOMOBILISTES) – ASSISTANCE SUR LES ROUTES

☎ 19807

www.amscg.org

Organisme national multilingue qui œuvre 24h/24 : information sur l'état des routes, assistance, dépannage, remorquage partout dans le pays.

■ STATION ESSENCE EKO

Vuka Karadžića bb

☎ +382 52 360 050

www.jugopetrol.co.me

Cartes bancaires acceptées : Diners, Visa, Master, EKO cards.

Pratique

■ SECOURS EN MONTAGNE (GORSKA SLUŽBA SPAŠAVANJA – ГОРСКА СЛУЖБА СПАСАВАЊА)

☎ +382 40 256 084

gssc@gss-cg.me

Equipe d'une dizaine de volontaires installés dans les locaux de la mairie, en face de l'hôtel Žabljak. En cas d'absence, se renseigner auprès de l'office du tourisme ou contacter Mišo Vojinović du camping Razvršje : ☎ +382 67 444 477.

Tourisme – Culture

■ BUREAU D'INFORMATION DU PARC NATIONAL

Jovana Cvijica

☎ +382 52 360 228

www.nparkovi.me

npdurmitor@nparkovi.me

Ouvert tous les jours de 9h à 18h. Accès au parc : 3 € par personne. Parking : 2 € par jour.

Bureau situé au rez-de-chaussée d'une grande maison de couleur blanche, en bordure de la route menant au lac Noir (entre le pont et le parking du parc national). Également, un point info à l'entrée du lac Noir. A noter que le bureau vend une carte très détaillée du parc et fort utile si vous voulez y randonner.

■ OFFICE DU TOURISME

Trg Durmitorskih ratnika

☎ +382 52 361 802

www.tozabljak.com

durmitor1@t-com.me

Ouvert du lundi au samedi de 8h à 20h, le dimanche jusqu'à 16h.

Bureau d'information situé dans une petite cabane en bois, à côté du parking du centre-ville. Propose

65 chambres enregistrées chez l'habitant. Équipe très dynamique, qui connaît parfaitement la région et saura vous guider dans tout type d'activité de loisirs. Large choix de cartes sur tout le nord-ouest du pays. La directrice Vanja Šarović, ancienne guide de haute montagne, parle français.

■ SUMMIT

Njegoševa bb ☎ +382 69 016 502

www.summit.co.me

info@summit.co.me

Anglais et allemand parlés.

Cette agence se propose de vous aider dans vos recherches d'hébergement chez l'habitant. Organise aussi des randonnées guidées dans le massif du Durmitor, balades en 4x4, location de VTT, leçons de ski en hiver et excursions en rafting dans le canyon de la Tara.

■ TARA RIVER EXPRESS

Svetog Save 37

☎ +382 68 111 032

www.mirotara.com

office@mirotara.com

Un autre bureau au pont sur la Tara, celui-ci à Zabljak (près de la station d'essence) et un troisième ouvrira prochainement sur la route vers le Lac. Une agence propose du rafting, du kayak, bungee jumping, excursion en jeep, hébergement dans le canyon de Tara et aussi à Zabljak.

► **Autre adresse** : 2^e bureau au grand pont sur la Tara – ☎ +382 52 705 931

Argent

Trois banques dans le centre, avec distributeurs de billets : Banque Atlas (Narodnih heroja), CKB (Vuka Karadžića) et Prva Banka CG (Durmitorskih ratnika 1).

Moyens de communication

■ POSTE (POŠTA – ПОШТА)

Durmitorskih ratnika

www.postacg.me

info@postacg.me

Ouverte du lundi au samedi de 7h à 20h.

Souvenirs, plan de randonnées...

Se loger

Žabljak ne manque pas d'hôtels et il n'est donc pas utile de réserver sa chambre avant de s'y rendre (sauf en haute saison, c'est-à-dire en hiver). Outre les établissements mentionnés ci-dessous, il est possible de loger chez l'habitant à des prix modérés (cherchez les pancartes où il est inscrit « Sobe »). Notre adresse préférée : Appartements Vojinović, à côté de la gare routière.

► **Campings**. Vous trouverez deux petits terrains de camping à proximité du centre-ville : Ivan Do et Mišinski Potok. Tous deux sont situés à

proximité du lac Noir et indiqués à partir de la route menant au lac (après le pont). Attention, ils sont particulièrement sommaires. Un troisième terrain se trouve à 3 km du centre-ville en direction des pistes de ski Savin kuk, à Razvršje.

Locations

■ APARTMANI BOŽANA VOJINOVIĆ

Drobnjačka 5 ☎ +382 69 828 598
 apartmanizabljak@gmail.com
 3 appartements, de 20 à 35 € pour le petit (2-4 personnes) et de 35 à 60 € pour les grands (4-6 personnes). Petit déjeuner à 4 € par personne. WiFi. Parking.

Juste en face de la gare routière (pratique pour les bagages lourds), les appartements sont situés au-dessus de la maison individuelle de la famille Vojinović dont la gentillesse et l'hospitalité sont inoubliables. A 3 minutes à pied du centre et à 10 minutes de la piste de ski Javorovača, trois appartements complètement équipés sont en location : deux grands et un troisième au grenier, idéal pour une escapade en couple amoureux. TV, cuisine bien fournie. Réservations possibles en français.

Bien et pas cher

■ AUTOKAMP KOD BOČE

Dans la parc de Durmitor à 1450 mètres d'altitude et 2,1 kilomètres de Žabljak
 ☎ +382 69 223 218
 www.kampkodboce.me
 novak.vojinovic@com.me

Camping : 2 € par tente et 2 € par personne (1 € par voiture). Appartement : 8 € le lit.

Dans une nature de toute splendeur, sur un terrain de 2 000 m², un ensemble de 11 bungalows et 50 places de tentes. Tout le confort moderne avec douches, lave-linge et cuisines. Possibilité de partir faire du canyoning avec les moniteurs du camping.

■ AUTOKAMP RAZVRŠJE

Razvršje
 ☎ +382 67 444 477
 www.durmitor-adventures.com
 mdurmitor@gmail.com

Pour s'y rendre, il faut prendre la route de Savin Kuk, au panneau bleu écrit Razvršje, tournez à droite et au bout de 800 m, vous y êtes.

Camping : 2,50 € par personne, 10 € par caravane/voiture (électricité comprise). Appartement : 10 € par personne. WiFi. Parking. Les amoureux de la nature intacte ont la possibilité de séjourner dans l'environnement magnifique d'un camping moderne, équipé de cuisine, toilettes, douches, impeccables et propres. Situé au cœur de la forêt de conifères, à 2 km de la

gare routière. Outre la place pour les campeurs, 9 appartements multicolores, construits en 2010, sont à votre disposition. Ils sont tous équipés de TV, coffre-fort, cuisine, salle de bains, dont certains avec une cheminée, sauna, bain bouillonnant... Locations de VTT et de l'équipement d'alpinisme. Des divertissements tant en été qu'en hiver sont garantis !

■ HOSTEL HIKERS DEN

Božidara Žugića bb
 ☎ +382 678 544 33
 www.hostelzabljak.com
 hikersden@live.com
 De la station de bus, à 5 minutes de marche vers le centre.

Lit en dortoir de 13 à 15 €, chambre simple à 22 €, double à 35 €. Salles de bain communes. L'auberge de jeunesse Hikers est un petit établissement situé en plein cœur de Žabljak. Composé de 2 ailes, il offre deux univers bien différents, la partie gauche abrite des chambres doubles simples et confortables idéales pour les couples. La 2^e offre une toute autre ambiance, des dortoirs pour une clientèle plus jeune venue du monde entier. L'ensemble est propre et bien équipé. Le gros plus de la maison, c'est tout simplement l'équipe : des gens passionnés qui se mettront en 4 pour satisfaire vos attentes et vous faire vivre leur Monténégro.

■ HOTEL ENIGMA

☎ +382 69 037 854
 www.hotelenigmamontenegro.com
 hotelenigma@t-com.me
 Chambre double à partir de 50 €, studio à partir de 80 €. Petit déjeuner inclus. WiFi. Parking. Situé à l'entrée du village de Žabljak, à 1 200 m du centre et au cœur du parc national de Durmitor. Les chambres, confortables et d'une propreté irréprochable, sont équipées d'une télévision satellite et d'Internet sans fil. Outre un restaurant qui offre des plats traditionnels aux recettes montagnardes l'hôtel possède un café-bar, une salle avec cheminée... L'hôtel organise aussi vos activités : raftings, escalade, randonnée, ski, snowboard.

■ HOTEL JAVOR

Božidara Žugića
 ☎ +382 52 361 337
 www.durmitor.in
 vladoprof@hotmail.com
 Nuitée à 20 € par personne. Petit déjeuner inclus. Possibilité de demi-pension et de pension complète. WiFi. Parking. Cet hôtel familial occupe une petite maison en brique située juste derrière la poste et le commissariat de police. Bien que très fonctionnelles, les chambres y sont d'un confort honnête et bien chauffées. En prime, un personnel très avenant.

Confort ou charme

■ ETNO SELO ŠLJEME

Šmrčevo brdo bb

☎ +382 63 229 294

www.etnoselosljeme.com

etnoselo.lucom@gmail.com

À 6 km à sud de la ville.

Chambre double à partir de 60 €. Petit déjeuner inclus. WiFi. Parking.

C'est très certainement la plus belle adresse de Žabljak. Situé à quelques kilomètres du centre-ville, cet éco-lodge vous offre une vue imprenable sur le parc national du Durmitor. Ici aucun vis-à-vis, une salle de vie commune très aérée et épurée qui vous donne le bol d'air que vous êtes venu chercher. Les petits chalets familiaux privatifs très confortables offrent une grande intimité. La famille locale est accueillante et même débordante de gentillesse. Ils se feront un plaisir de vous faire découvrir les sentiers du Durmitor, la cuisine et l'art de vivre de la région. Un coup de cœur !

■ HOTEL SOA

Nacionalni park Durmitor

☎ +382 52 360 110

www.hotelsoa.com

info@hotelsoa.com

Chambre simple à partir de 40 €, double à partir de 80 €, appartement à partir de 100 €. Petit déjeuner inclus. Accès inclus au spa et centre de bien-être. WiFi. Parking.

C'est un des hôtels les plus récents de Žabljak situé à l'entrée du parc national du Durmitor. Un superbe chalet moderne offrant tout le luxe et le confort après de belles randonnées. Un rapport qualité/prix exceptionnel pour ce niveau de prestation. Les chambres sont joliment décorées. Restaurant sur place avec une cuisine locale revisitée, une sélection de vins internationaux très pointue et accessible à tous. Enfin une section relaxation avec bain bouillonnant, spa et massages. L'équipe dynamique sera aux petits soins. Une belle adresse.

■ HOTEL ŽABLJAK

Trg Durmitorskih Ratnika 1

☎ +382 77 400 190

www.hmdurmitor.com

hmdurmitor@hotmail.com

Chambre simple de 45 à 60 €, double de 60 à 80 €, appartement de 76 à 120 €. Petit déjeuner et dîner inclus. WiFi. Parking. Séjours de 3 nuits minimum.

L'hôtel le plus central de la ville bien que la ville soit petite et que tout est central hormis le lac. Un ancien hôtel d'époque socialiste de l'ex-Yougoslavie qui vient d'être rénové en 2013. Chambres modernes désormais avec

balcon pour la plupart d'entre elles. Au rez-de-chaussée, un café pourvu d'une terrasse parmi les plus fréquentées de la ville. Également un restaurant et une grande ferme organique avec des centaines de moutons située à 4 Km de l'hôtel.

■ MB HOTEL

Tripka Džakovića bb

☎ +382 69 617 617

www.mbturist.com

info@mbturist.com

Chambre à partir de 30 € par personne. Petit déjeuner inclus. WiFi. Parking.

Au centre de Žabljak, à 150 m de la gare routière, depuis la place principale prendre la rue menant aux pistes de ski puis, après quelques mètres, tourner à droite (l'hôtel est indiqué). La rénovation de cet hôtel remonte à 2008. Il offre 24 unités d'hébergement : des chambres, studios et villas. Un restaurant, bar, salle de TV sont également à disposition. L'hôtel propose plein d'activités pour un séjour sportif : escalade, rafting, vélo...

■ POLAR STAR HOTEL

Borje ☎ +382 67 609 444

www.polarstar.me

recepcija@polarstar.me

À Borje, à 4 km de Žabljak vers le pont de la Tara.

Chambres doubles de 34 à 58 € selon la saison.

Situé dans une forêt majestueuse, un établissement de charme et une atmosphère très familiale. Chambres et appartements de belle facture, très modernes mais dans un cadre alpin. L'hôtel Polar Star possède aussi un lounge bar et un centre de remise en forme (*wellness* et spa). Enfin, il propose beaucoup d'activités d'hiver (motoneige, ski de fond) et d'été (rafting, trekking). On comprend pourquoi l'hôtel Polar Star a obtenu plusieurs prix dans les salons de tourisme régionaux !

Se restaurer

Tous les établissements hôteliers de la ville possèdent leur propre restaurant où vous pourrez déguster des spécialités locales (charcuteries et fromages locaux notamment). Celui de l'hôtel MB jouit d'une bonne réputation. Le cadre y est un peu plus haut de gamme que dans les autres établissements mais les prix très abordables.

Bien et pas cher

■ ĐEDOVINA

Hotel Enigma

☎ +382 69 037 854

hotelenigma@t-com.me

Ouvert tous les jours midi et soir. Compter 15 €. Ne vous fiez pas à l'apparence de cet imposant bâtiment sur la route à la sortie de Žabljak, et n'hésitez pas à rentrer dedans, le restaurant de l'hôtel Enigma est l'une des tables les plus réjouissantes du pays ! Vous découvrirez une grande salle surprenante, agréable et très conviviale. Ici le champignon est roi, crème de morilles et aux cèpes, viandes en sauce et aux cèpes... Une table où l'on retourne si l'on séjourne à Žabljak plusieurs jours.

■ DURMITOR

Božidara Žugića
☎ +382 69 637 316

Ouvert tous les jours de 8h à 20h. Compter 15 €. Situé au centre et à quelques pas de l'hôtel Žabljak, cette petite maison en bois vous donne la possibilité de déguster des plats locaux à prix très bas. Possibilité de déjeuner à midi de grillades accompagnées de frites et de salade. Un endroit propre et agréable. Accueil charmant avec du personnel parlant anglais. En été, vous pouvez savourer des repas nationaux sur une petite terrasse en bois, au style typiquement montagnard.

■ IZVOR

A 3 km de Žabljak en allant vers Šavnik
☎ +382 69 308 805
www.izvormm.weebly.com
izvor@outlook.com

Repas complet entre 10 et 15 €.

Situé en face du mont Savin Kuk, ce petit chalet en bois offre, avec sa terrasse en bois, une vue splendide sur le massif du Durmitor. Accueil chaleureux et cuisine rustique et montagnarde : viandes, légumes et fromages bio. Rôtisserie excellente et ambiance assurée devant la grande cheminée. 4 chambres à l'étage, simples mais toutes neuves.

■ JAVOROVAČA

Javorovača bb
☎ +382 67 029 616
www.javorovaca.me
scjavorovaca@vzsport.co.me

Ce restaurant est installé dans un vaste chalet en bois, au bout d'un chemin en descente, dans le dernier virage avant la route menant aux pistes de ski.

Ouvert tous les jours midi et soir. Compter 10 €. Situé au fond de la piste de ski Javorovača, il permet de se restaurer dans un cadre chaleureux et appréciable après une grande journée de randonnée ou de ski. En 1971 cette famille de Žabljak ouvrait la première station de ski du Monténégro. Deux ans plus tard, au pied de la piste, ils y installaient la première table de la ville, devenue depuis une institution au Monténégro. Cuisine locale à l'étouffée sous cloche dans la grande pièce centrale qui donne sur la piste. La

carte, plutôt variée, fait la part belle aux plats montagnards : jambon de montagne et des spécialités de Durmitor telles que la *cicvara* (sorte de polenta locale). En haut, les 10 chambres offrent une vue panoramique sur les pistes et la ville de Žabljak.

■ MOMČILO GRAD

Restaurant d'altitude - Savin Kuk 1 850 m
☎ +382 77 400 190

www.hmdurmitor.com
hmdurmitor@hotmail.com

Repas montagnard à moins de 15 €.

Restaurant dans un grand chalet en bois, doté d'une terrasse avec vue imprenable sur tout le massif du Durmitor. À l'intérieur, tables bien tenues et décoration classique. Ambiance familiale. Très bonne carte de plats nationaux.

■ RESTAURANT « MB »

Triпка Džakovića bb
☎ +382 69 617 617

info@mbturst.com

Ouvert tous les jours de 8h à minuit. Compter 10 €.

Situé à l'hôtel du même nom, on s'installe dans une salle à manger confortable avec une terrasse ouverte aux mois d'été. On peut y déguster le très bon *sarma* traditionnel (choux farcis au riz, légumes et parfois de viande hachée).

Sortir

Quelques cafés-bars se partagent la ville dont Oro, City Vodenica, Ski Bar et nos deux préférés ci-dessous.

■ ČUDNA ŠUMA

Njegoševa bb
☎ +382 67 787 777

Ouvert tous les jours de 8h à minuit.

L'un des bars les plus fréquentés par la jeunesse locale. Ambiance décontractée et chaleureuse dans un cadre tout en bois. Etablissement situé à deux pas de l'hôtel Žabljak, dans la rue menant aux pistes de ski (du même côté que l'hôtel en partant du parking).

■ ZLATNI PAPAGAJ

Njegoševa 13
☎ +382 69 507 608

Ouvert tous les jours de 7h à 1h.

Un bar et une pizzeria sympa avec une terrasse agréable. Hits musicaux du moment.

À voir - À faire

Bien qu'agréable, Žabljak ressemble plus à un gros village qu'à une ville et les points d'intérêt y sont peu nombreux. On y vient avant tout pour se ressourcer, c'est une base de départ pour des randonnées dans le parc national du Durmitor ou, en hiver, pour faire du ski ou du snowboard.

■ LAC NOIR (CRNO JEZERO – ЦРНО JEZERO) ★★★★★

Depuis le centre-ville, on le rejoint à pied en 30 minutes de marche ou en voiture en quelques minutes. Dans ce dernier cas, il faudra laisser le véhicule dans le parking réservé aux visiteurs (parking 3 €).

L'accès principal au lac (plus précisément au parc national de Durmitor), situé juste à côté de ce parking, est également payant (3 € par personne).

Ce lac est considéré, à juste titre, comme le plus beau du parc national. Bordé de forêts de sapins et dominé par les sommets du Durmitor, il est en fait constitué de deux lacs communiquant entre eux par un passage étroit. Un sentier de 4 km permet d'en faire le tour : circuit de 1h30 de marche en faisant le tour des deux lacs, ou bien de 4h pour se rendre à Ledena Pečina ou bien au chalet de nuit de Katun Lotkvice. Sachez qu'il est également possible, en été, de louer des barques en bois.

Les activités autour du lac sont multiples. En hiver, vous y ferez du ski de fond, des promenades en raquettes ou encore du snowboard. En été, du trekking et plusieurs pistes de cyclo-cross.

► **Goran Grbović**, ancien guide de haute montagne, se fera un plaisir de vous accompagner en ski de fond l'hiver et en randonnée l'été (grbovicg@gmail.com – ☎ +382 67 224 148).

Pour allier le plaisir au sport, au bord du lac se trouve un bel établissement pour vous restaurer, avec un parc accrobranches.

Sports - Détente - Loisirs

■ AVANTURISTIČKI PARK CRNO JEZERO

☎ +382 69 214 110

www.avanturistickipark.me

avanturistickiparkcrnojezero@gmail.com

Ouvert tous les jours en juillet et août de 10h à 19h, en juin et septembre le week-end jusqu'à 18h. Adulte : 18 €, enfant de 8 à 14 ans : 10 €, enfant jusqu'à 7 ans : 6 €, tyrolienne : 8 €.

Accrobranche et tyroliennes survolant la forêt, 16 m de haut. Près de 1 300 m de tyroliennes au total. Les deux plus longues tyroliennes (300 et 350 m) survolent le lac Noir (à partir de 10 ans).

■ STATION SKI DURMITOR

☎ +382 69 080 081

www.tcdurmitor.me

info@tcdurmitor.me

Forfaits : 1 jour 12 €, 7 jours 60 €, nuit 6 €. En arrivant à Žabljak, tournez à gauche et dirigez-vous vers le mont Savin Kuk. Sur les flancs sud du Savin Kuk qui culmine à 2 313 m, une belle station de ski de moyenne montagne.

Avec trois pistes bleues, une rouge et une noire, vous pourrez aisément vous aérer et vous dégourdir les jambes. L'intérêt ici est le hors-piste, qui peut sans aucune restriction – pour le moment – être pratiqué sur tout le domaine skiable.

CANYON DE NEVIDIO (КАЊОН НЕВИДИО) ★★

Le canyon Nevidio se trouve à 55 km de Nikšić en direction de Šavnik (suivez les panneaux Canyon de la Komarnica : кањон Комарнице). De Šavnik, 7 km après avoir quitté ce village, tournez à gauche au panneau Petnjica/Pošćenje et poursuivez encore 1 à 2 km.

Nevidio, Nevidjboj ou tout simplement le canyon de la rivière Komarnica sont les quatre canyons qui entourent le Durmitor. Il s'appelle l'Invisible car il est le dernier canyon exploré en Europe. Il n'a été découvert pour la première fois qu'en 1967 par des alpinistes de Nikšić. Si sa longueur est modeste (3,8 km), il peut en revanche atteindre jusqu'à 1 000 m de profondeur, ses falaises sont hautes de 450 m et sa largeur varie de 50 cm à 500 m (on dit même que par endroits il n'est large que de 25 cm). Cette aventure, d'une journée minimum, est réservée aux personnes majeures, bons nageurs et en bonne santé. Il est fortement conseillé de s'entourer de guides expérimentés ou de passer par une agence spécialisée qui vous fournira les équipements nécessaires (voir Explorer de Kolašin ou Rams Travel de Bijelo Polje). Les paysages autour de l'entrée du canyon Nevidio sont d'une beauté exceptionnelle. Dans le pittoresque village de Pošćenje, on trouve même deux lacs glaciaires et une chute d'eau : Skakavica.

■ ETNO SELO JATAK

Petnjica

☎ +382 69 010 045

www.jatak.me

info@jatak.me

Chalets ouverts toute l'année, camping possible de juin à début septembre. Nuitée en chalet à 15 € par personne, 10 € en camping.

A 7 km de Šavnik en direction de Žabljak par la nouvelle route, tourner à gauche au panneau Petnjica/Pošćenje et continuez pendant 300 m. Idéalement placé dans un cadre idyllique naturel, à seulement 1 km du canyon spectaculaire et à 600 m des lacs de Pošćenje, Jatak est un endroit à ne pas rater. L'hébergement y est proposé dans les 6 chalets en bois (dont un pour 5 personnes) récemment construits, propres, fonctionnels mais sans télévision, pour déconnecter de la vie quotidienne et profiter ainsi de l'environnement. Tarifs imbattables (réserver

à l'avance). Jatak c'est aussi un restaurant de cuisine locale savoureuse, abrité dans un grand chalet en bois avec une cheminée au milieu et une terrasse extérieure très agréable. Terrain de camping pour 50 véhicules. Boutique de souvenirs et un point d'infos sur le canyon.

ŠAVNIK (ШАВНИК) ★

Centre administratif du district du même nom, cette petite ville perdue au milieu des montagnes est la plus isolée et la plus rurale du pays. Située à mi-chemin de la route de montagne reliant Nikšić à Žabljak (15 minutes en voiture par la nouvelle route), elle occupe une position extrêmement enclavée. Encerclée de ravins, rivières, cascades et collines aux pentes abruptes, la ville est bordée d'un côté par le massif du Durmitor et de l'autre par celui de Sinjajevina. Bien évidemment, les hivers y sont rudes, les étés relativement courts et il n'est pas rare que la ville soit coupée du reste du pays au plus fort de la saison froide. Ce climat difficile, cette position géographique mais aussi le manque d'investissements ont provoqué, ces dernières années, un exode important des habitants.

Transports

La nouvelle route (15 minutes en voiture) mais aussi plusieurs routes secondaires relient Šavnik à Žabljak. Traversant des paysages de hauts plateaux arides suivis de collines boisées, elles peuvent constituer un bel objectif de balade d'une journée depuis Žabljak.

Pratique

Bien qu'isolé et de petite dimension, Šavnik n'en reste pas moins le centre administratif de la région. Vous y trouverez donc, outre quelques

épiceries où se ravitailler, une poste, une banque, une station de police et une pharmacie.

PARC NATIONAL DU DURMITOR (НАЦИОНАЛНИ ПАРК ДУРМИТОР) ★★★★★

Promu parc national en 1952 et inscrit depuis 1980 au patrimoine mondial de l'Unesco, le Durmitor est une région essentiellement montagneuse présentant des paysages d'une beauté naturelle saisissante. D'une superficie de 32 100 hectares, le parc comprend le massif montagneux du Durmitor ainsi que la vallée formée par le canyon de la rivière de la Tara. Relativement peu peuplé, il attire depuis quelques années des randonneurs, skieurs, alpinistes et autres amateurs de sports de plein air de plus en plus nombreux. Il faut dire que les possibilités offertes par le massif en matière de sports de plein air sont innombrables. Dominé par le mont Bobotov Kuk, qui s'élève à 2 522 m d'altitude, le massif du Durmitor ne compte pas moins de 27 sommets de plus de 2 200 m et 48 s'élevant à plus de 2 000 m. Egalement traversé par plusieurs canyons (Tara, Sušica, Komarnica), il est devenu un terrain de jeu réputé chez les amateurs de sports en eaux vives.

► **La faune.** L'espèce animale la plus répandue du parc est l'écureuil. Chamois, sangliers, chats sauvages, renards et lièvres y sont également nombreux. Les ours et les loups sont en revanche très rares, ces derniers préférant le massif de Sinjajevina, jouxtant celui du Durmitor. Le parc national du Durmitor abrite enfin plus de 160 espèces d'oiseaux parmi lesquelles des faucons, des vautours à tête blanche, des becs-croisés, des aigles gris des montagnes et des tétras. Presque toutes ces espèces sont protégées.



© DARKO VRAČAN - SHUTTERSTOCK.COM

Le Lac noir.

► **La flore.** Le parc national du Durmitor est à la fois sous l'influence d'un microclimat alpin et du climat méditerranéen, d'où sa très grande variété florale. Les biologistes y ont recensé quelque 700 espèces végétales dont 8 endémiques et 150 herbes médicinales. Ses forêts sont principalement constituées de pins sylvestres, de pins de Norvège, hêtres, sapins argentés, bouleaux, pins mughos et genièvres. Le parc abrite également l'une des dernières forêts vierges de pins noirs (*Pinus nigra*) d'Europe. Certains de ses arbres atteignent 50 m de haut et sont âgés de près de 400 ans.

► **Les grottes et dolines.** L'une des caractéristiques du massif du Durmitor réside dans la présence de très nombreuses grottes et dolines (petites dépressions fermées, circulaires ou elliptiques) propres aux régions karstiques. Près de 200 grottes ont été recensées à ce jour. La plus connue, celle de Ledina Pečina, abrite des stalagmites de 3 m de haut. Située à Obla Glava, sur la face nord du Bobotov Kuk, elle est accessible à pied depuis le lac Noir (compter 3 heures de marche). Les trois autres grottes les plus importantes de la région sont celles de Vjetrena brda (897 m de profondeur), de Mali Lomni Do (605 m de profondeur) et celle de Sjeverni Obručine (465 m de profondeur).

Transports

Žabljak constitue la principale porte d'accès au parc : c'est de là que partent la majorité des sentiers de randonnée permettant d'accéder aux sommets. Sachez par ailleurs qu'une petite route non goudronnée et circulaire permet de traverser l'ensemble du massif montagneux. Située à 1 500 m d'altitude en moyenne, elle passe au pied des principaux sommets du massif et offre des points de vue exceptionnels. Accessible en 4x4 uniquement, elle peut également être parcourue en VTT.

Pratique

■ BUREAU D'INFORMATION DU PARC NATIONAL DU DURMITOR

Jovana Cvijića
Žabljak

☎ +382 52 360 228

www.nparkovi.me

npdurmitor@nparkovi.me

Ouvert tous les jours de 9h à 18h. Accès au parc : 3 € par personne. Parking : 2 € par jour. Bureau situé au rez-de-chaussée d'une grande maison de couleur blanche, en bordure de la route menant au lac Noir (entre le pont et le parking du parc national). Vente des cartes et des livres sur Durmitor.

■ SECOURS EN MONTAGNE (GORSKA SLUŽBA SPAŠAVANJA – ГОРСКА СЛУЖБА СПАСАВАЊА)

Žabljak

☎ +382 40 256 084

Une petite équipe de volontaires installés dans les locaux de la mairie, en face de l'hôtel Žabljak. En cas d'absence, se renseigner auprès de l'office du tourisme ou contacter Mišo Vojinović du camping Razvršje : ☎ +382 67 444 477.

Se loger

De nombreuses huttes et *katun* (abris de bergers) sont dispersés à travers tout le massif et il vous sera toujours possible d'y passer la nuit avec l'accord de leurs propriétaires.

► **Pour tous renseignements** sur les refuges, contactez l'administration du parc du Durmitor qui les gère : www.nparkovi.me

■ ETNO SELO BRŠTANOVICA

☎ +382 69 211 539

www.brstanicakamp.weebly.com

Ouvert de juin à septembre. Nuitée à 5 € par personne.

A 15 km de Ščepan Polje (ville frontalière avec la Bosnie) et à 20 km de Foča (Bosnie), sur la rive droite de la rivière de la Tara. 100 emplacements de tentes. Plusieurs bungalows en bois et installations sanitaires (W.-C., lavabos).

■ KAMP IVANDO

☎ +382 69 041 749

www.autocamp-ivando.com

info@autocamp-ivando.com

Hutte de 8 lits (apporter son propre sac de couchage). Non habité et donc ouvert et gratuit toute l'année en principe.

A 1 800 m d'altitude, en bordure de l'un des sentiers menant au mont Bobotov Kuk à partir du lac Noir (et près du cirque glaciaire Lokvice).

■ VELIKA KALICA

Apporter les sacs de couchages. Camp en accès libre et nuitée gratuite.

Une hutte de 15 lits située à 2 020 m d'altitude, à l'ouest du mont Savin Kuk et près du lieu-dit Debeli Namet.

Sports - Détente - Loisirs

Le parc national du Durmitor offre d'innombrables possibilités de randonnées de tous niveaux. Si ses sommets sont dans leur grande majorité accessibles sans équipements particuliers, ses cirques et couloirs peuvent constituer de véritables défis aux randonneurs confirmés. L'ensemble du massif est relativement bien balisé. Par ailleurs, cinq canyons, dix-huit lacs et pas moins de quarante-huit sommets font du massif

du Durmitor un enchantement pour le tourisme de haute montagne et la fierté des Monténégrins. La meilleure période pour s'y rendre court de la mi-juin à la mi-septembre. Pour toutes les activités ci-dessous, les agences de Žabljak peuvent vous offrir des prestations et donner des infos.

Sports - Loisirs

► **Vélo.** Activité récente, le VTT se développe. Les agences de Žabljak peuvent vous louer des vélos et vous conseiller. L'une des grandes transversales VTT du Monténégro passe par le parc national. Un vrai guide complet concernant le vélo de montagne et les pistes balisées existe. On peut le commander sur www.mapsolutions.de

► **Ski.** Žabljak compte assez peu de pistes mais les remontées mécaniques sont désormais de 2 télésièges et 3 tire-fesses et la neige y est abondante. La principale piste de ski est située sur l'un des versants du mont Savin Kuk, à 5 km du centre-ville. Longue de 3,5 km (dénivelé de 800 m), sa partie la plus élevée est de niveau noir et le reste de niveau rouge et bleu. La piste de Javorovača, la plus proche du centre-ville, est située à deux pas de la gare routière. Longue de 300 m, elle offre un petit dénivelé de 80 m de niveau bleu. La piste de Mali Stouc, s'étend sur près de 1 760 m à l'ouest du lac Noir

n'est plus en fonction. La région se prête bien au ski de randonnée. 2 bungalows louent les équipements à Savin Kuk. Le forfait coûte 15 € jour, 8 € la nuit. La saison va du 15 décembre au 1^{er} mai. Et s'il n'y a pas d'hébergement au pied des pistes, les chalets ont poussé en grand nombre depuis deux ans bien qu'ils se trouvent sur le territoire du parc national...

■ ÉCOLE DE SKI VRH (SKI SKOLA VRH)

Savin kuk

☎ +382 67 512 381

zugaski@gmail.com

Au pied des pistes de ski Savin Kuk, à côté du café ORO.

L'école du ski vous propose des cours de ski alpin, ski de fond, de snowboard.

Visites guidées

Voici les principales randonnées que l'on peut effectuer dans le parc :

■ BEZIMENI VRH (БЕЗИМЕНИ ВРХ) ★★

2 487 m

► **Route :** Žabljak – Lokvice (1 800 m) – Biljegovo (1965 m) – Valoviti do (2 080 m) – Bezimeni vrh. Dénivelé de 1 040 m. Niveau : difficile. Durée : 4 à 5 heures de marche (aller simple).

La légende du Lac noir

Selon une légende tenace partagée par les montagnards de Durmitor, le Lac noir, joyau du tourisme local, n'a pas toujours été un lac. En effet, à l'endroit où se déploient aujourd'hui les eaux sombres du lac Noir, se trouvait il y a fort longtemps un monastère dénommé Mali Bogdan. Y vécut richement un groupe de moines, mais qui ne suivait pas de façon très stricte les préceptes religieux.

Un jour le moine saint Sava vint de Serbie, avec deux jeunes disciples, pour vérifier si les monastères sis au Monténégro respectaient bien les règles monastiques. Pour ne pas être reconnus, ils se déguisèrent en riches commerçants et commencèrent ainsi la tournée des monastères. Arrivés au monastère de Mali Bogdan dans le massif de Durmitor, ils demandèrent le gîte et le couvert ; les moines les leur donnèrent, mais en contrepartie de monnaies sonnantes et trébuchantes payées à l'avance. Nos trois acolytes s'exécutèrent et durant tout le repas, les moines ne virent à aucun moment à qui ils avaient réellement à faire. Une fois le repas terminé, lorsque saint Sava demanda quel était le prix à payer, l'higoumène (abbé) demanda le prix maximal ; puis il réfléchit la nuit entière à la façon de les déposséder de leurs biens, considérant qu'ils étaient très riches.

Le lendemain à l'aube, ils quittèrent les lieux en songeant un jour prochain à punir les moines récalcitrants. Mais sur le chemin vers la côte adriatique, l'higoumène pétri de méchanceté envoya ses sbires fondre sur nos malheureux et, sans leur laisser aucune chance, ils prirent leurs derniers effets. Saint Sava, une fois les méchants ayant fini leur basse besogne, dit à ses disciples : « Que Dieu punisse ces moines déviants et aveuglés par l'argent, en faisant disparaître le monastère, ainsi que la montagne qui l'entoure ! » Au bout de quelques instants, il leur demanda de se retourner et au lieu du monastère, ils aperçurent une grande masse d'eau qui avait recouvert tout le massif : « C'est une eau noire de tous les péchés commis par les moines maudits ; que l'on nomme donc ce lac le Lac noir ! » Donc, en vous promenant autour du beau Lac noir, scrutez les profondeurs pour voir si vous n'apercevez pas les restes du bâtiment monastique.

■ BOBOTOV KUK (БОБОТОВ КУК) ★★★★★ 2 523 m

Ce sommet de forme pyramidale est le plus haut du massif (et officiellement, du Monténégro). Quatre sentiers différents permettent de l'atteindre. Celui passant par le nord-est est un peu plus long et difficile que les autres mais offre des paysages plus spectaculaires. La meilleure solution consiste à monter au sommet par un sentier et à en redescendre par un autre afin d'apprécier pleinement la beauté du site.

► **Route nord-est au départ de Žabljak.** Crno Jezero – Indjini Dolovi – Lokvice ou Ledena Pečina – Biljegov Do – Valovito Do – Bobotov Kuk (compter 5 heures 30 de marche, aller simple).

► **Les trois autres sentiers passent par le sud :** le premier part de Sedlo, le deuxième de Dobri Do (1 742 m) et le troisième de Škrčka. Tous trois se rejoignent au lac de Zeleni Vir et ne font à partir de là plus qu'un. Une fois arrivé au col de Velika Privija (2 351 m), ce sentier rejoint celui passant par le nord-est du sommet. Compter 2 heures 30 de marche depuis Dobri Do et 3 heures de marche depuis Sedlo (allers simples).

■ BOUCLE DE DURMITOR (DURMITOR PETLJA – ДУРМИТОР ПЕТЉА) ★★

L'incontournable excursion d'une journée en Jeep ou, plus écolo, en VTT avec pauses photo, départs de Žabljak. Sur une longueur totale de 84 km on passe par : Štuoc, les canyons de Sušica et de Piva, en admirant les paysages incroyables de Prutaš, Sedlena greda, Boljske grede, Valovito jezero, Modro jezero, la vallée Dobri do, Todorev, Sedlo, Virak... Voir la rubrique Pratique – Tourisme pour les coordonnées des agences proposant cette excursion (Drmitorski prsten).

■ CRVENA GREDA (ЦРВЕНА ГРЕДА) ★★ 2 175 m

► **Sentier :** Žabljak – Ivan do – Bosača – Jablan Jezero (1 880 m) – Crvena grada. Niveau : intermédiaire. Durée : 3 heures de marche (aller simple).

■ LAC DE ZMINJE (ZMINJE JEZERO – ЗМИЊЕ ЈЕЗЕРО) ★★ 1 520 m

Ce lac, facilement accessible, est situé à 1 520 m d'altitude, à l'ouest du lac Noir (sentier balisé). Niveau : facile. Durée : 2 heures de marche aller-retour.

■ LACS DE ŠKRČKA (JEZERA ŠKRČKA – ЈЕЗЕРА ШКРЧКА) ★★ 1 686 et 1 711 m

Deux lacs respectivement situés à 1 686 et 1 711 m d'altitude, entre les monts Bobotov et Prutaš. Considérés par beaucoup comme le plus beau site du massif. Niveau : intermédiaire.

Durée : 3 heures 30 via le village de Mala Crna Gora, 3 heures en passant par Dobri do.

■ MEDJED (МЕДЈЕД) ★★ 2 287 m

Ce sommet est réputé offrir l'une des plus belles vues sur le massif et le lac Noir.

► **Route :** Žabljak – Indjini Dolovi (1 750 m) – Kiještina – Mali Medjed (2 223 m) – Grebensi prelaz. Niveau : intermédiaire. Durée : 4 heures de marche (aller simple).

■ PRUTAŠ (ПРУТАС) ★★ 2 393 m

Un sommet incontournable. Panoramas d'une beauté à couper le souffle.

► **Route :** Dobri Do – Šarban (1 700 m) – Škrčko Ždrijelo (2 114 m) – Prutaš (2 393 m). Durée : compter entre 3 et 4 heures de marche (aller simple).

■ SAVIN KUK (САВИН КУК) ★★ 2 313 m

Ce sommet est l'un des plus fréquentés et des plus faciles à atteindre. Il est accessible depuis le lac Noir ou depuis le bas des pistes de ski (en suivant les remontées mécaniques).

► **Route :** Crno Jezero – Izvor (source) – Točak (1 450 m) – Mioč Poljana (1 569 m) – Savina Voda (2 212 m) – Savin Kuk. Niveau : facile. Durée : 3 heures de marche (aller simple).

■ ŠLJEME (СЉЕМЕ) ★★ 2 455 m

Ce plateau rocheux s'étend sur près de 2 km.

► **Route :** Žabljak – Motički Gaj – Poljana – Korita – Panalj (1 813 m) – Šupljika (1 930 m) – Čista Strana – Vrh Šljemenja (2 455 m). Dénivelé de 1 001 m. Niveau : difficile. Durée : 4 heures 30 de marche (aller simple).

CANYON DE LA RIVIÈRE TARA (КАЊОН РИЈЕКЕ ТАРЕ)

Le canyon de la rivière de la Tara est l'un des sites naturels les plus prestigieux de la péninsule balkanique.

Accessible en voiture sur une petite portion seulement, il est le plus profond en Europe et peut être classé parmi les dix premiers au monde de par sa taille. Protégé par l'Unesco depuis 1977 et intégré au parc national du Durmitor, il se distingue par des parois vertigineuses culminant, entre Veliki Štuoc (2 104 m) et l'Obzir (1 868 m), à 1 300 m de hauteur.

Ponctuées de nombreuses grottes et cascades et piquées de pins solitaires accrochés tels des funambules, ces parois sont en grande partie abruptes et difficiles d'accès, ce qui a grande-

Cartes du Parc national du Durmitor

Les cartes mentionnées ci-dessous sont en vente dans la plupart des boutiques et hôtels du centre-ville de Žabljak, à la poste et au bureau d'information du parc.

► **Carte de randonnée Durmitor and Tara canyon.** Échelle 1/25 000. Auteur : Branislav Cerović. Couvre la totalité du massif du Durmitor et du canyon de la Tara.

► **Carte de randonnée Nacionalni park Durmitor.** Échelle 1/50 000. Auteur : Mihailo Bebo Brajović. Cette carte couvre la partie nord-ouest du massif de Sinjajevina, la totalité du massif du Durmitor et une petite partie du canyon de la Tara (le nord-ouest uniquement).

► **The Mountains of Montenegro—A Mountaineering Guide** de D. Vincek, Ratko R. Popović et M. Kovačević, Podgorica, Monténégro, 2004 : descriptions détaillées de quelques randonnées mais cartes de mauvaise qualité.

Sites Internet

► **www.summitpost.org** – Site en anglais réalisé par des randonneurs et alpinistes confirmés. Très nombreuses informations pratiques sur le massif du Durmitor, belles photos des principaux sommets et pics, et descriptions détaillées de toutes les randonnées possibles dans le parc, des plus faciles aux plus difficiles.

► **www.durmitor.wordpress.com** – Site local et un peu plus généraliste que le premier. Descriptions des principaux sommets et des principaux sentiers de randonnée. Également liste des hôtels, restaurants et agences de voyages locales.

ment contribué à préserver la beauté du site. Malgré son statut de site protégé, le canyon a été menacé, pendant plusieurs années, par un projet de construction d'une centrale hydroélectrique qui aurait provoqué son inondation sur plus d'une dizaine de kilomètres. Ce projet a heureusement été abandonné en 2005 sous la pression d'une mission internationale d'experts de l'Unesco et de l'UICN (Union mondiale pour la nature), ainsi que des associations nationales et internationales de défense de l'environnement.

Refuge d'une flore et d'une faune d'une diversité exceptionnelle, la rivière de la Tara s'étend sur un peu plus de 140 km, ce qui en fait la plus longue du pays.

Pratique

Vous trouverez ci-dessous une liste d'agences parmi les plus sérieuses et fiables proposant des descentes en raft le long du canyon de la Tara. Compter de 80 à 100 € pour une journée de descente et de 150 à 185 € pour deux journées (prix incluant les taxes, les repas, l'hébergement, les transferts et le matériel). Détails également à la rubrique correspondante à Žabljak. Pensez à vérifier votre assurance qui parfois n'est pas comprise dans le forfait.

■ ADVENTURE MONTENEGRO

Stari Grad 491
KOTOR (KOTOP)
☎ +382 69 049 733
Voir page 146.

■ ANITRA TRAVEL

Njegoševa 12
NIKŠIĆ (НИКШИЋ)
☎ +382 40 200 598
Voir page 204.

Se loger

■ MOTEL TARA

Đurđević Tara bb
☎ +382 69 192 607
www.mbturist.com
info@mbturist.com
Au niveau du pont de la rivière Tara.
Chambre double à 55 €. WiFi. Parking.
Restaurant ouvert tous les jours de 7h à 23h.
Compter 10 €.

C'est la nouvelle adresse de la région. Un superbe chalet alliant style d'antan et modernité, une bonne adresse pour se restaurer après une session de kayak ou un saut en tyrolienne sur la rivière Tara. La vue est exceptionnelle. L'établissement ouvert depuis peu propose également 10 chambres très modernes et confortables.

Sports – Détente – Loisirs

■ ADVENTURE MONTENEGRO

Stari Grad 491
KOTOR (KOTOP)
☎ +382 67 227 315
Voir page 155.

Le canyon en rafting

Si une route longe une partie du canyon, la meilleure façon de le découvrir est encore par la voie des eaux, les derniers 30 km du canyon jusqu'à la frontière bosniaque n'étant pas accessibles autrement. Depuis plusieurs années déjà, des agences spécialisées dans les sports de plein air offrent aux touristes et amateurs de grands frissons de descendre tout ou partie de la Tara à bord d'embarcations pneumatiques ou bien même de radeaux en bois. Si certaines parties de la rivière sont coupées de rapides et tourbillons (le canyon en compte une cinquantaine), la descente du canyon s'avère plutôt tranquille. Nul besoin, donc, d'être un « pro » du rafting pour se lancer dans cette aventure ! Les descentes sont cependant plus extrêmes en mai et juin, et tranquilles en été. L'activité se déroule d'avril à octobre.

■ EXPLORER

Junaka Mojokovačke Bitke bb
KOLAŠIN (КОЛАШИН)

☎ +382 67 263 138

www.explorer.co.me – explorer@t-com.me

Agence installée au rez-de-chaussée d'une petite maison du bas de la rue Mojokovačka (près du pont).

Ouvert toute l'année de 8h à 16h.

L'agence Explorer propose des activités et des services partout au Monténégro. Hébergement tout type, transferts, excursions : rafting (radeaux), canoë kayak, voile, croisières, équitation, parapente, cyclisme, escalade, pêche, ski, safari 4x4, randonnée, luge à moteur, jeep safari hors-piste, randonnée sur neige,... mais aussi de l'éco-tourisme, du tourisme religieux et activités d'incitative, travail d'équipe, organisation de conférences, ou de congrès... Vous pouvez adapter et combiner tout ces programmes selon vos souhaits.

■ RAMS TRAVEL

Rafting ; Bike-crossing ; Parachutisme ; Fly Fishing proposés.

Slobode 10

BIJELO POLJE (БИЈЕЛО ПОЉЕ)

☎ +382 50 432 374

www.ramstravel.co.me – rams@t-com.me

Ouvert du lundi au samedi de 9h à 16h.

Cette excellente agence est spécialisée en vacances actives dans le nord du Monténégro pour les individuels et pour les groupes : randonnées, circuit à vélo/VTT, rafting, canyoning, spéléologie... Elle vous fera découvrir la campagne authentique du nord et plein d'endroits superbes. Rams s'occupe aussi d'hébergement en hôtel classique, ou refuges de montagne, etc.

■ TARA GRAB RAFTING ET CAMPING

Brijeg

☎ +38269 101 002

www.tara-grab.com

info@anitra.me

Situé en pleine nature, à côté de la rivière de la Tara et à 9 km de Šćepan Polje se trouve un havre de paix pour les amateurs de nature et de sports en eau vive. Au programme rafting et escalade encadrés par des professionnels, mais aussi balades, randonnées, VTT, et séjour authentique. Vous pourrez installer votre tente ou louer des petits chalets en bois tout équipés (de 3 à 8 lits, avec salle de bains), ainsi que des tentes déjà montées. Une restauration locale typique. Une véritable adresse monténégrine !

PLJEVLJA (ПЉЕВЉА) ★★

Centre administratif du troisième plus grand district du pays, cette ville industrielle de quelque 27 000 habitants s'étend dans la vallée de la rivière Čehotina, à une dizaine de kilomètres seulement de la Serbie. Pourvue d'une centrale thermoélectrique, d'une mine de charbon (récemment rachetée par un groupe russe également propriétaire du combinat d'aluminium de Podgorica) et d'une entreprise de traitement du bois, elle forme, avec Podgorica, l'un des principaux moteurs économiques du pays. Elle n'en est pas moins durement frappée par le chômage et ici, plus qu'ailleurs, le délabrement avancé des bâtiments témoigne de la pauvreté des habitants.

Les voyageurs curieux et les passionnés d'archéologie y trouveront néanmoins quelques sites dignes d'intérêt. Habités depuis près de 20 000 ans, occupés par les Illyriens, puis les Romains et les Ottomans, les environs de la ville abritent de nombreux vestiges archéologiques (Pećina Gosića, Gotovuša, Borovica, Milišine Stijene, etc.). Pljevlja abrite également la plus belle mosquée du pays, la mosquée Hussein Pasha.

► **Histoire.** Les premières traces d'occupation du site sont très anciennes puisqu'elles remontent à environ 20 000 ans. Les Romains s'y installent du I^{er} au IV^e siècle et y fondent une cité connue sous le nom de Municipium

S... à quelques kilomètres seulement de l'emplacement actuel de Pljevlja. Après l'arrivée des Slaves, à la fin du IX^e siècle, la ville devient connue sous le nom de Breznica. Sous contrôle du roi bosniaque Trvntko I à partir de 1373, elle est conquise par les Ottomans en 1462. Rebaptisée Taslidža par ces derniers, elle est annexée par l'Empire austro-hongrois en 1878. Libérée des Austro-Hongrois en 1912, elle ne sera finalement annexée au royaume du Monténégro qu'en 1913.

Occupée par les Italiens puis par les Allemands au cours de la Seconde Guerre mondiale, la ville est le théâtre d'une célèbre bataille au cours de laquelle, le 1^{er} décembre 1941, quelque 4 000 partisans monténégrins faiblement armés attaquent la forteresse gardée par les occupants italiens.

Transports

Pljevlja est située à 174 km de Podgorica, à 81 km de Mojkovac et à 60 km de Žabljak. Pour s'y rendre en voiture à partir de Podgorica, il vous faudra d'abord passer par Mojkovac, puis prendre la direction de Žabljak et après 42 km traverser le pont de la Tara (sur la droite). De Žabljak, c'est bien indiqué depuis le centre-ville.

■ GARE ROUTIÈRE (AUTOBUSKA STANICA – АУТОБУСКА СТАНИЦА)

Treće Sandžačke Brigade

☎ +382 52 323 114

À l'angle avec Moše Pijade.

L'arrivée et le départ des bus s'effectue depuis ce point central.

Pratique

Argent

Points de retraits situés sur la place derrière l'hôtel Pljevlja et près de la poste.

Moyens de communication

■ POSTE (POŠTA – ПОШТА)

Velimira Jakića 2

www.postacg.me – info@postacg.me

Ouverte du lundi au samedi de 8h à 19h.

A côté de la gare routière.

Se loger

Quelques établissements existent dans le centre-ville. Plutôt fréquentés par les hommes d'affaires.

■ HOTEL GOLD

Marka Miljanova

☎ +382 52 323 102

goldpv@t-com.me

Chambre simple de 20 à 50 €, double de 40 à 70 €, suite de 100 à 120 €. Petit déjeuner inclus. WiFi. Parking.

Un hôtel de milieu de gamme complètement rénové. Chambres propres et bien équipées (air conditionné, télévision, mini bar). Restaurant. Les suites présidentielles sont confortables, élégantes et dotées d'un bain à remous et d'une cuisine équipée. Sans changement de prix, celui-ci est une très bonne adresse.

■ HOTEL PLJEVLJA

Kralja Petra

☎ +382 52 323 140

hotelpljevlja@gmail.com

Chambre simple à 20 €, double à 34 €. Petit déjeuner à 2,50 € par personne. WiFi. Parking.

Idéalement situé, au milieu de la rue principale du centre-ville, cet établissement occupe un grand immeuble de forme pyramidale au nom de l'hôtel indiqué en lettres cyrilliques. Les chambres, desservies par un ascenseur, y sont ordinaires et très vieilles mais dotées d'un petit balcon. Elles possèdent TV, minibar. Celles situées aux étages supérieurs offrent une jolie vue sur la ville.

Se restaurer

Les restaurants des hôtels sont généralement ouverts au public. Le centre-ville propose quelques bonnes adresses.

■ MILET BAŠTA

1 Decembar bb

☎ +382 69 488 100

grbovic.sandra@gmail.com

Ouvert tous les jours de 9h à 23h. Compter 15 €.

Installé dans un petit jardin proche de la rue principale du centre-ville, cet établissement propose une cuisine locale à des prix modérés (soupes, salades composées, *čevapčići* et grillades). On y mange dans un grand chalet décoré de façon rustique ou dehors dans de petits box en bois.

■ TRI ŠEŠIRA

Njegoševa 26

☎ +382 68 049 686

Ouvert tous les jours de 8h à 23h. Plats autour de 8 €.

Ce restaurant dont le nom signifie « les trois chapeaux » est installé dans une grande maison de couleur saumon clair sur une colline résidentielle (compter 15-20 minutes de marche depuis la rue principale du centre-ville, monter tout droit à la hauteur du parc, avant le monastère). Doté d'une petite terrasse avec tables et bancs en bois, on y mange des plats simples mais revigorants de type « bistrot ». Le menu est désormais également en alphabet latin.

À voir - À faire

Principalement constitué de petits immeubles en béton datant de la période communiste, Pljevlja est une ville peu attrayante et la pollution, engendrée notamment par la centrale thermique, n'améliore pas la situation. Les amateurs de vieilles pierres pourront toutefois y visiter deux édifices religieux dignes d'intérêt (voir descriptions ci-dessous). La ville a par ailleurs conservé plusieurs maisons datant de la période ottomane. Dispersées à travers la ville, celles-ci sont malheureusement pour la plupart dans un état de délabrement avancé.

■ MONASTÈRE DE LA SAINTE TRINITÉ (MANASTIR SVETA TROJICA – МАНАСТИР СВЕТЕ ТРОЈИЦЕ)



Situé en périphérie de la ville, au pied d'une colline arborée (il est indiqué de partout mais en cyrillique), ce monastère également connu sous le nom de monastère de Dubočica était autrefois installé dans un village des environs de Pljevlja avant d'être « démenagé » dans les années 1980, tout comme le monastère de Piva. Il se compose d'une église érigée au XVI^e siècle et de bâtiments plus récents surmontés de jolies galeries en bois sculpté. Restaurée à la fin du XIX^e siècle, l'église est presque entièrement recouverte de peintures murales illustrant la résurrection du Christ. Celles ornant le narthex (ou vestibule) ont été réalisées dans les années 1590 par le célèbre père Strahinja, un peintre originaire du village Budimlje (à proximité de Berane). C'est également à ce dernier que l'on doit une partie des peintures ornant le monastère de Morača, près de Kolašin, celui de Piva, au nord-ouest du pays et celui de Gradište, sur la côte. Les peintures ornant la nef de l'édifice se distinguent par leurs couleurs foncées et l'expressivité des visages. Certaines d'entre elles, situées au fond et à gauche de l'édifice, représentent la dynastie serbe des Nemanjić (Saint Sava, le père de l'Église serbe et son père, Stefan Nemanja, notamment). L'iconostase, superbement ouvragée, date de la fin du XIX^e siècle. Précisons enfin que le monastère possède, entre autres trésors, un fragment du *Manuel des Rituels* daté de 1495 et issu de l'imprimerie d'Obod (près de Cetinje).

■ MOSQUÉE HUSSEIN PASHA (HUSEIN-PAŠINA DŽAMIJA – ХУСЕИН-ПАШИНА ЏАМИЈА)



Vuka Kneževića

Cette mosquée, la plus belle du pays, est située au cœur de la ville. Construite entre 1585 et 1594 sur ordre d'Hussein Pasha Boljanić, un représentant officiel de la cour impériale d'Istanbul originaire des environs de Pljevlja et gendre de l'architecte à l'origine du pont de Mostar en Bosnie-Herzégovine, elle a conservé sa forme originelle et constitue donc un témoignage inestimable du passé ottoman de la région. Plusieurs manuscrits du Coran, dont un daté du XVI^e siècle écrit en arabe, y sont conservés. Flanké d'un élégant minaret de plus de 40 m de haut, l'édifice est décoré, à l'intérieur comme à l'extérieur, de peintures aux couleurs harmonieuses et comportant un luxe de détails. On remarquera en particulier celles ornant la galerie des femmes (*mahvil*) et la niche indiquant la direction de La Mecque (*mihrab*). La légende raconte qu'Hussein Pasha Boljanić fit attacher deux bœufs à un char et les chassa pour qu'ils dessinent les lignes de fondation de la mosquée avec les roues du char. Souvent fermée, il suffit, avec un peu de chance, de demander dans la rue de faire venir la personne qui détient les clefs.

Sports - Détente - Loisirs

■ RAFTING & ZIP-LINE KLJAJEVIĆA LUKA

Djurdjević Tara

☎ +382 69 605 559

www.tara-rafting.info

kljajevaluka-rafting@t-com.me

Club de rafting qui propose des excursions d'une ou deux journées. Les plus courageux peuvent tester le rafting traditionnel sur des radeaux en bois ! Leur fierté : la plus longue tyrolienne d'Europe qui traverse le canyon de Tara, en longeant le pont. Adrénaline garantie !

KOMINE (КОМИНИ)



Petit village d'environ 600 habitants qui ne présente pas grand intérêt pour les touristes. On se rend à Komine pour visiter le fameux site archéologique Municipium S.

NORD-EST

Monastère de Morača.

© CHUMPRO - ISTOCKPHOTO



NORD-EST

A l'exception notable de Kolašin, station touristique de montagne par excellence, la plupart des villes du nord-est du Monténégro sont restées à l'écart des circuits touristiques. Dommage ou tant mieux, diront certains, car cette région offre bien des richesses au voyageur curieux de sortir des sentiers battus. A la fois région de montagnes, de hauts pâturages et de forêts, le nord-est du Monténégro est parcouru par trois principaux massifs montagneux à la confluence avec la Serbie et l'Albanie : Komovi, Prokletije et Bjelasica. Moins fréquentées que celui du Durmitor, ils n'en offrent pas moins l'occasion de nombreuses randonnées ponctuées par la découverte de villages d'altitude où l'élevage

et l'agriculture sont bien souvent les seules sources de revenus. Par ailleurs, le nord-est du Monténégro, terre de forte ruralité et de vastes pâturages, offre de vraies possibilités d'ethno-tourisme. Enfin, le ski sur le massif de Bjelasica commence à se développer de façon attractive. Plus peuplée que le nord-ouest du pays car moins enclavée, cette partie du Monténégro comporte plusieurs villes relativement importantes économiquement parlant. Détruites par les Ottomans ou les bombardements de la Seconde Guerre mondiale, celles-ci n'ont conservé que très peu de vestiges historiques. Les passionnés d'histoire trouveront néanmoins quelques traces dignes d'intérêt éparpillées sur tout le territoire.

LA ROUTE DE KOLAŠIN (КОЛАШИН)

Au départ de Podgorica, la route serpente dans un dédale de replis montagneux en empruntant quantité de tunnels dont chaque sortie offre des paysages éblouissants. Soyez vigilant car la route est dangereuse puisque c'est l'axe principal qui relie les deux capitales soit Podgorica du Monténégro à Belgrade la serbe. C'est une route commerciale avec beaucoup de camions et d'autobus, et elle devient plus particulièrement dangereuse durant l'été avec l'affluence des vacanciers. Rappelons que les Serbes sont les principaux touristes du Monténégro. Autant dire que les contrôles radars sont fréquents et les alcootests aussi. Respectez les limitations de vitesse car elles ont du sens et restez sobres même si les nombreuses tavernes du bord de la route aux méchouis alléchants vous attirent 24h/24.

surprenant prenant la forme d'un torrent au nord de Podgorica. Sa couleur indéfinissablement magnifique rappelle celle de la rivière Soca au nord de la Slovénie.

Transports

► **Accès.** En voiture compter 1 heure 45 de Kolašin via la E65/E80 et 50 minutes de Podgorica.

Se loger

■ KAMP SVETIGORA MORAČA

Donji Zagradac

☎ +382 69 072 862

www.kampsvetigora.com

info@kampsvetigora.com

Bungalow à partir de 40 €. Parking.

Cinq petits chalets en bois de deux lits chacun situés entre Medjuriječje et Kolašin, dans un cadre bucolique, au bord de la rivière (et en contrebas de la route). Le propriétaire, possède un petit café le long de la nationale. Les chalets n'étant pas visibles depuis la route, s'arrêter au café et demander au propriétaire de vous indiquer le site. L'ensemble se trouve, en venant de Podgorica, 500 m avant un tunnel et 3 km avant le monastère.

MORAČA (МОРАЧА) ★★★★★

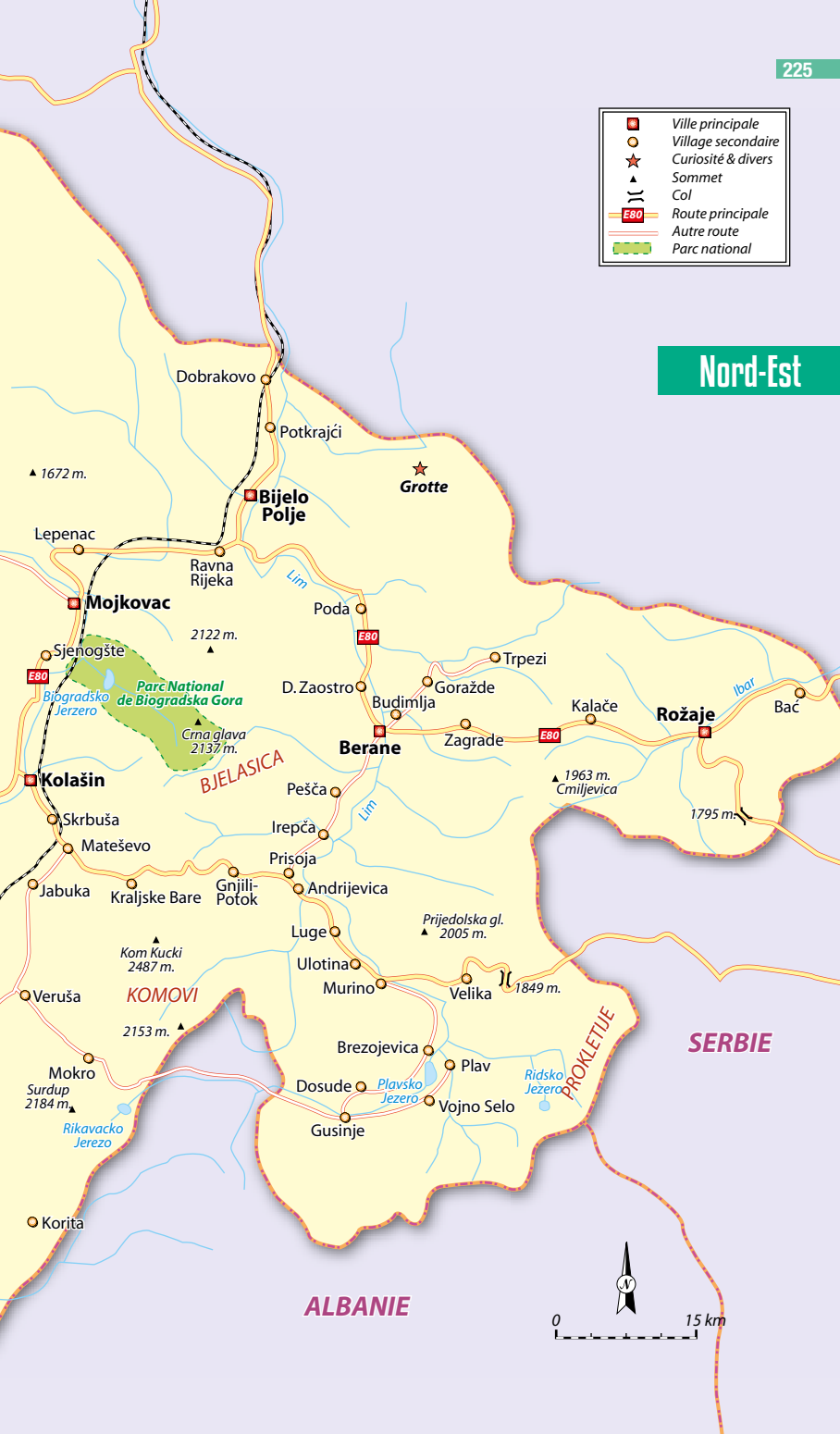
La Morača (Морача) est une rivière dont la largeur est généralement peu importante où il est quasiment impossible de naviguer. Elle prend sa source au nord du pays près du mont Rzača. Elle s'écoule ensuite vers le sud sur 113 km pour se jeter dans le lac de Skadar. Près de sa source, la rivière s'écoule dans un canyon, véritable corridor naturel au paysage

REPÉREZ LES MEILLEURES VISITES

★ INTÉRESSANT ★★ REMARQUABLE ★★★ IMMANQUABLE ★★★★★ INOUBLIABLE

	Ville principale
	Village secondaire
	Curiosité & divers
	Sommet
	Col
	Route principale
	Autre route
	Parc national

Nord-Est



Les incontournables du Nord-Est

- **Admirer** les célèbres peintures murales du monastère de Morača.
- **Randonner** dans le parc national de Biogradska Gora.
- **Écouter** de la musique traditionnelle dans une *kafana* (brasserie) de Berane.
- **Goûter** aux délices de la nourriture bio sur les hauteurs de Gusinje.
- **S'enfoncer** au cœur du canyon de Mrtvica et jouer les funambules sur son sentier taillé à flanc de montagne.
- **Se prélasser** sur les rives du lac de Plav et respirer à pleins poumons l'air pur des montagnes environnantes.
- **S'immerger** au cœur d'une nature sauvage et préservée en partant à la conquête des massifs montagneux du Komovi et du Prokletije.
- **Faire** quelques descentes à ski sur Bjelasica à Kolašin.

À voir – À faire

■ MONASTÈRE DE MORAČA (MANASTIR MORAČA – МАНАСТИР МОРАЧА) ★★

À une vingtaine de kilomètres avant Kolašin, le long de la voie express E65/E80.

Entrée libre.

Ce monastère constitue, avec celui d'Ostrog et de Piva, l'un des édifices religieux majeurs du Monténégro. Fondé en 1252 sur ordre de Stefan Nemanjić, le premier roi serbe couronné (1217), il est installé dans un site bucolique, au bord du canyon de la rivière Morača à proximité d'une cascade. Composé d'un *konak* (lieu d'habitation des moines) et de deux églises, il abrite des fresques murales et des icônes d'une valeur exceptionnelle, à commencer par celle illustrant le prophète Elie nourri par un corbeau et celle de la naissance de saint Jean-Baptiste. Datées

du XIII^e siècle, elles sont les seules datant de cette période. Dévasté par les Turcs dans la première moitié du XVI^e siècle, le monastère a été restauré quelques années plus tard avant de devenir le siège d'une véritable renaissance artistique dans la première moitié du XVII^e siècle. Trois peintres majeurs de cette période y ont exercé leurs talents : le prêtre Strahinja de Budimlje (originaire de la région de Berane), le moine George Mitrofanović (fresques réalisées en 1616 sur la façade ouest de l'édifice) et le maître Kozma.

■ RANDONNÉE DANS LES GORGES DE LA RIVIÈRE MRTVICA (REKA MRTVICA – PEKA MPTBIČA)

Ce canyon au nom difficilement prononçable pour les francophones est situé à une quarantaine de kilomètres de la capitale et environ 35 km avant Kolašin. En certains endroits très



Monastère de Morača.

étroits, il est connu pour son sentier creusé à même la roche. Une magnifique randonnée de 12 km (aller simple) sur un sentier bien balisé permet de le découvrir. Bien qu'assez longue, cette randonnée est d'un niveau relativement facile (dénivelé de 612 m). La prudence est par contre de rigueur dans la partie taillée dans la roche (chutes de pierres possibles et parois abruptes).

► **Le départ s'effectue à Međuriječje**, un hameau situé le long de la route nationale

Podgorica – Kolašin. Un minuscule panneau juste après le pont lorsque l'on arrive de Podgorica au niveau de l'hostel, indique la direction à prendre. Il est possible de laisser son véhicule sur la route nationale ou bien de se garer à proximité du pont métallique en contrebas.

► **A savoir** : il existe une description détaillée de cette randonnée dans le livre *The mountains of Montenegro – A mountaineering guide* par D. Vincek, R. Popović et M. Kovačević. En vente à la librairie internationale de Podgorica notamment.

KOLAŠIN (КОЛАШИН) ★★★★★

Située à 960 m d'altitude, dans une région magnifiquement dotée par la nature, cette petite ville de moins de 3 000 habitants installée à l'écart de toute activité industrielle, à l'exception du traitement du bois de charpente, a axé son développement sur la montagne et le tourisme sportif. Il est vrai qu'entourée par les pentes des montagnes de Bjelašica, Sinjajevina et Komovi, elle dispose d'un cadre particulièrement propice aux activités de plein air. En hiver, sa station de ski, comme celle de Žabljak mais plus facile d'accès car desservie par une ligne de chemin de fer, attire de nombreux amateurs de glisse cédant leur place, dès les beaux jours, aux randonneurs et amoureux de grands espaces. Mentionné par écrit pour la première fois en 1565, Kolašin ne commença véritablement à se développer qu'à partir du XVII^e siècle lorsque les Ottomans décidèrent de fortifier le site afin de protéger l'axe Podgorica-Bijelo Polje. De cette époque, il ne reste plus que quelques traces de l'ancien arsenal turc à 500 m au sud du centre-ville. Libérée des Ottomans en 1878 après d'âpres combats, la ville fut complètement détruite lors de la Seconde Guerre mondiale. Une grande statue érigée sur la place principale rappelle le rôle héroïque joué par les habitants de la ville dans la libération du pays.

Transports

Comment y accéder et en partir

Kolašin est situé à 75 km de la capitale (compter 1 heure 30 de route). C'est l'axe routier principal qui relie le port de Bar, la capitale Podgorica et Belgrade. Un axe dangereux, soyez prudent.

► **Accès**. En train, compter 1 heure 50 de Podgorica.

■ GARE FERROVIAIRE (ŽELEZNIČKA STANICA – ЖЕЛЕЗНИЧКА СТАНИЦА)

☎ +382 20 441 492

A 1,5 km à l'est du centre-ville. Pour s'y rendre, prendre la rue 13 Julia en direction du centre

de ski Bjelašica (route ensuite indiquée). Il faut compter environ 2 € en taxi.

■ GARE ROUTIÈRE (AUTOBUSKA STANICA – АУТОБУСКА СТАНИЦА)

Junaka Mojčovačke Bitke

☎ +382 20 864 033 – www.busticket4.me

A un peu moins de 500 m du centre-ville, le long du boulevard menant à la route nationale Podgorica-Mojkovac, au bout d'une allée.

► **Mojkovac** : 26 bus de 6h30 à 23h.

► **Bijelo Polje** : 8h20 et 14h30 sont directs tous les jours, après c'est avec changement au carrefour avant Berane. Les tickets s'achètent dans les bus ou sur le site www.busticket4.me.

► **Berane** : 30 bus de 6h15 à 23h.

► **Podgorica** : 23 bus de 6h30 à 20h50. Compter 1h30 de trajet.

► **Belgrade** : départs tous les jours à 12h. 9h de trajet.

Se déplacer

Kolasin est, avec Budva, une des villes où le taxi est le plus cher : compter de 4,50 à 5 € pour cinq kilomètres. Et pour cause : il n'y a qu'une compagnie de taxi avec un numéro au registre du commerce. Celui cité ci-dessous est moins cher que les « autres » qui pratiquent des prix sauvages.

■ LUX TAXI

☎ 19501

La seule compagnie officielle à Kolasin avec un numéro au registre du commerce. Il est moins cher que les autres.

Pratique

Tourisme – Culture

■ EXPLORER

Junaka Mojčovačke Bitke bb

☎ +382 67 263 138

Voir page 220.

■ OFFICE DU TOURISME

Mirka Vešovića ☎ +382 20 864 254
 tokolasin@t-com.me

Ouvert en semaine de 8h à 20h, le weekend de 9h à 16h.

Bureau situé dans une petite maison en bois, côté droit de la rue lorsque l'on arrive de la place Boraca. L'office vend un guide en français du massif de Bjelasica, très détaillé, avec les chemins de randonnées. Egalement, une carte du parc. Location de vélos.

► **Autre adresse** : Buda Tomovića bb (à la station de ski) – ☎ +382 69 068 931 - opstina.kolasin@t-com.me

Réceptifs**■ EXPLORER**

Junaka Mojkovalčke Bitke bb
 ☎ +382 67 263 138
Voir page 220.

■ JELKA TOURS

Rovačko Trbaljevo ☎ +382 69 400 094
 www.jelka.me – vilajelka@t-com.me

L'offre la plus originale concerne des séjours dans des éco-refuges (cabane en bois pour 2-5 personnes, d'une capacité totale de 60 personnes) à 1 750 m d'altitude sur Bjelasica à partir de 15 € par nuit et par personne avec petit déjeuner.

Tous les produits qu'on y mange, son préparé sur place, dans une ferme de montagne ! La famille Bulatović propose aussi des forfaits intéressants avec différents programmes sportifs : rafting, équitation, randonnée, monts safari... Cette agence sérieuse, installée à Kolašin, propose plusieurs dont une formule « adrénaline » pour les plus téméraires. Prix attractifs. Leur site est traduit en français.

Argent

Quatre banques équipées de distributeurs automatiques dans le centre-ville : CKB, Podgorička

Banka, Société Générale... situées sur les deux places de la ville (Trg Boraca).

Adresses utiles**■ BUREAU DU PARC NATIONAL DE BIOGRADSKA GORA**

Buda Tomovića bb ☎ +382 20 865 625
 www.nparkovi.me

npbiogradskagora@nparkovi.me
 Situé à deux pas de l'hôtel Brile, le bureau du parc national de Biogradska Gora possède une petite boutique où l'on peut notamment se procurer des cartes de randonnées de la région.

■ CENTRE D'INFORMATION DE LA RÉGION BJELASICA ET KOMOVI (REGIONALNE RAZVOJNE AGENCIJE – РЕГИОНАЛНЕ РАЗВОЈНЕ АГЕНЦИЈЕ)

Trg borca 2 ☎ +382 20 860 670
 www.bjelasica-komovi.me
 office@bjelasica-komovi.me

Ouvert en semaine de 8h à 16h.

Situé dans une cabane d'une architecture originale combinant le bois et le verre, cet immeuble écologique est conçu pour sauvegarder la nature. Il s'agit du premier local de ce type au Monténégro.

Le centre d'information régional sur le massif du Komovi et de Bjelasica comprend six communes : Kolašin, Mojkovac, Bijelo Polje, Andrijevica, Berane et Plav. C'est le point de départ pour mieux découvrir la région. Vous y obtiendrez des informations sur l'hébergement, le ski, l'alpinisme et la location des équipements de ski et de vélos tout-terrain.

Se loger

Tous les hôtels décrits ci-dessous sont situés en centre-ville, à proximité les uns des autres et sont donc très faciles à trouver. Ils présentent par ailleurs l'avantage d'offrir des chambres à tous les prix. On trouve même des hôtels de charme et luxe.

Vous avez dit « Katun » ?

Les habitations spécifiques montagnardes de bergers, caractéristiques de la Bjelasica, appelées les « katuni » datent du XII^e siècle. D'une architecture typiquement montagnarde faisant partie intégrante du patrimoine national, ces refuges écologiques en bois sont implantés aux pieds des sommets. Généralement très sommaires et hébergeant plusieurs personnes à la fois, ils restent de nos jours un bon plan pour profiter, sans dépenser beaucoup, des paysages très massifs et montagnards du pays.

Les *katuni* connaissent, avec la mode écolo et un certain retour aux sources, un véritable engouement chez les citadins monténégrins en quête de renouveau. Donc n'hésitez pas, au gré de vos promenades, à vous installer dans une des très nombreuses *katuni* encore en place dans les hauteurs du nord-est du Monténégro.

Kolašin



- | | |
|--|--------------------|
| | Edifice religieux |
| | Musée |
| | Office du tourisme |
| | Ecole |
| | Monument |
| | Police |
| | Poste |
| | Hôpital |
| | Pharmacie |
| | Parking |
| | Gare routière |

Stade



Pašanski potok

BREZA

Put Za Radičojno

Rijeka Suvijaca

Gare routière

vers Mojkovac et Podgorica

Junaka Mojkovacke Bitke

0 100 m

Radoša Maškovića

General Bulatovića

Breza

S. Miloševića

Dunje Dokić

Hôpital

vers la gare ferroviaire et la station de ski

Boška Rašovića

29. decembra

Milivoja Bulatovića

vers la gare ferroviaire

vers le jardin botanique

Toškai Jovana

Police

Omladinska

Eglise

Ecole

Dom Kulture

13. jula

M. Loktčevića

Pharmacie

Poste

Buda Tomovića

Mirka Vešovića

Office du tourisme

P

IV Proleterske

Trg Vukmana Krušića

G. andelić

Vojvode Milne

P

■ BIANCA RESORT & SPA

Mirka Vešovića ☎ +382 20 863 000

www.biancaresort.com

reservations@biancaresort.com

Chambre double à partir de 84 €, suite à partir de 184 €. Petit déjeuner inclus. Accès inclus au spa. WiFi. Parking. Offres sur Internet.

Depuis 2006, cet établissement de luxe figure parmi les plus beaux et les plus agréables du pays. Restaurant, spa, espace bien-être...

■ FOUR POINTS BY SHERATON

Radoša Maškovića ☎ +382 20 862 000

www.fourpointskolasin.com

reservations@fourpointskolasin.com

Chambre simple à partir de 60 €, double à partir de 110 €. Petit déjeuner inclus. WiFi. Parking. Offres sur Internet.

Anciennement l'hôtel Lipka, le groupe Sheraton à rouvert cet établissement au printemps 2017. Les chambres, qui varient en taille, sont refaites à neuf en bois pour rappeler les chalets de montagne. Restaurant très correct. Spa, salle de fitness, location de matériel de ski, bar... Accueil professionnel.

■ HOTEL ČILE

Dunje Đokić ☎ +382 69 596 969

www.hotelcile.me

info@hotelcile.me

Première à gauche en montant du rond-point d'entrée en ville, puis deuxième à droite.

Chambre double à partir de 30 €, appartement à partir de 70 €. Petit déjeuner inclus. WiFi. Parking. Offres sur Internet.

Un établissement familial avec restaurant, chambres de dimensions modestes mais bien équipées et propres. Également quelques appartements avec salon, salle de bains dotée de baignoire et coin cuisine (réfrigérateur et plaques chauffantes). Une bonne adresse.

Se restaurer

Le petit centre-ville permet de se restaurer très simplement mais à des prix très corrects. Les hôtels ouvrent généralement leurs restaurants au public.

■ PLANINAR

Mirka Vešovića

☎ +382 20 864 454

Ouvert tous les jours de 7h à 23h. Compter 10 €. Installé dans une grande maison de couleur

jaune claire, sur la place principale du centre-ville, ce café-restaurant sans prétention était, lors de notre passage, la meilleure adresse pour manger un repas simple et pas cher. L'établissement est séparé en deux : le café d'un côté et la petite salle de restaurant de l'autre. Le café, particulièrement agréable par temps froid, est l'un des plus fréquentés de la ville. La salle de restaurant, sans fioritures, permet de manger dans un cadre confortable mais la carte est singulièrement réduite le soir. A savoir toutefois : l'établissement ne possède pas de terrasse, mais c'est ici que se trouve l'association des montagnards de la région (d'où le nom de l'établissement, « planina » voulant dire « montagne »).

■ RESTAURANT SLAVIJA

Junaka Breze 10

☎ +382 68 209 008

sloboabojic@yahoo.com

Dans une petite maison qui ne paie pas de mine face à l'office de tourisme, près de la place principale.

Ouvert tous les jours de 7h à 23h. Plats à partir de 6 €. Réservation conseillée.

Des plats traditionnels servis copieusement et avec le sourire. Une petite salle décorée avec soin permet de s'y sentir comme chez soi !

■ SAVARDAK

Biočinovići

☎ +382 69 051 264

Situé à 4 km du centre-ville le long de la route en direction de la station de ski.

*Ouvert tous les jours de 10h à 22h30. Plats à partir de 6 €.*Ce restaurant mérite un détour pour son cadre original (une sorte de grande hutte en chaume et bois, de forme assez proche des tentes mongoles). Installés sur des bancs et tables en bois, autour d'une cheminée, vous y mangerez principalement de la charcuterie locale (*Goveda pršuta*) et des plats revigorants de montagne. Bref, voici une adresse typique. Pensez toutefois à bien vérifier l'addition qui peut s'avérer plus élevée que prévu...**■ VILINE VODE**

Boška Rašovića

☎ +382 68 309 631

www.vilinevode.me

info@vilinevode.me

À 4 km du centre-ville, sur la route en direction de la station de ski.

REPÉREZ LES MEILLEURES VISITES

★ INTÉRESSANT ★★ REMARQUABLE ★★★ IMMANQUABLE ★★★★★ INOUBLIABLE

Ouvert tous les jours de 9h à 23h. Plats à partir de 6 €.

Cadre rustique avec cheminée. Cuisine traditionnelle locale.

Sortir

Quelques cafés et bars, en dehors de ceux des hôtels, se trouvent dans le centre-ville.

■ PUB JOHN MULLIRAN

13 Jula

☎ +382 67 577 578

Ouvert tous les jours jusqu'à tard.

Pub décontracté à l'accueil chaleureux. Très fréquenté par les locaux. Petite terrasse.

À voir – À faire

D'un point de vue culturel et architectural, Kolašin ne présente guère d'intérêt, son centre-ville est essentiellement constitué de petits immeubles récents à l'architecture austère. Cependant, sa place centrale est l'une des mieux aménagées et agréables du Monténégro. Le musée de la ville, situé sur la place Borca (à côté du centre culturel), abrite une très modeste collection ethnographique ainsi qu'une galerie de peintures (ouvert tous les jours sauf le dimanche mais horaires aléatoires, entrée libre).

■ JARDIN BOTANIQUE (BOTANIČKA BAŠTA – БОТАНИЧКА БАШТА) ★★

Put Braće Vujišić

Dulovina ☎ +382 20 865 477

Ouvert tous les jours de 9h à 18h.

Créé dans les années 1980, ce jardin botanique situé à environ 2 km du centre-ville abrite quelque 400 espèces florales, en grande majorité des plantes médicinales. La meilleure période pour le visiter court de la mi-mai à la fin du mois de juin (visites sur rendez-vous uniquement, vous pouvez demander à l'office de tourisme ou aux réceptionnistes des hôtels). Pour s'y rendre, prendre la petite rue qui monte en face de l'église de la ville et traverse une colline boisée (possibilité de s'y rendre en taxi). Il est conseillé d'y aller en plein jour quand il y a de la lumière, en altitude dans la forêt il fait sombre !

Sports – Détente – Loisirs

► **Randonnées.** Le principal attrait de la ville réside dans les innombrables possibilités de randonnées offertes par ses montagnes environnantes. Il est notamment possible de rejoindre le lac du parc national de Biogradska Gora au départ de la station de ski de Bjelasica (compter une bonne journée de marche aller-retour).

Le bureau du parc national mais aussi l'office du tourisme de la ville vendent des cartes de randonnée assez détaillées sur les montagnes de la région. Les randonneurs occasionnels pourront par ailleurs faire appel aux services des trois agences de tourisme locales (voir rubrique concernée). Celles-ci, spécialisées dans les activités de plein air, proposent en effet de nombreuses excursions dans la région mais également dans les autres massifs montagneux du nord du pays (Durmitor, Sinjajevina, Prokletije). Ici, les randonnées s'effectuent vers les massifs de Komovi (2 487 m) et Bjelasica. En sus de la randonnée, et si les dénivelés ne vous font pas peur, l'hôtel Vila Jelka et l'agence Explorer louent des vélos de montagne, à 7 € la ½ journée et 10 € la journée, ou bien encore 50 € les sept jours. Ces établissements peuvent vous fournir un guide pour les randonnées dans le parc national de Biogradska Gora.

► **Escalade.** Un site d'escalade a été tracé sur la route de Jezerine, la station de ski, et divisé en deux secteurs. Vous pourrez obtenir toutes les informations, et louer les équipements, en passant par l'office régional de tourisme.

■ STATION DE SKI BJELASICA – JEZERINE (SKIJAŠKU – СКИЈАШКУ)

☎ +382 68 041 450

www.kolasin1450.com

office@kolasin1450.com

À 8 km du centre-ville.

Ouvert de janvier à mars (en fonction de la neige). Forfaits : 15 € par jour, demi-journée à 10 € (prix adultes). Trois boutiques de location de matériel de ski dans le centre-ville. Compter de 10 € par jour pour la location de skis, chaussures et bâtons. Parking : 5 € la journée. Une station de ski de dimension modeste pour les professionnels qui fréquentent les Trois Vallées. Cela dit, c'est quand même la plus importante et la meilleure du Monténégro avec 6 pentes avantageusement exposées. De nombreuses remontées mécaniques montant à 1 973 m d'altitude, 16 pistes dont une piste de descente de plus de 3 km de long pour un total de 16,5 km de pistes. Comme tout le secteur du tourisme au Monténégro, les sports d'hiver sont en plein boom. En février 2019 s'ouvre la nouvelle station Kolašin 1650, avec 14 km de pistes qui s'ajoutent au domaine existant. Des minibus font régulièrement la navette entre le centre-ville et les pistes (transferts généralement organisés par les propriétaires d'établissements hôteliers pour leur clientèle). En bas des remontées se trouvent des restaurants, des bars, un hélicoptère de secours et un projet immobilier comprenant un hôtel tout confort.

PARC NATIONAL DE BIOGRADSKA GORA (НАЦИОНАЛНИ ПАРК БИОГРАДСКА ГОРА) ★★★★★

Ce parc national, de 5 400 hectares, s'étend au cœur du massif de Bjelasica, entre la rivière de la Tara et celle du Lim.

Essentiellement constitué de forêts et de hauts pâturages, le site abrite l'une des dernières forêts vierges d'Europe (1 600 hectares). Promu parc national en 1952 mais juridiquement protégé depuis 1878, Biogradska Gora peut être considéré comme la plus ancienne réserve naturelle du pays (le premier parc national au monde, celui de Yellowstone aux Etats-Unis, n'a été déclaré en tant que tel que six années plus tôt, en 1872). Au cœur de la forêt, se trouve le lac de Biogradska (Biogradsko jezero) à 1 094 m d'altitude. Principal porte d'accès au parc national, ce lac glaciaire est enfoui dans une végétation abondante et dominé par les plus hauts pics montagneux du massif de Bjelasica, le mont Crna Glava (2 139 m), le mont Zekova Glava (2 117 m) et le mont Troglava (2 072 m). Cinq autres lacs de ce type sont disséminés dans le parc entre 1 820 et 1 900 m d'altitude (les lac Šiško, Malo Šiško, Malo Ursulovaco, Velicko Ursulovaco et Pešića).

Surnommés par les habitants de la région les « Yeux de la montagne », ces lacs sont relativement faciles d'accès et peuvent donc constituer des objectifs de randonnées.

Peuplé d'ours, de daims, de renards, d'aigles, de loutres, d'hiboux et de tétras pour ne citer que les espèces les plus remarquables, le parc est surtout réputé pour son exceptionnelle richesse florale, une richesse qui lui a valu, dès 1977, d'être inscrit au Réseau mondial des réserves de biosphère de l'Unesco. Les botanistes y ont ainsi recensé pas moins de 25 familles de plantes. On compte environ 2 000 plantes différentes ainsi qu'une soixantaine d'espèces d'arbres. Dans la forêt vierge où, depuis plus d'une centaine d'années déjà, toute intervention humaine est interdite, les arbres peuvent atteindre jusqu'à 50 m de haut et certains d'entre eux seraient âgés de près de 500 ans. Au plus profond de celle-ci, la végétation est tellement dense et compacte que seuls quelques rais de lumière parviennent à pénétrer la voûte formée par ces arbres immenses.

Transports

Le parc de Biogradska Gora se trouve à droite de la route nationale Podgorica-Belgrade, une quinzaine de kilomètres après Kolašin.

Pour y accéder, il faut d'abord emprunter le pont qui traverse la rivière Tara et suivre la route qui serpente à travers la forêt sur 3,5 km avant d'atteindre le lac où se trouve le parking du parc. Parking et accès au parc payants (3 €). Compter 15 € minimum en taxi le trajet depuis Kolašin.

Pratique

■ BUREAU D'INFORMATION DU PARC NATIONAL DE BIOGRADSKA GORA

Buda Tomovića 7
Kolašin ☎ +382 20 865 625
www.nparkovi.me

npbigradskagora@t-com.me

Possibilité de louer des barques sur le lac pour 8 € de l'heure. Hébergement possible sous des tentes : 5 € pour les grandes, 3 € pour les petites. Logement en bungalow à 10 € par personne. Visite en jeep : 20 € par jour.

Bureau situé dans le centre-ville de Kolašin, à deux pas de l'hôtel Brile, le bureau du parc national de Biogradska Gora possède une petite boutique où l'on peut notamment se procurer des cartes de randonnées de la région. Il existe également un point d'information à côté du lac et de son parking. Le site Internet est consultable en français.

Se loger

Outre l'établissement décrit ci-dessous, les randonneurs pourront trouver plusieurs hôtels à Kolašin ainsi qu'à Mojkovac (ville la plus proche du parc). Les campeurs équipés sont autorisés à planter leur tente à proximité du lac moyennant 3 € pour une petite tente de deux places et 5 € pour une grande tente.

■ BIOGRADSKA GORA

☎ +382 20 865 625
npbigradskagora@nparkovi.me

Ouvert de mai à mi-octobre. Compter environ 10 € par personne.

Plusieurs chalets en bois de deux à trois lits chacun situés dans la forêt juste à côté du lac de Biogradska. Egalement, à quelques mètres de là, un café-restaurant servant des spécialités locales.

■ VILA JELKA

Rovačko Trbaljevo
Vranjak ☎ +382 69 400 094
www.jelka.me – vilajelka@t-com.me

Chambre d'hôte à 15 € par personne, demi-pension à 25 €, pension complète à 35 €.

Un éco-lodge tenu par une famille du cru qui propose à ses hôtes de passer quelques jours en vivant une vie semblable à celle des montagnards des siècles passés (Gorštaci). C'est dans la montagne de Bjelasica, juste au bord du parc national Biogradska Gora, à 1 800 mètres d'altitude, que vous irez couper le bois, traire les vaches, fabriquer le fromage et la crème fraîche de la région de Kolašin et préparer les spécialités de la cuisine nationale. La nourriture est issue de l'agriculture biologique locale. C'est aussi ici que vous pourrez vous évader le temps d'une randonnée équestre ou en VTT et vous promener jusqu'aux pics du parc national. Vous pourrez découvrir les anciennes techniques de filage de laine ou encore écouter le son de la *gusle*, l'instrument monocorde à corde frottée typique du Monténégro. Cabanes de 2 à 7 lits, électricité et confort garanti pour des tarifs imbattables.

À voir – À faire

Le parc national et ses environs offrent de nombreuses possibilités de randonnées de tous niveaux sur des sentiers dans l'ensemble bien balisés. Pour en savoir plus, il est conseillé de se procurer la carte éditée en 2002 par l'OSCE (Organisation pour la sécurité et la coopération en Europe), en collaboration avec l'Association internationale des amis de la nature. Celle-ci, en vente notamment dans la petite boutique du parc national près du lac et à l'office de tourisme de Kolašin, couvre l'ensemble du massif du Bjelasica et une partie de celui du Komovi, situé juste en dessous (échelle : 1/60 000^e). Pour vous faire une idée le site Internet www.nparkovi.me permet une visite virtuelle en 3D des cinq parcs nationaux monténégrins.

► **Le tour du lac de Biogradska** : agréable promenade de 3,5 km. Bancs, tables de pique-nique et passerelles en bois dans les zones humides, là où la rivière de Biogradska et ses affluents se jettent dans le lac.

► **Le lac de Šiško (1 705 m d'altitude)** : cette randonnée d'un niveau relativement facile commence au lac de Biogradska. Du lac, prendre la route en terre derrière les chalets en bois. Celle-ci zigzague d'abord à travers la forêt avant d'atteindre un premier katun (maison de berger), celui de Dolovi, installé au milieu de hauts pâturages. Une fois ce katun atteint, continuer le long du chemin en terre qui monte une petite colline à droite et traverse de vastes prairies (sentier parfois

envahi de plantes et donc un peu plus difficile à discerner). Le sentier redescend ensuite légèrement et devient à nouveau plus large. Poursuivre le long de ce sentier sur quelques kilomètres puis bifurquer à gauche vers le grand lac de Šiško. Présence possible de troupeaux de moutons et donc de chiens de berger (ces derniers, bien qu'impressionnants, sont inoffensifs. Ce sont toutefois d'excellents gardiens et ils vous obligeront sans doute à faire quelques petits détours...). Retour par le même chemin. Compter environ 6 heures de marche (aller-retour).

► **La forêt vierge** : cette randonnée, longue et difficile, permet de traverser des paysages variés. Son point de départ s'effectue au lac de Biogradska, le long de la route en terre qui commence derrière les chalets en bois. Elle emprunte le même chemin que la randonnée décrite ci-dessus jusqu'au niveau du lac de Šiško. Au lieu de bifurquer à gauche en direction du lac, continuer tout droit jusqu'au pied du mont Zekova Glava (coiffé d'un relais hertzien). Arrivé à l'épingle de la route qui monte vers le relais, la trace se perd et la navigation devient plus difficile. En gros, il s'agit de suivre légèrement en dessous de la ligne de crêtes puis à hauteur des katun Goleš que l'on aperçoit à gauche, il faut descendre dans un talweg qui, si vous avez pris le bon, vous amènera juste en amont du lac. Il n'existe plus pour cette dernière partie de sentier balisé et il est conseillé de ne s'y engager que fortement aguerri et muni d'une boussole ou encore en se faisant accompagner d'un guide local. La descente vers le lac, que l'on ne voit pas, se fait dans un terrain très accidenté sans réelles traces (végétation dense, innombrables troncs d'arbres obligeant à d'incessantes acrobaties). Mais globalement, choisissez votre talweg et descendez. Vous tomberez dans le meilleur des cas sur le lac, sinon sur la rivière qu'il convient de redescendre jusqu'au lac si vous êtes en amont de celui-ci... Compter une journée complète (10 heures de marche).

► **Pic de Strmenica** : longue randonnée au départ de Mojkovac jusqu'au sommet de Strmenica (2 122 m), le deuxième sommet le plus haut du massif de Bjelasica. Compter 10 heures de marche. Quelques passages très raides et neige généralement présente sur le sommet et ses versants jusqu'en juin. Randonnée en dehors du parc national mais offrant de très beaux points de vue sur le parc et le lac de Biogradska.

MOJKOVAC [MOJKOBAЦ] ★

Située entre les massifs du Bjelasica et du Sinjajevina, dans la bucolique vallée de la rivière Tara, cette petite ville sans charme de quelque 4 000 habitants fut autrefois une importante cité minière de plomb et de zinc. C'est ici, ou plus précisément à Brskovo, que fut installée par le roi Uroš la première fabrique de pièces de monnaie serbes (connues sous le nom de *krstati perperi*) au XIV^e siècle. Mojkovac serait d'ailleurs l'abréviation de *Moj kovani novac* (littéralement, « Ma monnaie forgée »). Ancienne halte caravanière, Brskovo est situé à environ 5 km de Mojkovac, le long de la rivière Rudnica. On peut encore aujourd'hui y voir des traces de la ville médiévale. Mojkovac est également connu pour avoir été le théâtre d'une bataille sanglante gagnée par les Monténégrins en janvier 1916. Menés par Janko Vukotić, ces derniers réussirent à défendre la ville face à une armée austro-hongroise trois fois plus importante. Cette victoire permit à l'armée serbe de poursuivre sa retraite vers l'île grecque de Corfou où elle devait se reposer et se regrouper. Bien que d'un point de vue touristique sans intérêt, Mojkovac présente l'avantage d'être bien située entre les parcs nationaux de Biogradska Gora et du Durmitor et peut, à ce titre, constituer un point de chute pratique pour effectuer des randonnées dans les environs.

Transports

► **Accès.** Compter 30 minutes en voiture de Kolašin et 1 heure 50 de Podgorica via la route E65. En bus, 25 minutes de Kolašin, 2 heure 20 de Podgorica. En train, compter 1 heure 50 de Podgorica.

■ GARE FERROVIAIRE (ŽELEZNIČKA STANICA – ЖЕЛЕЗНИЧКА СТАНИЦА)

☎ +382 50 472130

À 2 km du centre et pas indiquée, tourner à gauche au rond-point qui délimite le centre, derrière l'hôtel Palas.

Délabrée, mais située sur la ligne Belgrade – Podgorica, elle offre les mêmes destinations et fréquences qu'à Kolašin.

■ GARE ROUTIÈRE (AUTOBUSKA STANICA – АУТОБУСКА СТАНИЦА)

☎ +382 50 470 133

Station de bus située à l'entrée du centre-ville, le long de la route nationale en direction de Bijelo Polje et Belgrade.

Se loger

Les offres d'hébergement dans le centre ne sont pas nombreuses. En revanche, les alentours proposent plusieurs hôtels.

■ HOTEL PALAS

Mojkovackih Junaka bb

☎ +382 50 472 508

hotelpalasmojkovac@t-com.me

Chambre simple à partir de 23 €, double à partir de 42 €. Petit déjeuner inclus. WiFi.

Grand hôtel de la ville, situé juste à côté du pont traversant la rivière Tara, dans un immeuble de forme pyramidale. Chambres plutôt spacieuses et bien équipées, salles de bains en bon état (avec douche). Jolies vues sur la montagne pour celles situées à l'arrière de l'établissement. Boîte de nuit. Grand bar et restaurant au rez-de-chaussée. Bon rapport qualité/prix.

► **L'hôtel propose également le seul véritable restaurant de la ville.** Dans une grande salle à la décoration très années 1980, il propose une cuisine simple et copieuse (soupes, salades composées, viandes grillées, gâteaux).

La bataille de Mojkovac

Mojkovac est connu pour avoir été le théâtre d'une bataille capitale de la Première Guerre mondiale, gagnée par les Monténégrins en janvier 1916. Menées par Janko Vukotić, les troupes du royaume du Monténégro réussirent à défendre la ville face à une armée austro-hongroise trois fois plus importante et à empêcher toute expansion des empires centraux vers l'Adriatique. Cette victoire permit à l'armée du royaume de Serbie, défaite en octobre 1915 par les Austro-Allemands, de poursuivre sa retraite vers l'île grecque de Corfou où elle devait se reposer et se regrouper. Entièrement remise sur pied par une mission médicale de l'armée française, l'armée serbe put à partir de mai 1916 constituer, aux côtés de l'armée française, l'armée d'Orient dans le port grec de Salonique. Cette armée d'Orient obtiendra la première victoire décisive de l'Entente en franchissant le Dobro Polje le 15 septembre 1918 ; les armées du maréchal Franchet d'Espèrey libéreront ensuite la Serbie et celles du général Tranié le Monténégro et la Bosnie.

■ HOTEL & RESORT GACKA

Gacka bb ☎ +382 50 474 720

www.imanjerakocevic.me

info@imanjerakocevic.me

À 3 km de Mojkovac en direction de Kolašin.

Ouvert de mi-avril à mi-octobre. Chambre double à partir de 88 €, cottage double à partir de 106 €. Petit déjeuner inclus. WiFi. Parking.

L'utilisation de la piscine intérieure, du sauna, du bain bouillonnant et de la salle de gym est aussi incluse dans le prix. La meilleure adresse de la région. Restaurant de cuisine nationale avec une belle cave à vins. Terrain de tennis et de basket.

Sur demande : baptême en hélicoptère, cours d'équitation d'une semaine.

Se restaurer

Le seul véritable restaurant de la ville est celui de l'hôtel « Palas ». Pour un repas sur le pouce, le choix est au contraire plutôt vaste. Vous trouverez, tout le long de la rue principale, plusieurs cafés où vous pourrez vous restaurer de hamburgers, pizzas et autres plats roboratifs pour trois fois rien. Le restaurant d'Imanje Rakočević, hors ville, vaut le coup.

DE MOJKOVAC (МОЈКОВАЦ) À ŽABLAK (ЖАБЛАК)

Pour rejoindre Žabljak depuis Mojkovac, prendre la direction du parc national du Durmitor indiqué avant l'entrée dans la ville (et avant le pont). Cette route, longue de 65 km, longe le canyon de la Tara et marque l'entrée dans le parc national du Durmitor.

► **Après un peu plus de 10 km**, elle traverse le village de Donja Dobrilovina. Au début de ce village, sur la droite, un panneau indique le monastère de Dobrilovina (ou église Saint-Georges). Cette petite église, érigée au tout début du XVII^e siècle (1609), a été maintes fois détruite aux XVIII^e et XIX^e siècles. Les quelques fresques préservées qui ornent ses murs intérieurs datent de 1613. Juste après cette église, à côté d'un restaurant, une petite route en terre et graviers d'une dizaine de kilomètres permet de rejoindre le massif de Sinjajevina (4X4 souhaitable).

► **Quarante-deux kilomètres après avoir quitté Mojkovac**, la route arrive au site de Durdevića Tara célèbre pour son pont enjambant, à près de 150 m de haut, le canyon de la Tara. Érigé entre 1938 et 1940, ce pont offre un beau et seul point de vue sur le canyon, et mérite à ce titre une petite halte. Juste à ses côtés, deux monuments rappellent la mémoire de deux héros locaux tués lors de la Seconde Guerre mondiale. Face au pont, un hôtel propose des chambres. À côté, l'opérateur de rafting Žabljak Turist propose des chambres avec cuisine dans un petit bâtiment (voir à « Žabljak ») ainsi qu'un restaurant de poisson tout simple mais avec une terrasse qui domine la Tara.

► **Pour se rendre à Žabljak**, ne pas emprunter le pont mais poursuivre sur la gauche. Après une montée au dénivelé important et d'innombrables virages en épingles à cheveux, la route débouche enfin sur le vaste plateau du Durmitor avec, en

arrière-plan, les pics rocheux de ses montagnes. Le contraste, après les collines boisées des rives de la rivière Tara, est saisissant.

■ HOTEL RAVNJAK

Bistrica

☎ +382 67 557 466

www.ravnjak-hotel.com

info@ravnjak-hotel.com

Au 15^e km sur la route de Mojkovac à Žabljak.

Nuitée à 17,50 € par personne. Petit déjeuner inclus. Possibilité de demi-pension et de pension complète. WiFi. Parking.

Ancienne résidence de chasse de Tito transformée en hôtel et restaurant, Ravnjak est située dans une vallée pittoresque, à l'entrée du Parc National de Durmitor. La source merveilleuse de Ravnjak naît juste à côté de l'hôtel, et les hôtes peuvent l'admirer et entendre son bruit sans quitter la terrasse du restaurant. Depuis le petit parc de l'établissement, vous pourrez voir la source se transformer rapidement en ruisseau puis en un torrent vif. Vous n'aurez qu'à descendre l'escalier vers la source, la traverser par un pont en bois et passer quelques mètres en aval sur l'autre rive. Une expérience magique. Le bâtiment de l'hôtel a été construit à la fin des années 1940 comme la villa de chasse de Josip Broz Tito et d'autres hauts fonctionnaires du parti communiste qui aimeraient chasser dans cette région aux porcs, ours, divakozas (chamois qui sont maintenant protégés) et aux autres animaux. L'hôtel dispose de 6 chambres dans le bâtiment principal (dessus du restaurant) et 3 bungalows confortables. Deux cuisiniers du restaurant se spécialisent dans la cuisine nationale. Le restaurant dispose d'une grande terrasse panoramique au-dessus de la source permettant aux clients de savourer sa vue et le bruit de l'eau.

■ **EKO-OAZA SUZA EVROPE**

Dobrilovina ☎ +382 69 444 590
eko-oaza@t-com.me

À 25 km au nord-ouest de Mojkovac.

Bungalow (jusqu'à 8 personnes) à partir de 50 €.

Petit déjeuner à 6 € par personne. Parking.

Ce village pittoresque de Dobrilovina s'est enrichi en 2007 d'un véritable oasis en pleine nature au bord de la Tara, ce pourquoi, il s'appelle « larme d'Europe » (Suza Evrope). L'endroit est doté d'une plage et les activités proposées sont le rafting, kayaking, pêche. Pour un accueil sympa en anglais, demandez Velibor.

MASSIF DE SINJAJEVINA (СИЊАЈЕВИНА)

Constitué d'un vaste plateau montagneux, ce massif tout en longueur s'étend jusqu'à la ville de Žabljak. Plusieurs routes non goudronnées

permettent de le rejoindre depuis la route Mojkovac – Žabljak. L'une d'elles, longue d'une dizaine de kilomètres, part du village de Dobrilovina, à proximité du monastère du même nom et d'un petit restaurant installé dans une maison en bois (route située sur la gauche du restaurant), elle permet d'arriver sur le plateau à proximité du lac Zabojsko (belle montée à faire en 4X4 ou à pied). Très peu peuplé (mais apprécié des ours bruns), le plateau peut faire l'objet d'une belle randonnée d'une journée complète (aller simple) jusqu'au parc national du Durmitor.

Bien que de dénivelé faible, cette randonnée est à réserver aux bons marcheurs étant donné sa longueur et l'absence de sentiers balisés. Ceux tentés par cette marche doivent également savoir que les parties boisées du massif sont infestées de moustiques. Situé à côté du mont Divljak, le lac de Zabojsko (1 486 m) peut également faire l'objet d'une agréable halte.

BIJELO POLJE (БИЈЕЛО ПОЉЕ) ★

Troisième plus grande ville du pays mais aussi centre culturel et administratif du nord du Monténégro, Bijelo Polje (dont le nom signifie « plaine blanche ») s'étend dans la vallée de la rivière Lim, dans une région bénéficiant d'un environnement agréable, fertile et riche en sources d'eau minérale. Dès l'Antiquité, Grecs et Illyriens s'installent dans la région. La ville actuelle est fondée au XII^e siècle par la dynastie serbe des Nemanjides à l'époque de la construction de l'église Saint-Pierre. Dès sa fondation, la cité occupe une place importante dans la vie culturelle de la vallée du Lim et l'église Saint-Pierre devient, en 1321, une résidence épiscopale. Saccagée par les Turcs au XV^e siècle puis occupée par ses derniers, la ville prend alors le nom d'Akovo (traduction turque de « plaine blanche »). Libérée en 1912 seulement, lors de la première guerre balkanique, Bijelo Polje connaît un essor important à partir du début des années 1980 avec l'arrivée de la ligne de chemin de fer Bar – Belgrade en 1976. Plusieurs industries importantes y sont implantées dont une usine d'eau minérale (Bijela Rada) et une autre de transformation de la laine.

et en direction de Belgrade). Des taxis sont généralement stationnés en face de la gare.

■ GARE FERROVIAIRE (ŽELEZNIČKA STANICA – ЖЕЛЕЗНИЧКА СТАНИЦА)

☎ +382 50 478 560

C'est la ligne : Bar-Podgorica-Kolasin-Mojkovac-Bijelo Polje, Pripolje.... Belgrad.

■ GARE ROUTIÈRE (AUTOBUSKA STANICA – АУТОБУСКА СТАНИЦА)

Lješnička

☎ +382 50 432 219

Ici, c'est le terminus des compagnies officiel monténégrine qui paient une taxe à toutes les gares routières où ils souhaitent avoir leurs places pour se garer, déposer et prendre les voyageurs. Pour passer la frontière et continuer en Serbie, il faut aller un peu plus bas et embarquer au bord de la route dans un bus de passage. Ou bien prendre un taxi pour passer la frontière et aller à la prochaine ville serbe : Pripolje.

Se loger

Une offre de qualité existe ici et permet une halte agréable lors de randonnées.

■ HOTEL BIJELA RADA

Slobode bb

☎ +382 68 866 456

htl.bijelarada@gmail.com

Dans le centre-ville.

Chambre double à partir de 40 €. Petit déjeuner inclus. Wi-Fi.

Transports

► **Accès.** En voiture compter 1 heure de Kolašin et 40 minutes de Mojkovac *via* la route E65. En bus compter 1 heure 10 de Kolašin et 35 minutes de Mojkovac. En train compter 55 minutes de Kolašin.

► **La gare ferroviaire** est située à un peu plus de 2 km du centre-ville, le long de l'axe routier Podgorica – Belgrade (côté gauche

Le plus grand hôtel de la ville et le plus central qui attend toujours d'être privatisé. Chambres sans cachet particulier mais propres, salles de bains y compris. Pour s'y rendre, tournez immédiatement à droite dès que vous entrez dans la ville (là où un panneau indique « Centar »). L'hôtel se trouve à une dizaine de mètres de là, sur la droite, en face des bureaux de la Montenegro Banka.

■ HOTEL DOMINUS

Djordjija Stanića 31

☎ +382 50 432 733

www.hoteldominus.com

dominusbp@t-com.me

Chambre simple à 30 €, double à 50 €. Petit déjeuner inclus. WiFi. Parking.

Un hôtel récent et plutôt moderne situé à 5 minutes à pied du centre-ville. Toutes les chambres sont dotées de la TV câble, coin salon, salle de bains privée. Coffre-fort à la réception. La gare ferroviaire est à 10 minutes en voiture.

■ MOTEL DURMITOR

Rakonje bb

☎ +382 50 488 111

durmitorbp@t-com.me

Chambre à partir de 30 €. Petit déjeuner inclus. WiFi. Parking.

Un établissement récent situé à l'entrée de la ville lorsque l'on arrive de Podgorica, le long de la route nationale (côté droit). Chambres fonctionnelles mais propres et salles de bains en parfait état. Également un restaurant traditionnel joliment décoré à la mode « rustique ». A savoir toutefois : certaines chambres situées au rez-de-chaussée sont très sombres car donnant sur un couloir. Les personnes au sommeil léger éviteront par ailleurs cette adresse en raison du passage continu de poids lourds de jour comme de nuit sur la voie express.

Se restaurer

Ici encore, une multitude de fast-foods et de pizzerias mais peu de « vrais » restaurants locaux.

Celui de l'hôtel « Durmitor », le long de la route nationale, propose une cuisine un peu plus élaborée que la moyenne dans un cadre à la fois confortable et rustique (prix modérés).

Sortir

Bijelo Polje est une ville de culture : pas moins de neuf festivals égaient les rues et lieux de la ville au cours de l'année. Parmi les plus intéressants, ne manquez pas le White Field Jazz Festival en juillet, le Festival folklorique international en août et les *Ratkovićeve večeri poezije* (soirées poétiques) en septembre.

À voir – À faire

■ ÉGLISE SAINT-NICOLAS (CRKVA SVETOG NIKOLE – ЦРКВА СВЕТОГ НИКОЛЕ) ★

Nedeljka Merdovića

Située dans le village de Nikoljac, dans les environs de Bijelo Polje.

Cette petite église date du milieu du XVI^e siècle. Seul bâtiment toujours debout d'un ancien complexe monastique, ses murs intérieurs sont en partie couverts de fresques anciennes (années 1590). À l'intérieur de l'édifice, on peut également admirer une iconostase superbement ornée. Mais l'église est surtout connue pour abriter l'une des collections liturgiques les plus riches du pays parmi laquelle figurent des manuscrits datant du XIV^e siècle.

■ ÉGLISE SAINT-PIERRE (CRKVA SVETOG PETRA – ЦРКВА СВЕТОГ ПЕТРА) ★

Kneza Miroslava

Bâtie au cours du XII^e siècle, cette église orthodoxe constitue le monument culturel le plus important de la ville. C'est en effet pour cette église qu'a été réalisé l'Evangile de Miroslav. Ce manuscrit, datant de 1180 environ et actuellement conservé au Musée national de Belgrade, est le plus ancien manuscrit enluminé serbe conservé. Illustré de près de 300 miniatures d'une beauté exceptionnelle, il constitue un témoignage important des échanges d'influences artistiques entre l'Orient et l'Occident. (D'ailleurs il manque une feuille, qui a été volée par un patriarche russe lorsque le manuscrit fut caché au monastère grec du mont Athos durant la guerre). Détruite par les Turcs au XV^e siècle puis transformée en mosquée par ces derniers au XVIII^e siècle, l'église est redevenue chrétienne en 1912, année de la libération de la ville. Son apparence actuelle date de 2014 lorsqu'une des deux tours fut rebâtie et l'autre rénovée. Pour s'y rendre depuis le centre-ville, prendre la route en direction de Podgorica, puis tourner à droite (un panneau indique le site). L'édifice, accessible à pied depuis le centre-ville, se trouve quelques mètres plus haut, en bordure d'une petite rue.

■ GROTTES DE DJALOVICA (ĐALOVIĆA PEĆINA – ЂАЛОВИЋА ПЕЋИНЕ) ★★

Djalovica pećina

Située dans la gorge de Djalovica, près de la source de Bistrica et à 25 km environ de Bijelo Polje.

Cette grotte est l'une des plus grandes en Europe. Longue de 26 km, elle comporte plusieurs cavités grandes comme un stade de football. Pas entièrement explorée, son accès est pour le moment réservé aux spéléologues confirmés uniquement en compagnie des guides. Pour s'y rendre, prendre la route nationale en direction de Belgrade, puis, après une dizaine de kilomètres tourner à droite (un panneau indique la direction). Le mieux c'est de passer par l'agence Rams Travel qui organise la visite.

■ SOURCE KISELA VODA (IZVOR KISELA VODA – ИЗВОР КИСЕЛА ВОДА) ★

Les environs de Bijelo Polje comptent plusieurs sources d'eau minérale. L'une d'elles, connue sous le nom de « Kisela Voda », est facilement accessible depuis le centre-ville. Si le site en lui-même ne mérite guère un détour, l'eau de la source, légèrement gazeuse, est en revanche un délice et les habitants des villages voisins viennent régulièrement s'y approvisionner gratuitement. Si vous souhaitez, vous aussi, en profiter pour remplir vos gourdes. Voici comment vous y rendre : la source est située à environ 4 km du centre-ville, le long de la route nationale Podgorica – Belgrade (dans la direction de Belgrade). Une fois sur cette

route, il faut traverser le pont passant au-dessus de la voie ferrée. La source se trouve à côté d'un restaurant portant le nom de la source et installé dans un cadre champêtre. Malheureusement fermé lors de notre passage, celui-ci devrait être prochainement rénové.

Sports – Détente – Loisirs

■ RAMS TRAVEL

Rafting ; Bike-crossing ; Parachutisme ; Fly Fishing proposés.

Slobode 10

☎ +382 50 432 374

Voir page 220.

BERANE (БЕРАНЕ) ★

Tout comme Bijelo Polje, cette ville d'un peu plus de 11 000 habitants s'étend sur les rives de la rivière Lim. Située à 670 m d'altitude, elle fut rebaptisée Ivangrad (d'après Ivan Milutinović, un homme politique monténégrin) en 1949 et conserva ce nom jusqu'en 1992. Si la ville en elle-même est récente puisqu'elle ne fut fondée que dans la seconde moitié du XIX^e siècle, la région de Berane porte en revanche les traces d'une occupation bien plus ancienne. Habitée dès le Néolithique, elle fourmille de vestiges celtes, illyriens, romains et byzantins. Durant la période médiévale, la région de Berane était connu sous le nom de Budimlja et occupait une place non négligeable dans la vie religieuse, politique et économique du premier Etat serbe, celui de Rascie (Raška, en serbe). Saint Sava, le premier évêque serbe, y fonda un des premiers évêchés serbes en 1219 (dans le monastère de Đurđev Stupovi). Partie intégrante de l'Etat médiéval serbe jusqu'en 1455 – année au cours de laquelle la ville fut prise par les Turcs –, Berane fut le théâtre de soulèvements répétés tout au long du XIX^e siècle avant d'être finalement libéré du joug ottoman en 1912. Comme la plupart des villes monténégrines frontalières, Berane fait aujourd'hui face à de nombreuses difficultés économiques et l'arrivée de nombreux réfugiés serbes lors des conflits des années 1990 (Kosovo) n'a bien évidemment pas arrangé la situation. Seul point positif : la station de ski Lokve, fermée pendant des années, est à nouveau réaménagée et reste la moins chère du pays.

Transports

Deux routes permettent d'accéder à Berane depuis Kolašin :

► **la première, la plus empruntée**, passe d'abord par Mojkovac puis Bijelo Polje. Il s'agit d'une nationale à deux voies et en bon état.

► **la seconde, qui passe par Andrijevica** à partir de Kolašin, est une petite route de montagne très sinueuse et parsemée de trous. Si cette seconde route ne réduit pas vraiment le temps de trajet, elle permet en revanche de traverser des paysages splendides et isolés de montagne.

Pratique

Santé – Urgences

- **Centre de soins – urgences** (hitna pomoć) : 124.
- **Pharmacie** de garde MONTEFARMA : dans la rue Mojsija Zečevića.
- **Police** (policija) : 122.
- **Pompiers** (vatrogasci) : 123.
- **Secours sur les routes, dépannage** (AMS) : 19807.

Se loger

Ici, il n'y a que deux hôtels. Après c'est un Motel en bordure de route et des appartements privés à voir avec l'office de tourisme.

■ HOTEL IL SOLE

Polimska 76 ☎ +382 67 516 515

www.ilsolahotel.com – hotelilsola@t-com.me

Chambre simple à 20 €, double à 37 €, suite à 60 €. Petit déjeuner inclus. WiFi.

Hôtel récent et central, situé à 500 m de la rue principale (appelé ici « boulevard ») et à 100 m de la rivière. Les chambres sont équipées de mini-bar, TV câble...

■ HOTEL S

Mitropolita Pajsije ☎ +382 51 232 031

drvoprex@t-com.me

Chambre simple à 25 €, chambre double à 40 €.

Petit déjeuner inclus. WiFi.

Ouvert il y a une dizaine d'années, cet établissement est installé dans une rue animée du centre-ville. Bien tenu, à l'allure de motel, il dispose de chambres standard, sans aucune surprise et confortables (salles de bains impeccables, prises Internet, minibar, téléviseur, etc.). Anglais parlé à la réception.

Se restaurer

Le centre-ville compte de nombreux bistrots, notamment à côté du bazar.

■ DVA JELENA

Svetosavska bb ☎ +382 67 853 693

Ouvert tous les jours de 8h à 23h. Compter 15 €.

Une bonne adresse du centre-ville, située à proximité de la rivière (rive ouest), dans une grande maison de couleur vert olive. Petite terrasse ombragée et cuisine locale (viandes et poissons grillés).

À voir – À faire

Installé sur la rive ouest de la rivière Lim, le centre-ville est constitué d'une grande place constamment animée d'où partent les principales rues commerçantes de la ville.

■ MONASTÈRE DJURDJEVI STUPOVI

(ЂУРЂЕВИ СТУПОВИ –
ЂУРЂЕВИ СТУБОВИ) ★

Situé à moins de 10 minutes en voiture du centre-ville, indiqué sur la droite à l'entrée de la ville lorsqu'on arrive de Bijelo Polje.

Situé sur les hauteurs de la ville, à proximité d'un ancien aéroport militaire aujourd'hui à l'abandon, le monastère de Djurdjevi Stupovi (littéralement « les piliers de saint Georges ») a été érigé à la fin du XII^e siècle. Il est composé d'un *konak* (lieu d'habitation) et d'une imposante église en pierres apparentes. Il devint en 1219 le siège de

l'épiscopat de Budimljan (nom donné, sous le Moyen Âge, à la région de Berane). L'église, dont le toit en plomb a été fondu sous l'occupation ottomane pour fabriquer des munitions, fut par la suite réquisitionnée par l'armée austro-hongroise afin d'y abriter ses chevaux.

■ MUSÉE DE LA VILLE

(POLIMSKI MUZEJ – ПОЛИМСКИ МУЗЕЈ) ★

Miloša Mališića 22 ☎ +382 51 234 276

www.polimskimuzej.me

Ouvert du lundi au samedi de 8h à 20h.

A deux pas de la place principale du centre-ville et au premier étage de ce qui s'apparente à une grande maison, ce musée présente une collection diverse d'objets trouvés lors des fouilles menées dans la région, ainsi que des costumes traditionnels, des armes anciennes et des ustensiles ruraux du XIX^e siècle. Le musée possède par ailleurs un beau gilet de maille datant du XIV^e siècle et récemment découvert dans la rivière Lim.

Sports – Détente – Loisirs

Très populaire il y a 30 ans, puis fermée pendant des années, la station de ski Lokve sur la montagne de Cmiljevica à seulement 15 km de Berane, vient d'être réaménagée. Les pistes se trouvent à une altitude allant de 1 335 à 1 675 mètres. Le téléphérique qui part de l'hôtel « Lokve » peut transporter jusqu'à 1 000 skieurs par heure. À 1 560 m d'altitude se trouve un ski lift qui vous emmène quelques centaines de mètres plus haut. La longueur des pistes est de 5 km dont une, Lokve, qui est destinée au slalom et selon les experts, c'est la meilleure piste du Monténégro pour slalomer. En ce moment, la station de ski Lokve est la station la moins chère du pays : le ski ne coûte que 7 € par adulte pour toute la journée et 4 € pour les enfants.

ROŽAJE (ПОЖАЈЕ) ★

Située à moins de 40 km du Kosovo et perchée à près de 1 000 m d'altitude, cette petite et agréable ville de montagne occupe un site naturel superbe qui peut rappeler, par certains côtés, le Massif central. Traversée par la rivière Ibar et encerclée de collines drapées de vastes étendues de conifères, elle s'étend dans l'une des régions les plus boisées des Balkans et est dominée, au nord, par l'imposant massif montagneux connu sous le nom d'Hajla (2 400 m d'altitude). La célèbre gorge de Rugovo, à travers laquelle une partie de l'armée serbe battit en retraite durant l'hiver 1915-1916 vers l'Albanie puis Corfou, s'étend juste derrière. Lorsque les soldats serbes s'arrêtèrent dans la ville, en décembre 1915, ses habitants, bien que pauvres, firent de leur mieux pour les aider. En reconnaissance de ce geste, une rue de

Belgrade, la capitale serbe, a été rebaptisée Rožaje. A l'origine une forteresse turque, la ville s'est développée à la fin du XVII^e siècle. L'occupation du site semble toutefois plus ancienne comme en témoignent les vestiges d'un mur probablement d'origine illyrienne, situés sur la colline de Brezovac dans les environs. Peuplée d'un peu plus de 9 000 habitants majoritairement de confession musulmane, la ville actuelle connaît une vie culturelle dynamique malgré sa situation géographique enclavée. Elle organise notamment chaque année une compétition internationale de danse folklorique. Environnée d'une nature préservée, qui a tout pour ravir les amoureux de grands espaces, la ville jouit d'un potentiel touristique non négligeable mais à ce jour inexploité. Nul doute que cela n'est qu'une affaire de temps...

Transports

► **Voiture.** Rožaje est situé à une trentaine de kilomètres de Berane sur l'axe principal reliant le Monténégro au Kosovo (Rožaje – Kula – Peć). Tout comme Berane, on peut atteindre Rožaje par deux chemins : *via* Bijelo Polje ou *via* Andrijevica. La seconde route est une petite route de montagne goudronnée mais très sinueuse et présentant de fréquentes déformations de la chaussée. Elle reste toutefois accessible aux petits véhicules.

► **Bus.** Gare routière située à 5 minutes de marche de la rue piétonne du centre-ville, le long de la route nationale Berane-Rožaje (et qui passe au-dessus de l'hôtel Rožaje). Compter 2 heures 30 de Kolašin, 45 minutes de Berane.

Se loger

Malgré son environnement exceptionnel, Rožaje n'est pas encore une destination touristique et l'offre hôtelière est par conséquent restreinte. Pour le moment, un seul véritable hôtel au centre-ville, sinon après se sont des motels au bord de la route à 2 voire 3 km de la ville. Mais plusieurs projets d'hôtels sont en cours d'étude, car la situation enviable de Rožaje, située sur la route principale menant au Kosovo et en Serbie, intéresse les investisseurs.

■ APARTMANI GRADINA

Mustafe Pećanina

☎ +382 51 271 066

gradinaco@t-com.me

Appartement à partir de 15 € par personne. Wi-Fi.

Situé à deux pas de la tour Ganića, au premier étage d'un petit immeuble, cet établissement propose huit grands appartements propres et clairs mais au mobilier un peu daté et aux salles de bains minuscules. Frigo, TV.

■ HOTEL ROŽAJE

13 Jul

☎ +382 51 240 100

hotelrozaje@t-com.me

Chambre double à partir de 50 €. Petit déjeuner inclus. Wi-Fi.

Entièrement refait et rouvert il y a une dizaine d'années, le « Rožaje » n'a plus rien à voir avec l'hôtel socialiste qu'il était. Les chambres sont vastes et très confortables, traitées dans un style années 1930, de charme, tout comme l'ensemble de l'hôtel, à l'exception notable de sa façade, constituée de deux triangles en verre fumés sensés représenter les montagnes. L'hôtel est très bien équipé, avec un sauna (inclus dans le prix). Le restaurant est lui aussi décoré années 1930. L'ensemble est une réussite, assez luxueux et vraiment étonnant dans cette petite ville du bout du monde.

■ MOTEL GRAND KALAČ

Rožaje bb ☎ +382 51 271 294

deko_rozaje@hotmail.com

Chambre à partir de 15 € par personne. Petit déjeuner inclus. Wi-Fi. Parking.

Situé à 3 km du centre-ville, le long de la route nationale Berane-Rožaje, ce petit hôtel familial a ouvert ses portes en 2006. Il propose des chambres toutes simples mais confortables avec chauffage central, petits balcons dans certaines chambres, meubles de rangement et salles de bains avec douche dans chaque chambre. En prime, un accueil avenant et des prix très doux. Bref, un bon rapport qualité/prix.

Se restaurer

La zone piétonne est l'endroit pour trouver un repas pas cher ; mais vous pourrez aussi déjeuner plus aisément dans les établissements situés en bord de rivière. Sinon, les restaurants des hôtels sont généralement ouverts au public.

■ DUGA

Suho Polje

☎ +382 51 278 266

restoran_duga@hotmail.com

À 4 km à l'ouest de la ville.

Ouvert tous les jours de 6h à minuit. Compter 15 €.

Installé le long de la route nationale, dans la direction de Berane, ce restaurant figure parmi les plus populaires de la ville à en juger par le nombre important de véhicules généralement stationnés devant. On y mange une cuisine locale dans un cadre agréable (cheminée à l'intérieur et terrasse située du côté opposé de la route). Prix modérés.

■ MEK

Maršala Tita bb ☎ +382 67 848 036

Ouvert tous les jours de 11h à minuit. Compter 10 €.

Situé sur le bord de la rivière, à deux pas de l'hôtel Rožaje et à côté d'un pont, ce petit fast-food installé au premier et dernier étage d'une maison possède une agréable terrasse de trois tables donnant sur la rivière. Sur la carte : des hamburgers faits maison, des *čevapčići* (rouleaux de viande de bœuf grillés) et des salades. On peut également y venir pour boire un simple verre.

■ RESTAURANT GOLD

30 Septembar

☎ +382 51 274 555

Ouvert tous les jours de 8h30 à 23h. Pizzas à partir de 3 €.

Egalement des salades et des plats de viandes grillées. Petite terrasse au premier étage.

À voir – À faire

Bien qu'essentiellement de construction récente, la ville a conservé quelques maisons de belle

facture de type turco-balkanique. Éparpillées dans la ville, elles sont en assez bon état en comparaison de celles que l'on peut voir à Pljevlja. Outre ces maisons la ville possède une belle tour (kula), vestige de l'ancienne forteresse turque.

Connue sous le nom de tour Ganića, elle devrait prochainement accueillir le Musée ethnographique de la ville. En attendant, la collection de ce futur musée est exposée dans un petit bureau au premier étage de la galerie commerciale située juste avant la tour. Cette collection, très modeste, comprend quelques costumes traditionnels ainsi que des ustensiles de la vie de tous les jours (salle d'exposition en principe ouverte du lundi au vendredi, horaires aléatoires).

Parmi les autres curiosités de la ville, signalons enfin la présence de deux mosquées (Kućanska et Kurtagić) datant de l'occupation ottomane. La première, aux proportions harmonieuses, date du XIX^e siècle.

La seconde, érigée à la fin du XVII^e siècle, a été reconstruite dans les années 1960 et n'a malheureusement pas conservé son caractère original.

Sports - Détente - Loisirs

Ici encore, les possibilités de randonnées ne manquent pas. Malheureusement, il n'existe pas de cartes détaillées de la région et les randonneurs motivés devront donc s'équiper d'une bonne boussole.

Les seules cartes de la région étant à ce jour commercialisées sont celles du livre écrit en anglais *The mountains of Montenegro - A mountaineering guide* de D. Vincek, Ratko R. Popović et Mijo Kovačević (en vente notamment dans la « grande librairie » de Podgorica).

► **Le mont Hajla**, culminant à 2 400 m d'altitude, peut constituer un bel objectif de randonnée. Plusieurs sentiers partiellement balisés permettent d'y accéder depuis les environs de Rožaje (description complète dans l'ouvrage cité ci-dessus). Signalons par ailleurs la présence d'un refuge d'une vingtaine de lits, sur les pentes du mont Hajla, à 1 450 m d'altitude. Enfin amateurs d'équitation, sachez qu'il est possible de louer des chevaux à l'hôtel Turjak (se renseigner auprès de l'office du tourisme).

► **Ski**. La station de ski Turjak (Ski centar Hajla) se trouve dans le nord du pays, à quelques kilomètres de Rožaje, à 1 300 m d'altitude. Deux ski lifts sur une longueur de 1 300 m.

Shopping

■ MARCHÉS (TRŽIŠTE – ТРЖИШТЕ)

Rožaje accueille régulièrement deux marchés de fruits et légumes. Le premier se tient à côté de la gare routière. Le second, plus pittoresque, est installé de l'autre côté de la rivière, non loin de la nouvelle mosquée. Les agriculteurs des villages voisins y proposent notamment d'appétissants saucissons.

PLAV (ПЛАВ) ★★

À l'instar de Rožaje, cette petite ville de bout du monde jouit d'un cadre naturel de toute beauté. Perchée à 945 m d'altitude et posée sur les rives du lac Bleu (Plavsko Jezero), elle est dominée à l'ouest par un véritable mur de montagnes, le majestueux massif de Prokletije, proclamé en 2009 comme le parc national, formant une frontière naturelle avec l'Albanie voisine. Mentionné sous le nom de Pulav en 1235 puis plus tard sous le nom de Ribari, Plav fut un centre d'échanges commerciaux important de la région sous l'occupation ottomane. Au carrefour des accès routiers entre Monténégro, Serbie et Kosovo, Plav et sa région ont été marqués au XX^e siècle par les guerres, notamment les bombardements de l'Otan au printemps 1999.

Transports

► **Accès**. De Podgorica, compter environ 2h30 en voiture (130 km) via Kolašin et Andrijevica. Ou via Mojkovac, Berane et Andrijevica, mais c'est une demi-heure plus long (200 km). En bus, compter 2h25 de Kolašin.

Pratique

■ MERIDIJAN 10

Ribarska bb

☎ +382 51 255 005

Agence touristique qui organise des excursions dans la région.

■ OFFICE DU TOURISME

Racina bb

☎ +382 51 250 151

www.toplav.me

toplav@t-com.me

Ouvert du lundi au samedi de 8h à 20h.

Informations sur la ville et la région, organisation d'excursions, chambres chez l'habitant...

Se loger

Cette petite ville propose plusieurs hébergements aux alentours, les plus agréables en bord de lac, et des chambres chez l'habitant (à organiser à l'office de tourisme).

■ ETHNO-VILLAGE KOMNENOV & HÔTEL KULA DAMJANOVA

Vojno Selo ☎ +382 68 638 311

www.kuladamjanova.com

Chambre double à partir de 50 €, appartement à partir de 65 €. Petit déjeuner inclus. WiFi. Parking. Situé dans un petit village à 1 km de Plav, au bord du lac, dans un milieu naturel calme. L'hôtel propose des chambres doubles et des appartements au style rustique (avec des kilims au sol et aux murs) offrant tout le confort nécessaire. Mention spéciale pour la décoration de la taverne, très authentique et son mobilier en bois. Possibilité d'excursions.

À voir – À faire

■ ÉGLISE SAINTE-TRINITÉ (CRKVA SVETE TROJICE – ЦРКВА СВЕТЕ ТРОЈИЦЕ) ★

Brezojevice

Située dans le village de Brezojevice, à la périphérie de Plav (le long de la route pour Andrijevica), dans le parc national de Prokletije, cette église est la plus ancienne de la région. Mentionnée pour la première fois dans un document daté de 1566, elle se distingue par une architecture byzantine, assez proche de celle des églises du littoral monténégrin. Brûlée plusieurs fois, elle n'a malheureusement conservé aucune peinture murale.

■ TOUR DE REDŽEPAGIĆA (KULA REDŽEPAGIĆA – КУЛА РЕЏЕПАГИЋА) ★

Construite au XVII^e siècle par l'une des familles musulmanes les plus influentes de l'époque, cet imposant édifice servait à la fois de bâtiment public et de tour de défense. Son architecture est assez proche

des maisons ottomanes rencontrées un peu partout dans les Balkans. A deux pas de là se dressent deux mosquées anciennes datant de la période ottomane de la ville. Reconnaisables à leur minaret en bois, toutes deux sont dotées d'une jolie entrée en bois sur la façade. La plus grande, située juste à côté de la Poste et connue sous le nom de Mosquée impériale (*careva džamija*), date du XVIII^e siècle.

■ VIEILLE MOSQUÉE (STARA DŽAMIJA – СТАРА ДЗАМИЈА) ★★

Šabovicka

À deux pas de la tour de Redžepagić se dressent deux mosquées anciennes datant de la période ottomane. Reconnaisables à leur minaret en bois, toutes les deux sont dotées d'une jolie façade en bois à l'entrée. La plus grande des mosquées dont les trois étages sont connectés par un escalier intérieur en bois, connue sous le nom de Vieille Mosquée Impériale (Stara carska džamija) est située juste à côté de la Poste. Elle a été construite par le sultan Abdul Hamid en 1471 mais son apparence actuelle date de XVIII^e siècle. Grâce à son architecture originale, ses gravures sur bois, ses arabesques et son minaret en bois, elle est proclamée «monument de culture».

Sports – Détente – Loisirs

■ CLUB DE MONTAGNE PROKLETIJE (PLANINARSKI KLUB – ПЛАНИНАРСКИ КЛУБ)

☎ +382 69 500 675

ahmet.rekovic@psd-prokletije.org

Guides pour randonnées en Albanie à travers la montagne entre autres.

GUSINJE (ГУСИЊЕ) ★★

Une excursion jusqu'à ce village et ses environs ravira les amoureux de nature et de grands espaces.

Situé à une dizaine de kilomètres de Plav, Gusinje est installé à quelques kilomètres seulement du

Plav dans les tumultes de l'histoire contemporaine

Attribués au Monténégro à la suite du congrès de Berlin, en 1878, la ville et ses environs ne furent incorporés au sein du royaume monténégrin qu'en 1912, une force combinée turco-albanaise ayant réussi à repousser l'armée monténégrine dans ses tentatives pour reprendre la ville en 1879 et 1880. Dans son livre *Agneau noir et faucon gris*, l'auteure anglaise Rebecca West nous apprend que la ville connut alors un fâcheux contretemps : « Lorsque les Monténégrins reprirent aux Turcs le village de Plav en 1912, ils furent aidés par un prêtre du village, un musulman converti à l'orthodoxie et qui fut nommé major dans l'armée monténégrine. Sa première action fut de faire passer en cour martiale ses anciens coreligionnaires et de faire fusiller tous ceux qui refusaient d'être baptisés. Il y en eut, paraît-il, cinq cents. » Plus récemment, le district de Plav est devenu tragiquement célèbre quand des avions de l'Otan, un jour de mai 1999, ont jeté des bombes à fragmentation sur le vieux pont qui traversait le village voisin de Murino et n'avait pas le moindre intérêt stratégique. Sept adolescentes y ont été tuées à l'heure de la promenade de la fin d'après-midi.

Parc national de Prokletije

Le plus jeune des parcs nationaux (2009), surnommé « Les Alpes de l'Europe du Sud », est situé à l'extrémité orientale des Alpes dinariques. Recouvrant une zone protégée transfrontalière entre le Monténégro et l'Albanie, sa partie située au Monténégro couvre 14 000 hectares. Sauvage et difficilement accessible, enneigé entre 90 et 210 jours par an, le massif des Prokletije est encore peu connu et les chemins sont mal balisés. Mais on peut déjà aborder les deux réserves naturelles que sont les lacs Hridsko et Volušnica. Entouré par les massifs imposants de Maja kolata (2 528 m) et Rosni vrh (2 524 m), vous pourrez vous engouffrer dans une des dolines (petites dépressions fermées caractéristiques des régions de relief karstique), comme celles de Grebaje et Ropajane. On comprend pourquoi le géographe serbe de renommée mondiale Jovan Cvijić écrivait déjà en 1913 : « Le massif du Prokletije est une montagne qui emplit de joie et de plénitude tout promeneur. »

On privilégiera les petites villes comme Plav et Gusinje pour commencer à explorer Prokletije. Pour plus d'info, contacter la direction des parcs nationaux au : ☎ +382 51 250 130 ou www.nparkovi.me - npprokletije@nparkovi.me.

majestueux massif de Prokletije à cheval sur le Monténégro et l'Albanie. Plutôt animée, malgré son isolement géographique, cette bourgade de montagne commença à se développer à partir du XIV^e siècle. Ancienne étape sur le chemin des caravanes qui reliaient Dubrovnik à Istanbul, elle fut au XIX^e siècle une cité prospère et même plus importante que Plav. Mais lorsque les Turcs, à la fin du XIX^e siècle, perdirent la région de Gornje Polinje, la ville commença à perdre de son importance et c'est alors Plav qui devint le centre administratif de la région. De ce passé, le village a conservé quelques demeures de belle facture. Plusieurs routes goudronnées permettent de « s'enfoncer » un peu plus dans les montagnes et même jusqu'au pied du massif d'où partent plusieurs sentiers de randonnée partiellement balisés. On peut par exemple poursuivre jusqu'au village de Vusanje, situé dans la vallée de Ropojana et la cascade de Skakavica. La tradition veut que les locaux de Plav et de Gusinje se retrouvent chaque deuxième jour du mois d'août sur les sources Ali Pasha (Alipasini izvori). Ambiance à l'orientale garantie, même des mariages y sont arrangés.

Transports

► **Accès.** Via la nouvelle route E762 (traversant la frontière de l'Albanie), compter 2 heures 30 de Podgorica. Compter 1 heure 50 de Kolašin via la route M9. En bus, compter 30 minutes de Plav, 4 heures de Podgorica et 2 heures 40 de Kolašin.

Se loger

■ HOTEL ROSI

Gusinje bb ☎ +382 69 610 999
rosi-gusinje-me.book.direct
hotelrosigusinje@hotmail.com

Chambre double à 30 €, triple à 45 €, quadruple à 60 €. Petit déjeuner inclus. WiFi. Parking.

Ce petit établissement familial est situé près du centre de la bourgade. Propre, simple et sans prétention, il convient aux randonneurs, cyclistes, alpinistes... et toutes autres personnes à faible budget.

À voir – À faire

► **On peut visiter** l'église orthodoxe Saint-Georges (Svetog Đorđa) dont l'iconostase date de 1926, la Mosquée de Vésir (Vezirova džamija) du XV^e siècle et l'église Saint-Antoine (Svetog Antona) de 1936 située à Dolja.

► **La nature nous y invite**, Gusinje offre le plaisir de cueillir des herbes aromatiques, des fruits rouges (notamment des myrtilles), des plantes médicinales, des champignons... Ici encore, les possibilités de randonnées sont nombreuses et c'est d'ailleurs là que réside le principal intérêt de la région. Un centre pour visiteurs est établi aux sources karstiques Ali Pašini izvori. Si les randonneurs sont assez nombreux à explorer la région en été, il faut savoir qu'il n'existe pas encore de cartes détaillées et toute excursion dans cette partie du Monténégro et en particulier dans le massif du Prokletije est à réserver aux randonneurs expérimentés. Pour vous faire une idée le site Internet www.nparkovi.me permet une visite virtuelle en 3D des cinq parcs nationaux monténégrins. Le massif du Prokletije, sorte de rempart naturel séparant le Monténégro de l'Albanie voisine, constitue l'extrémité sud-est de la chaîne des Alpes Dinariques.

► **Le point de départ** pour l'explorer se trouve dans la vallée de Grbaje (à 7 km de Gusinje, 2 heures de marche). Il est possible de se loger dans le refuge Branko Kotlajic : www.pk-radnicki.rs, appelé également Grbaja. Il peut accueillir jusqu'à 30 personnes, dispose d'eau courante mais pas d'électricité.

L'autre refuge est Karanfil du club d'alpinistes du même nom de Gusinje : ☎ +382 51 251 612 et ☎ +382 69 615 084. Avant de vous y rendre, n'oubliez pas de faire les courses nécessaires à Gusinje. C'est ici que commence le sentier permettant d'accéder au mont Karanfil (2 460 m). Pour cette randonnée, compter environ 6 heures de marche (aller seulement) sur un terrain parfois rocaillieux. De Vusanje, hameau situé dans la vallée de Ropjana, on peut également effectuer des randonnées jusqu'au mont Maja Kolata (2 528 m), Maja Rosit (2 525 m) et Zla Kolata (2 534 m).

► **Enfin, les lacs glaciaires**, assez nombreux dans la région, peuvent également constituer des buts de randonnées. A 18 km à l'est de Plav,

au pied du mont Bojicevica (2 374 m), le lac glaciaire de Ridsko (Hridsko Jezero – 1 968 m) est accessible depuis peu en voiture (en Jeep uniquement). Au nord-ouest de Plav, le mont Visitor (2 198 m) est lui aussi doté d'un joli lac de montagne (1 835 m). Un sentier permet d'y accéder à partir du village de Nadgrad (route Plav – Gusinje).

Sports – Détente – Loisirs

■ **CLUB DE MONTAGNE KARANFIL**
(PLANINARSKI KLUB – ПЛАНИНАРСКИ КЛУБ) ☎ +382 51 251 612

Excursions, guides, informations sur les hébergements en montagne.

ANDRIJEVICA (АНДРИЈЕВИЦА) ★

Situé sur une corniche dominant une rivière, Andrijevica est une grosse bourgade sans réel cachet mais jouissant d'un joli panorama sur les montagnes alentour.

Fondé au XII^e siècle par la dynastie serbe des Nemanjić (ou Nemanjides), cette ville fut détruite par les Turcs avant de prospérer à nouveau. Au XIX^e siècle, le prince-évêque Petar II Petrović Njegoš y fit construire une petite église à l'emplacement d'une plus ancienne datée du XII^e siècle et détruite par les Ottomans. Achèvement en 1887 et installée au milieu d'un petit parc, celle-ci est aujourd'hui l'édifice le plus ancien de la ville.

Enfin, Andrijevica est considéré comme le chef-lieu non officiel de la région connu sous le nom de Vasojevići qui s'étend de Bijelo Polje à Mateševo et Plav. Ce nom provient de l'une des tribus serbes les plus importantes du Monténégro. Selon la légende, le fondateur de cette tribu, Vaso, s'installa dans la région après la bataille de Kosovo Polje (fin XIV^e siècle, défaite du prince serbe Lazar Hrebeljanović face aux armées du sultan ottoman Mourad I^{er}).

Transports

Andrijevica est reliée à Kolašin par une superbe route de montagne longue d'une quarantaine de kilomètres et bordant le fameux massif du Komovi.

► **La route reliant la ville à Kolašin** se trouve sur la gauche et à la sortie du village lorsque l'on arrive de Berane. Inaccessible en hiver, cette petite voie étroite et sinueuse permet de découvrir

de champêtres paysages de collines boisées et émaillées de hameaux. La traversée de cette région est un véritable plaisir pour les yeux, en particulier à l'automne lorsque les forêts de hêtres se drapent de leur feuillage doré.

► **A mi-parcours la route franchit le col de Trešnjik** où s'est installé un petit café-restaurant. La route étant assez éprouvante, ce lieu perdu au milieu d'une dense végétation invite à faire une halte. Juste à côté du café, une pancarte en bois indique la direction des sentiers de randonnée permettant d'accéder aux trois principaux sommets du massif du Komovi : Kučki Dom (2 484 m), Vasojevički Kom (2 460 m) et Levorečki Kom (2 483 m). Ce massif montagneux, long de 40 km et large d'une trentaine de kilomètres, est bordé par le massif du Prokletije d'un côté et celui de Bjelasica de l'autre. Encerclés de vastes plateaux situés à une altitude moyenne de 1 900 m, ses sommets sont assez difficiles d'accès en raison de leur terrain très rocaillieux. Les chutes de pierre étant fréquentes, il est conseillé aux randonneurs de ne pas sortir des sentiers balisés. Toujours au départ de ce col, un sentier d'une vingtaine de kilomètres permet de faire le tour du massif. Là encore, cette randonnée est à réserver aux randonneurs expérimentés.

► **Une fois le col franchi**, la route reprend sa descente vers Kolašin en traversant les villages de Kraljske Bare, Mateševo et enfin Skrbuša. Au loin, côté gauche de la route, on peut apercevoir les impressionnants pics rocheux du massif du Komovi.

PENSE FUTÉ



Centre de Kotor vu de la citadelle.

© STÉPHAN SZEREMETA

PENSE FUTÉ

ARGENT

Monnaie

La monnaie officielle du Monténégro est l'euro depuis l'indépendance de 2006, même si le pays ne fait pas partie de la zone Euro. Aussi faites attention, que vous retiriez de l'argent à un guichet automatique ou que vous régliez directement avec votre carte bancaire, vous aurez des frais de commission de l'ordre de 5 % à chaque fois : essayez donc de partir avec le plus possible d'argent liquide.

Comme dans tous les pays utilisant cette monnaie, les billets existent en coupures de 500, 200, 100, 50, 20, 10 et 5 € et les pièces en valeurs de 1, 2, 5, 10, 20, 50 centimes, 1 et 2 €.

Si le Monténégro utilise l'euro, il ne dispose pas cependant d'espèces frappées à sa propre effigie puisqu'il ne fait pas encore partie de l'Union européenne. Les transactions courantes s'opèrent le plus souvent en liquide, bien que l'usage de la carte bancaire est désormais bien répandu surtout pour les règlements des séjours dans les grands hôtels et dans beaucoup de restaurants. Si les cartes Diners et Eurocard/Mastercard sont largement acceptées, la carte Bleue Visa est désormais encore plus répandue.

Mais si la grande majorité des établissements de toute sorte est équipée de terminaux CB, ils rechignent encore à l'utiliser pour ne pas payer de commission, d'impôt et gagner en liquidité. Ainsi, sauf dans le haut de gamme, le terminal est souvent « en panne » ; ne soyez pas étonné que dans une station essence ou un restaurant pourtant coté, l'employé fasse mine de ne pas pouvoir faire fonctionner le terminal à carte bancaire ! Demandez dès le départ si la carte bancaire est bien acceptée et si le terminal fonctionne.

Coût de la vie

Le Monténégro n'est plus un pays tout à fait bon marché pour les dépenses quotidiennes ; certains restaurants et de nombreux hôtels ont tendance à s'aligner sur les prix occidentaux. Le transport peut en revanche s'avérer encore plus onéreux dès lors que l'on souhaite sortir des sentiers battus puisqu'il est souvent nécessaire de louer des véhicules tout-terrain pour atteindre les zones montagneuses les plus reculées. Le Monténégro est par contre particulièrement économique en ce qui concerne les lignes de bus et de train (par exemple 3 € entre Podgorica et Nikšić).

En fait, on peut diviser en deux le Monténégro pour le tourisme : le littoral où, notamment dans les bouches de Kotor, les prix avoisinent ceux de la Côte d'Azur, et le reste du pays qui reste très abordable.

Quelques idées de prix avant de partir

- **Un café** : de 0,50 à 1,10 €.
- **Un soda** : 1,50 à 2 €.
- **Un repas dans une auberge (konoba)** : (plat + boisson + salade) de 7 à 15 €.
- **Un hamburger local (pljeskavica)** : 1 à 2 €.
- **Une nuit à l'hôtel** : environ 30 € par personne en période estivale (50 à Budva ou Tivat).
- **Une nuit chez l'habitant** : entre 10 et 20 € par personne en période estivale.

Banques et change

Les banques sont en général ouvertes de 8h à 19h du lundi au vendredi, et de 8h à 13h les samedis.

Carte bancaire

Si vous disposez d'une carte bancaire (Visa, MasterCard, etc.), inutile d'emporter des sommes importantes en espèces. Dans les cas où la carte n'est pas acceptée par le commerçant, rendez-vous simplement à un distributeur automatique de billets. En cas de perte ou de vol de votre carte à l'étranger, votre banque vous proposera des solutions adéquates pour que vous poursuiviez votre séjour en toute quiétude. Pour cela, pensez à noter avant de partir le numéro d'assistance indiqué au dos de votre carte bancaire ou disponible sur Internet. Ce service est accessible 7 j/7 et 24 h/24. En cas d'opposition, celle-ci est immédiate et confirmée dès lors que vous pouvez fournir votre numéro de carte bancaire. Sinon, l'opposition est enregistrée mais vous devez confirmer l'annulation à votre banque par fax ou lettre recommandée.

- **Conseils avant départ.** Pensez à prévenir votre conseiller bancaire de votre voyage. Il pourra vérifier avec vous la limitation de votre plafond de paiement et de retrait. Si besoin, demandez une autorisation exceptionnelle de relèvement de ce plafond.

POUR AIDER LES PLUS PAUVRES, JE CHOISIS D'AGIR AVEC EUX



Photo : Jean-Luc Perreard

FAITES UN DON

secours-catholique.org

BP455-75007 PARIS



caritasfrance Secours Catholique-Caritas France



**ENSEMBLE,
CONSTRUIRE
UN MONDE JUSTE
ET FRATERNEL**

Retrait

Retirez assez d'argent liquide pour payer hôtels, restaurants, visites, etc.

► **Trouver un distributeur.** On trouve désormais des distributeurs automatiques qui acceptent quasiment toutes les cartes internationales partout, y compris dans les petites villes. C'est évidemment le moyen le plus simple de retirer de l'argent. Pour connaître le plus proche, des outils de géolocalisation de distributeurs sont à votre disposition. Rendez-vous sur visa.fr/services-en-ligne/trouver-un-distributeur ou sur mastercard.com/fr/particuliers/trouver-distributeur-banque.html.

► **Utilisation d'un distributeur anglophone.** De manière générale, le mode d'utilisation des distributeurs automatiques de billets (« ATM » en anglais) est identique à la France. Si la langue française n'est pas disponible, sélectionnez l'anglais. « Retrait » se dit alors « withdrawal ». Si l'on vous demande de choisir entre retirer d'un « checking account » (compte courant), d'un « credit account » (compte crédit) ou d'un « saving account » (compte épargne), optez pour « checking account ». Entre une opération de débit ou de crédit, sélectionnez « débit ». (Si toutefois vous vous trompez dans ces différentes options, pas d'inquiétude, le seul risque est que la transaction soit refusée). Indiquez le montant (« amount ») souhaité et validez (« enter »). A la question « Would you like a receipt ? », répondez « Yes » et conservez soigneusement votre reçu.

► **Frais de retrait.** L'euro n'étant pas la monnaie du pays, une commission est retenue à chaque retrait. Les frais de retrait varient selon les banques et se composent en général d'un frais fixe d'en moyenne 3 euros et d'une commission entre 2 et 3 % du montant retiré. Certaines banques ont des partenariats avec des banques étrangères ou vous font bénéficier de leur réseau et vous proposent des frais avantageux ou même la gratuité des retraits. Renseignez-vous auprès de votre conseiller bancaire. Notez également

que certains distributeurs peuvent appliquer une commission, dans quel cas celle-ci sera mentionnée lors du retrait.

► **Cash advance.** Si vous avez atteint votre plafond de retrait ou que votre carte connaît un dysfonctionnement, vous pouvez bénéficier d'un *cash advance*. Proposé dans la plupart des grandes banques, ce service permet de retirer du liquide sur simple présentation de votre carte au guichet d'un établissement bancaire, que ce soit le vôtre ou non. On vous demandera souvent une pièce d'identité. En général, le plafond du *cash advance* est identique à celui des retraits, et les deux se cumulent (si votre plafond est fixé à 500 €, vous pouvez retirer 1 000 € : 500 € au distributeur, 500 € en *cash advance*). Quant au coût de l'opération, c'est celui d'un retrait à l'étranger.

Pourboires, marchandage et taxes

► **Pourboire.** Le pourboire ne fonctionne pas comme en France et n'est jamais inclus dans l'addition. Il est donc impératif de laisser environ 10 % de la note au serveur. Malheureusement, les Français n'ont pas forcément ce réflexe et peuvent ainsi avoir mauvaise réputation auprès des professionnels de la restauration et du tourisme. A charge de chacun de changer cette image. Dans les cafés, il est acceptable d'arrondir le montant à l'euro le plus proche. Faites comme les Monténégrins : dites « U redu » (ou rédou) pour signifier de ne pas rendre la monnaie.

► **Marchandage.** Pas vraiment dans les mœurs sauf pour négocier le tarif d'une chambre chez l'habitant et la course d'un taxi qui paraîtrait exorbitante.

► **Taxes.** Les prix affichés sont toujours TTC. Pour les nuitées d'hôtel, une taxe locale s'ajoute, de l'ordre de 1 € par jour et par personne (cela varie d'une ville à autre), gratuit pour les moins de 12 ans.

BAGAGES

Que mettre dans ses bagages ?

Le contenu des bagages dépend fortement du type de séjour et du circuit envisagés. Pour les voyageurs souhaitant visiter l'ensemble du pays, il faut prévoir à la fois des vêtements légers et des vêtements chauds, les écarts de température pouvant être importants entre le littoral et les zones montagneuses du nord du pays. Les randonneurs souhaitant explorer les

montagnes du Durmitor en dehors des mois de juillet et d'août doivent prévoir une corde, un piolet, voire des crampons, la neige étant généralement présente jusqu'au début de l'été sur les sommets des montagnes les plus élevées. De même, une boussole n'est pas superflue, les cartes de randonnée existantes à ce jour n'étant pas très précises. Enfin, toujours pour les randonneurs, pensez à apporter avec vous une lotion anti-moustiques, certaines parties du

pays étant infestées de ces insectes indécents. Sachez par ailleurs que les serpents sont très nombreux dans la campagne environnant le lac de Skadar, une seringue à aspirer le venin peut donc faire partie de votre panoplie si vous envisagez d'explorer cette région à pied.

Matériel de voyage

■ INUKA

☎ 04 56 49 96 65
www.inuka.com
contact@inuka.com

Ce site vous permet de commander en ligne tous les produits nécessaires à votre voyage, du matériel de survie à celui d'observation en passant par les gourdes ou la nourriture lyophilisée.

■ TREKKING

www.trekking.fr

Trekking propose dans son catalogue tout ce dont le voyageur a besoin : trousse de voyage, ceintures multi-poches, sacs à dos, sacoches, étuis... Une mine d'objets de qualité pour voyager futé et dans les meilleures conditions.

DÉCALAGE HORAIRE

Le Monténégro partage le même fuseau horaire que la France, tant en hiver qu'en été.

ÉLECTRICITÉ, POIDS ET MESURES

Le 220 volts est utilisé partout. Vous pouvez ainsi recharger en toute tranquillité vos portables et autres appareils. Les abréviations et étiquetages

des poids et mesures sont les mêmes que dans le reste de l'Europe.

FORMALITÉS, VISA ET DOUANES

■ INFO DOUANE SERVICE

☎ 08 11 20 44 44
www.douane.gouv.fr
Standard téléphonique ouvert du lundi au vendredi de 8h30 à 18h.

Le service de renseignement des douanes françaises à la disposition des particuliers. Les téléconseillers sont des douaniers qui répondent aux questions générales, qu'il s'agisse des formalités à accomplir à l'occasion d'un voyage, des marchandises que vous pouvez ramener dans vos bagages ou des informations utiles pour monter votre société d'import-export. A noter qu'une application mobile est également disponible sur le site de la douane.

■ VSI

Parc des Barbannières
2, place des Hauts Tilliers
Gennevilliers ☎ 08 26 46 79 19
www.vsi-visa.com – contact@vsi-visa.com
Spécialiste des visas depuis 1984, Visa Sourire International se charge de l'obtention de votre visa, que ce soit pour tourisme, affaires, travail ou stage. Ils interviennent à votre place, y compris dans l'urgence. VSI, la garantie d'obtenir votre visa dans les meilleurs délais en vous évitant des heures d'attente aux consulats et ambassades.

Les ressortissants des pays de l'Union européenne n'ont pas besoin de visa pour les séjours au Monténégro inférieurs à 90 jours. Une carte nationale d'identité valide durant toute la durée du séjour suffit. De même, tous les pays frontaliers avec le Monténégro sont également accessibles sans visa (mais avec une carte d'identité ou un passeport). Les agences de voyages monténégrines proposent aux touristes des excursions dans ces pays (Croatie, Albanie, Macédoine, Bosnie-Herzégovine, Serbie, Italie...). Consulter les fiches conseils aux voyageurs pour ces pays.

► **La très grande majorité des hôtels** demandent à leurs clients de laisser leur passeport à la réception durant la durée de leur séjour dans l'établissement et il est donc recommandé d'emmener avec soi sa carte nationale d'identité pour les contrôles éventuels lors de vos déplacements. Enfin, une taxe écologique annuelle de 10 € pour les voitures et 30 € pour les camping car, est exigée à l'entrée sur le territoire et ce, même si vous n'y séjournez qu'une semaine.

► **Il est rappelé que tout étranger** se rendant en visite au Monténégro et qui est hébergé chez des particuliers doit déclarer sa présence au commissariat du quartier de la ville où il réside (très souvent, c'est l'hôtel qui s'en occupe et les taxes sont incluses dans les prix de la chambre).

► **Les étrangers résidant** en France qui voyagent avec leurs enfants mineurs doivent être munis d'un DCEM (document de circulation pour étrangers mineurs) ou d'un titre d'identité républicain, obtenu auprès de la préfecture. Ces documents permettent aux mineurs étrangers de franchir la frontière et de rentrer en France sans visa.

► **Pour les ressortissants étrangers ou monténégrins** vivant à l'étranger, l'entrée et/ou la sortie de devises sans déclaration, ni certificat bancaire, est limitée à 2 000 euros. Un montant supérieur doit être déclaré (et accompagné du certificat bancaire d'achat des devises) sous peine de confiscation.

Pour toutes informations complémentaires, il est conseillé de se renseigner auprès de l'ambassade avant le départ.

► **Animaux de compagnie**, attention aux conditions d'entrée. Renseignez-vous auprès de votre vétérinaire avant votre départ pour savoir comment ils pourront vous accompagner.

► **Lorsqu'on vient de Croatie par la mer**, il faut passer par Cavtat pour faire les formalités de sortie du pays, c'est-à-dire se mettre à quai à l'endroit réservé pour la douane au nord du quai des grands yachts. Interdiction formelle de mouiller dans la rade et d'aller en annexe pour faire les formalités. Après il faudra trouver le poste de police sur le quai puis la douane, puis retour à la police, etc... Une fois ces formalités effectuées, cap au sud et là encore il faut impérativement faire les formalités d'entrée au Monténégro à Zelenika, à 2 milles à l'est de Herceg-Novi. Compter une petite heure.

HORAIRES D'OUVERTURE

Les horaires d'ouverture des commerces sont en général bien plus flexibles qu'en France. Ainsi, les boutiques sont souvent ouvertes dès 8h le matin et ne ferment pas avant 20h. Parfois même, l'ouverture se prolonge jusqu'à 22h, voire minuit en période estivale et dans les villes les plus touristiques. De nombreuses épiceries restent par ailleurs ouvertes le dimanche. Les restaurants sont ouverts jusqu'à minuit, les bars jusqu'à 1h du matin et les discothèques jusqu'à l'aube, évidemment ! Une grande particularité

est le commerce la nuit : à la sortie des bars et restaurants, vous trouverez toujours un kiosque ou une épicerie ouvert toute la nuit. Sur les routes, les stations-service flambant neuves sont généralement ouvertes 24h/24 même le dimanche. Les marchés ouvrent à 7h pour fermer en début d'après-midi comme en France. N'hésitez pas à y faire un tour, ils sont hauts en couleur. L'été, on y vend toutes sortes de fruits et il est difficile de résister à la tentation à la vue de ces formidables empilements de pastèques gigantesques.

INTERNET

Les cafés Internet sont de moins en moins répandus dans le pays. La plupart des hôtels, toutes catégories confondues, offrent le Wi-Fi gratuitement. A noter aussi que de plus en plus de

bars, de restaurants, de lieux publics s'équipent d'une connexion sans fil gratuite. Donc plus de soucis à ce niveau.

JOURS FÉRIÉS

Les jours fériés sont les 13 et 14 juillet (Fête nationale le 13 juillet), les 1^{er} et 2 janvier (nouvel an), les 1^{er} et 2 mai (Fête du Travail), les 21 et 22 mai (Fête de l'Indépendance). Les fêtes religieuses célébrées sont : Noël (le 7 janvier pour les

orthodoxes et le 25 décembre pour les catholiques) et Pâques (selon le calendrier julien). La majorité des musulmans du Monténégro suivent le Ramadan et participent aux quatre journées de célébration du Baïram qui marquent la fin du Ramadan.

LA THAÏLANDE

POUR SEULEMENT

54 520€ TTC
au départ
de Paris

520€

+

54 000€⁽¹⁾

BILLET D'AVION
POUR LA THAÏLANDE

FRAIS MÉDICAUX SUITE
À UN ACCIDENT



Pour qu'un voyage ne vous coûte pas plus que prévu,
pensez à souscrire une **assurance voyage**
Allianz Travel comprenant notamment :

- ✓ **FRAIS MÉDICAUX ET
D'HOSPITALISATION**
- ✓ **RAPATRIEMENT SANITAIRE**
- ✓ **ASSISTANCE ET
ACCOMPAGNEMENT 24H/24**

Mon assurance voyage sur **www.allianz-voyage.fr**
ou au **01 73 29 06 10⁽²⁾**

Allianz  **Travel**

L'assurance de voyager serein

Prestations assurées par AWP P&C - Société anonyme au capital social de 17 287 285€ - 519 490 080 RCS Bobigny - Entreprise privée régie par le Code des Assurances et mises en œuvre par AWP France SAS - SAS au capital de 7 584 076,86€ - 490 381 753 RCS Bobigny - Société de courtage d'assurances - Inscription ORIAS 07 026 669 - <http://www.orias.fr/> ci-après dénommé « Allianz Travel » - Sièges sociaux : 7 rue Dora Maar, 93400 Saint-Ouen - (1) Montant inspiré d'un cas réel pris en charge par les équipes d'AWP France SAS - (2) Du lundi au vendredi de 9h à 19h et le samedi de 10h à 17h, sauf jours fériés - Crédit photo : Getty Images

LANGUES PARLÉES

Apprendre la langue : Il existe différents moyens d'apprendre quelques bases de la langue (serbe, pour le moment) et l'offre pour l'auto-apprentissage peut se faire sur différents supports : CD, DVD, cahiers d'exercices ou même directement sur Internet gratuitement (www.srpskijezik.edu.rs, www.loecsen.com, ilanguages.org/fr/serbian.php, voyage.linternaute.com, apprendre-le-serbe-facile.e-monsite.com). Pour découvrir davantage

la langue, vous pouvez commander quelques nouveaux ouvrages de poche consacrés à cette langue chez un grand libraire. Les universités de la Sorbonne (Paris IV) et de Bordeaux offrent une formation complète, mais si on est pressé, mieux vaut s'adresser à l'Institut des langues orientales installé à Paris (Inalco). Cet institut dispense des cours du soir pour salariés et prépare des carnets très pratiques.

POSTE

Les horaires d'ouverture des postes courent de 7h30 à 20h30. Pour l'envoi d'une carte postale du Monténégro vers la France, comptez 0,70 €

jusqu'à 20g et un délai au minimum de 10 jours. Attention certains bureaux sont saisonniers. www.postacg.me

QUAND PARTIR ?

Tout dépend de la partie du pays que vous souhaitez visiter. Si vous comptez limiter votre séjour à la côte monténégrine, toutes les périodes de l'année sont propices. Il faut cependant savoir que de très nombreux hôtels ferment en hiver – aussi le choix est plus limité pendant cette période de l'année. De même, il est à noter que la majorité des établissements du littoral pratiquent des prix différents selon les mois de l'année. Ces prix ont tendance à grimper durant les mois de juillet et d'août. Pour profiter à la fois de la plage et de prix un peu plus doux, il est donc conseillé de partir aux mois de juin ou de septembre. Les voyageurs souhaitant explorer l'ensemble du pays et plus particulièrement ceux ayant l'intention de randonner dans les montagnes du nord privilégieront les mois de juin, juillet, août et septembre. Les températures peuvent

en effet chuter très vite dans cette partie du pays et il n'est pas rare que des villes comme Kolašin ou Žabljak flirtent avec les 0 °C dès le début du mois d'octobre. De même, il faut savoir que la neige recouvre encore une partie des plus hauts sommets du pays jusqu'à la mi-juin.

Climat

■ MÉTÉO CONSULT

www.meteoconsult.fr

Les prévisions météorologiques pour le monde entier.

Manifestations spéciales

Voir partie « Découverte » rubrique « Festivités » de ce guide.

SANTÉ

Aucun vaccin n'est exigé pour entrer au Monténégro. Il est cependant conseillé d'être à jour concernant les vaccins contre les hépatites A et B, la typhoïde, le tétanos, la poliomyélite et enfin l'encéphalite à tiques (pour les séjours en zones boisées). Par ailleurs, si l'eau du robinet est généralement potable, il est conseillé, pour éviter tout désagrément, de boire de l'eau minérale ou de l'eau du robinet préalablement traitée avec un comprimé d'Hydrocloclozazone® (disponible en pharmacie) par litre d'eau. Sur place, les médecins généralistes

font des consultations à l'hôpital (*bolnica*) et en dispensaires. Pour un début de fièvre ou une foulure, présentez-vous au dispensaire le plus proche – Dom Zdravlje – où l'on vous attribuera un médecin d'office. L'équipement hospitalier et les services d'urgence étant de qualité moyenne, il est recommandé de souscrire une assurance rapatriement et de rentrer en France pour les traitements autres que les premiers secours. Inutile, en revanche, de s'encombrer d'une trousse à pharmacie pleine à ras bords : les pharmacies sont assez

nombreuses, aussi bien dans les grandes villes que dans les plus petites et l'on y trouve tout le nécessaire pour soigner les petits bobos.

Conseils

Pour recevoir des conseils avant votre voyage, n'hésitez pas à consulter votre médecin. Vous pouvez aussi vous adresser à la société de médecine des voyages du centre médical de l'Institut Pasteur au ☎ 01 45 68 80 88 (www.pasteur.fr/fr/sante/centre-medical) ou vous rendre sur le site du ministère des Affaires étrangères à la rubrique « Conseils aux voyageurs » (www.diplomatie.gouv.fr/voyageurs).

► **En cas de maladie** ou de problème grave durant votre voyage, consultez rapidement un pharmacien puis un médecin.

Maladies et vaccins

Encéphalite à tiques d'Europe centrale

Cette maladie se transmet à l'homme par l'intermédiaire de la tique, très présente en été dans les forêts. Deux semaines après la morsure, les symptômes sont similaires à ceux d'une grippe estivale. La maladie peut entraîner des complications neurologiques plus ou moins graves, avec des troubles de l'équilibre et une atténuation des capacités intellectuelles. Dans 1 à 2 % des cas, elle est mortelle. Il existe un vaccin mais pas de traitement spécifique, donc si vous n'êtes pas vacciné, portez des vêtements longs et clairs pendant les marches en forêt et inspectez-vous soigneusement le corps après toute randonnée. Si la personne piquée déclare une grippe dans les 3 semaines suivant la piqûre avec raideurs dans la nuque, allez consulter un médecin en urgence.

Hépatite A

Pour l'hépatite A, l'existence d'une immunité antérieure rend la vaccination inutile. Elle est fréquente lorsque vous avez des antécédents de jaunisse, de séjour prolongé à l'étranger ou êtes âgé de plus de 45 ans. L'hépatite A est le plus souvent bénigne mais elle peut se révéler grave, notamment au-delà de 45 ans et en cas de maladie hépatique préexistante. Elle s'attrape par l'eau ou les aliments mal lavés. Si vous êtes porteur d'une maladie du foie, la vaccination contre l'hépatite A est hautement recommandée avant tout type de voyage où l'hygiène est précaire. Elle doit être effectuée en deux fois mais la première injection, un mois avant le départ, suffit à assurer une protection pour un voyage de courte durée. La deuxième (six mois à un an plus tard) renforce la durée de l'immunité pour des dizaines d'années.

Vous rêvez d'un voyage sur mesure ?



QuotaTrip

les meilleures
agences locales
vous répondent

Sur + de
200 destinations !

www.quotatrip.com



Un service **gratuit & sans engagement**, pour un voyage
au meilleur prix !

recommandé par

pétit futé

Hépatite B

Risque élevé dans le pays. L'hépatite B est plus grave que l'hépatite A. Elle se contracte lors de rapports sexuels ou par le sang. Le vaccin contre l'hépatite B est à faire en deux fois à un mois d'intervalle (mais il existe des vaccinations accélérées en un mois pour les voyageurs pressés), puis un rappel six mois plus tard pour renforcer la durée de la protection.

Urgences

Rappel des numéros d'urgence à composer même depuis son mobile :

- **Police** : 122
- **Pompiers** : 123
- **Urgences médicales** : 124
- **Dépannage** sur les routes (Pomoć na putu) : 19807

SÉCURITÉ ET ACCESSIBILITÉ

Dangers potentiels et conseils

Le Monténégro est un pays plutôt sûr s'agissant de la petite délinquance. Les principaux dangers auxquels les voyageurs sont exposés sont l'insécurité routière, compte tenu du comportement de certains conducteurs, et un faible risque sismique.

Les tremblements de terre ont marqué l'histoire du pays, réduisant à néant des villes entières. Le dernier séisme de forte ampleur remonte à 1979 sur la côte monténégrine. De légères secousses telluriques sont actuellement ressenties plusieurs fois par an mais n'occasionnent en général aucun dégât. Enfin, les randonneurs et ceux qui s'attaquent aux montagnes du pays ont intérêt à se faire accompagner d'un guide local s'ils ne sont pas expérimentés. En effet, bien que ces montagnes soient de taille relativement modeste (2 000 m en moyenne), elles n'en restent pas moins des montagnes à ne pas prendre à la légère. Il n'existe pas de secours de montagne comme en France. Peu de cartes sont fiables mais les sentiers sont de plus en plus balisés. De même, il faut se méfier des brusques changements de température, même en plein été (attention à l'influence continentale).

► **Pour connaître les dernières informations sur la sécurité sur place**, consultez la rubrique « Conseils aux voyageurs » du site du ministère des Affaires étrangères : www.diplomatie.gouv.fr/voyageurs. Sachez cependant que le site dresse une liste exhaustive des dangers potentiels et que cela donne parfois une image un peu alarmiste de la situation réelle du pays. Lire aussi notre rubrique « Santé ».

Femme seule en voyage

Voyager seule au Monténégro ne pose aucun problème. Le littoral étant très touristique, les habitants de cette partie du pays ont l'habitude des étrangers et les femmes voyageant seules ne seront pas importunées. Dans les campagnes et endroits reculés, en particulier

dans le nord du pays, où les touristes sont en revanche moins nombreux, on risque de vous regarder avec un peu plus de curiosité. Et si vous allez boire un café seule, il y a ainsi de très fortes chances que l'on vous regarde avec insistance. (Peut-être que l'on vous offrira un café supplémentaire sans toutefois que cela aille plus loin si vous mettez vos distances). D'une manière générale, et comme partout dans les Balkans, la « drague » à l'occidentale ne se pratique pas. Ainsi, vous serez très peu abordée.

Voyager avec des enfants

Il n'y a aucun soucis de sécurité pour vos enfants, et comme les villes sont relativement petites, il est facile de retrouver un enfant qui se perdrait ou qui aurait trouvé mieux à faire que de vous suivre en tentant l'esquive. Il n'y a toutefois pas de structures à proprement parler pour eux.

Voyageur handicapé

Si vous présentez un handicap physique ou mental ou que vous partez en vacances avec une personne dans cette situation, différents organismes et associations s'adressent à vous.

Voyageur gay ou lesbien

L'homosexualité est encore taboue comme dans tous les Balkans, on peut même dire qu'elle n'est pas du tout acceptée par la majorité de la population. Cependant les choses évoluent petit à petit. Le conseil sera donc de rester très discret. Si pour ces raisons aucun lieu communautaire n'est officiellement recensé, il existe cependant quelques lieux de rassemblement déjà connus :

- **Podgorica** : Buda Bar, restaurant & lounge bar Forum, Blues Bar, Night Club Market, restaurant & lounge bar Gossip et Cocktail Bar Coco.
- **Budva** : Il Mondo, Casper, Picasso Cocktail Bar, Trocadero, Raffaello et Top Hill.

NOURRIR ÇA VEUT DIRE SOIGNER

UNE PERSONNE MALADE PEUT RAPIDEMENT SOUFFRIR DE MALNUTRITION. SAVEZ-VOUS QUE LES MALADIES SONT L'UNE DES PRINCIPALES CAUSES DE LA FAIM DANS LE MONDE, FRAGILISANT ENCORE L'ORGANISME DES PLUS FAIBLES ? ALORS NOUS ŒUVRONS DIRECTEMENT AUPRÈS DES POPULATIONS POUR PRÉVENIR ET SOIGNER, AFIN QU'ELLES PUISSENT RETROUVER UNE VIE ET UNE ALIMENTATION NORMALES.

Action contre la Faim - SIRET 318 980 892 00065 - geometry global - © Guillaume Binet



ACTION
CONTRE
LA FAIM

C'EST BIEN PLUS QUE NOURRIR.

- **Kotor** : Maximus, Portobello, Marinaio, Fjaka, Karampana, Beach Bar Honeymoon.
- **Orahovac** : Beach Bar El Cortez et Beach Bar Ali Baba.
- **Perast** : Pirati.

- **Herceg Novi** : Sport caffe & Yachiting Club Raffaello.
- **Tivat** : Porto Montenegro, restaurant & lounge bar La Voile et la discothèque Madame Coco Beach Bar.

TÉLÉPHONE

Comment téléphoner ?

- **Du Monténégro vers la France**, composez le +33 suivi du numéro de votre correspondant sans le 0.
- **De France vers le Monténégro**, composez le +382 suivi de l'indicatif régional sans le zéro, puis le numéro du correspondant.
- **Téléphoner d'une ville à une autre au Monténégro** : d'un fixe vers un autre fixe, l'indicatif complet puis le numéro à 6 chiffres. Exemple : 020 233 720 pour joindre un correspondant à Podgorica.
- **Téléphoner en local dans une ville** : les 6 chiffres sans l'indicatif. Exemple : 231 955 à Podgorica.

Téléphone mobile

- **Utiliser son téléphone mobile**. Si vous souhaitez garder votre forfait français, il faudra avant de partir, activer l'option internationale (généralement gratuite) en appelant le service clients de votre opérateur. Qui paie quoi ? La règle est la même chez tous les opérateurs. Lorsque vous utilisez votre téléphone français à l'étranger, vous payez la communication, que vous émettiez l'appel ou que vous le receviez. Dans le cas d'un appel reçu, votre correspondant paie lui aussi, mais seulement le prix d'une communication locale. A moins que votre opérateur ne le spécifie, tous les

appels passés depuis ou vers l'étranger sont hors forfait, y compris ceux vers la boîte vocale.

- **Le réseau cellulaire du Monténégro**, les trois opérateurs de téléphonie mobile sont : Telenor (069) – 1188, T Mobile (067) – 1500, M : tel (068) - 1600. Ils couvrent quasiment tout le pays et fonctionnent parfaitement. Pour les grands consommateurs de téléphone portable, il peut être judicieux d'acheter une carte prépayée : comptez 3 € pour l'obtention d'un numéro local avec du crédit pour les premiers appels. Ensuite, vous pourrez acheter des cartes de recharge (*vaucher* ou *dopuna*) de 5, 10, 20 ou 25 € qui sont vendues dans la plupart des kiosques à journaux et petites épiceries.

Autres moyens de téléphoner

Le moyen de plus en plus répandu car gratuit, c'est Internet avec l'application Viber que l'on télécharge sur son téléphone mobile. Et l'on peut même voir son interlocuteur avec l'application Skype. Comme Internet est partout, c'est bien pratique et en plus on fait des économies.

Cabines et cartes prépayées

Les cabines téléphoniques sont rares, elles existent surtout dans les grandes villes avec paiement par carte prépayée. Aussi, la plupart des bureaux de poste sont équipés de téléphones fixes à partir desquels on peut appeler l'international mais leur fonctionnement n'est pas toujours garanti.



© Nâïade Plante

VOUS AVEZ **BOUCLÉ** VOTRE **VALISE** ?

AIDEZ
61 MILLIONS D'ENFANTS*
À PRÉPARER LEUR CARTABLE

SOUTENEZ AIDE ET ACTION SUR
www.france.aide-et-action.org

L'éducation change le monde, changez-le avec nous !



L'Education change le monde

* Selon l'Unesco, 61 millions d'enfants en âge de fréquenter le primaire n'ont pas accès à l'école.

S'INFORMER

À VOIR – À LIRE

Cartographie et bibliographie

Les cartes vendues par les principales librairies françaises sont des cartes régionales, couvrant plusieurs pays. Pour le moment, seules les librairies locales proposent des cartes spécifiques au Monténégro. Dans les villes, les offices du tourisme ont toujours des plans de ville et parfois des plans des environs. De même, on pourra trouver des cartes détaillées des parcs nationaux dans les boutiques, les principaux hôtels et à La Poste des régions concernées.

► **En téléchargement gratuit** sur : www.montenegromap.net ou sur www.montenegro.travel ou encore www.viamichelin.fr

Histoire des Balkans et du Monténégro

► **Les Balkans, la fracture** : un livre publié en 2016 par Alexis-Gilles Troude aux éditions Xenia (Suisse).

► **Territoire et territoire au Monténégro** : un livre publié en novembre 2010 par Amaël Cattaruzza aux éditions Harmattan.

► **Monténégro Fenêtre sur les Balkans** : un livre publié en novembre 2012 par Sergio Cozzi aux éditions Géorama.

► **Le prince du Monténégro** : un livre d'Edmond Auguste Texier publié le 30 septembre 2014 chez Hachette.

► **Le Monténégro. Les Grahovitch. Histoire monténégrine** : Un livre d'Eugène Parès publié chez Hachette le 31 août 2013.

► **Le Monténégro, son passé et son avenir** : par Andriya Radovitch. Un livre publié chez Hachette le 31 août 2013.

► **Ljubomir Durkovic-Jaksic**, Collaboration de la Principauté de Serbie et du Monténégro (1830-1851), Belgrade, 1957. (livre en serbe, résumé en français).

MAGAZINES ET ÉMISSIONS

■ FRANCE 24

80, rue Camille Desmoulins
Issy-les-Moulineaux © 01 84 22 84 84
www.france24.com

France 24, quatre chaînes internationales d'information en français, anglais, arabe et en espagnol. Émettant 24h/24 et 7j/7 sur les 5 continents. La rédaction de France 24 propose depuis Paris une approche française du monde et s'appuie sur un réseau de 160 bureaux de correspondants couvrant la quasi-totalité des pays du globe. Disponible en Italie sur la TNT : 241 (en français) – sur Tivu : 73 (en français), 69 (en anglais) – sur Sky : 541 (en français), 531 (en anglais). Également sur Internet (france24.com) et applications connectées.

■ RMC DÉCOUVERTE

© 01 71 19 11 91
rmcdecouverte.bfmtv.com
Média d'information thématique, cette chaîne – diffusée en HD – propose un florilège de

programmes dédiés à la découverte, et plus particulièrement des documentaires liés aux thématiques suivantes : aventure, animaux, science et technologie, histoire et investigations, automobile et moto, mais également voyages, découverte et art de vivre.

■ TREK

www.trekhd.tv
Chaîne thématique.

Chaîne du Groupe AB consacrée aux sports en contact avec la nature qui propose une grille composée le lundi par les sports extrêmes ; mardi, les sports en extérieur ; mercredi, les sports de glisse sur neige ; jeudi, les expéditions, avec des voyages extrêmes ; vendredi, le jour des défis avec des jeux télévisés de TV réalité ; samedi, deuxième jour de sports de glisse sur mer ; dimanche, l'escalade, à main nue ou à la pioche. Remplaçant la chaîne Escales, Trek est disponible sur les réseaux câble, satellite et box ADSL.

INDEX

A

ALAN FORD	93
ANCIENNES AMBASSADES ET MISSIONS DIPLOMATIQUES (AMBASADE)	106
ANDRIJEVICA	244

B

BAINS TURCS (TURSKA KUPATILA)	95
BAR	185
BECICI	174
BEDEM	206
BERANE	238
BIJELO POLJE	236
BLUES BAR	93
BOUCHES DE KOTOR	126
BUDDHA BAR	93
BUDVA	164
BULJARICA	182

C

CAFE BERLIN	93
CANYON DE LA PIVA	208
CANYON DE LA RIVIERE TARA	218
CANYON DE NEVIDIO	214
CATHEDRALE DE LA RESURRECTION DU CHRIST (SABORNI HRAM HRISTOVOG VASKRSENJA)	95
CATHEDRALE SAINT-TRIPHON	152
CETINJE	100
CHAPELLE DE LA NAISSANCE DE LA SAINTE VIERGE (CRKVA NA CIPURU)	106
CHEERS CAFFE	93
CITADELLE	172
COCO LOUNGE BAR	93
CRIQUE DE PRZNO	176

D

DANILOVGRAD	98
DOBRA VODA	191
DOBROTA	144
DONJA LASTVA	162
DONJI STOLIV	156
DUKLJA	97

E

ECHELLE DE CATTARO	152
EGLISE CATHOLIQUE SAINT-JEAN	172
EGLISE DE LA SAINTE-TRINITE	172
EGLISE DE LA VIERGE SANTA MARIA IN PUNTA	172
EGLISE NOTRE-DAME-DES-ROCHERS	142
EGLISE ORTHODOXE SAINT-NICOLAS	197
EGLISE SAINT-GEORGES (CRKVA SVETOG DORDA)	95
EGLISE SAINT-JEROME	134
EGLISE SAINT-LUC	153
EGLISE SAINT-NICOLAS	143
EGLISE SAINT-NICOLAS	237
EGLISE SAINT-PIERRE	237
EGLISE SAINT-SAVA	171
EGLISE SAINTE-CLAIRE	153
EGLISE SAINTE-MARIE	154
EGLISE SAINTE-TRINITE	242
EGLISE VALAQUE (VLASKA CRKVA)	107
ENGLISH PUB THE NAG'S HEAD – RAGINA GLAVA	93

F

FORTERESSE DE FORTE MARE	134
FORTERESSE DE KANLI KULA	134
FORTERESSE ET REMPARTS	154
FORTERESSE HAJ NEHAJ	185
FORTERESSE SPANJOLA	135

Le Code de la propriété intellectuelle et artistique n'autorisant, aux termes des alinéas 2 et 3 de l'article L.122-5, d'une part, que les « copies ou reproductions strictement réservées à l'usage privé du copiste et non destinées à une utilisation collective » et, d'autre part, que les analyses et les courtes citations dans un but d'exemple et d'illustration, « toute représentation ou reproduction intégrale, ou partielle, faite sans le consentement de l'auteur ou de ses ayants droit ou ayants cause, est illicite » (alinéa 1er de l'article L. 122-4). Cette représentation ou reproduction, tout comme le fait de la stocker ou de la transmettre sur quelque support que ce soit, par quelque procédé que ce soit, constituerait donc une contrefaçon sanctionnée par les articles L. 335-2 et suivants du Code de la Propriété intellectuelle.

G

GALERIE ATELIER DADO (GALERIJA ATELJE DADO)	107
GALERIE D'ART MONTENEGRIN (CRNOGORSKA GALERIJA UMJETNOSTI « MIODRAG DADO DURIC »)	107
GODINJE	122
GORNJA LASTVA	162
GROTTE BLEUE	137
GROTTE DE DJALOVICA	237
GROTTE DE LA ROCHE ROUGE	206
GROTTE DE LIPCI	140
GUSINJE	242

H

HERCEG NOVI.	128
-------------------	-----

I

IGALO.	137
ILE D'ADA	198
ILE DE BESKA	123
ILE DE KOM (KOM)	123
ILE DE MORACNIK	123
ILE DE SAINT-NICOLAS	173
ILE DE STARGEVO	123
ILES DE TIVAT	161

J

JARDIN BOTANIQUE.	231
------------------------	-----

K

KAMENOVO	177
KARUC	114
KOLASIN	227
KOMINE	222
KOTOR	145

L

LAC DE SASKO	198
LAC DE SKADAR	115
LAC NOIR	214
LESENDRO	123

M

MAISON NATALE DE NJEGOS (NJEGOSEVA RODNA KUCA)	113
---	-----

MASSIF DE SINJAJEVINA	236
MASSIF DE VRMAC	161
MAUSOLEE DE PETAR II PETROVIC NJEGOS (MAUZOLEJ PETRA II PETROVICA NJEGOSA) ..	112
MEDUN.	98
MILOCER	177
MOJKOVAC	234
MONASTERE D'OSTROG	200
MONASTERE DE BANJA.	140
MONASTERE DE CETINJE (CETINJSKI MANASTIR)	108
MONASTERE DE DULJEVO.	177
MONASTERE DE GRADISTE	183
MONASTERE DE LA SAINTE TRINITE	222
MONASTERE DE MORACA	226
MONASTERE DE PIVA	208
MONASTERE DE SAINT-GEORGE	143
MONASTERE DE SAINT-NICOLAS (MANASTIR SVETI NIKOLE)	122
MONASTERE DE SAVINA	135
MONASTERE DJURDJEVI STUPOVI.	239
MONUMENT A IVAN CRNOJEVIC (SPOMENIK IVANU CRNOJEVICU)	108
MORACA	224
MORINJ	139
MOSAÏQUE ROMAINE.	140
MOSQUEE HUSSEIN PASHA	222
MOSQUEE OSMANAGICA (OSMANAGICA DZAMIJA)	95
MOSQUEE PASHA	197
MOSQUEE STARODOGANJSKA (STARODOGANJSKA DZAMIJA)	95
MURICI.	123
MUSEE DE L'ARGENT (MUZEJ NOVCA)	108
MUSEE DE L'EGLISE ST. NICOLAS	143
MUSEE DE LA VIEILLE VILLE	197
MUSEE DE LA VILLE	239
MUSEE DE LA VILLE (MUZEJ GRADA)	96
MUSEE DE LA VILLE DE PERAST	144
MUSEE DE PETAR II PETROVIC NJEGOS (BILJARDA)	109
MUSEE DES ARTS DU MONTENEGRO (UMJETNICKI MUZEJ)	109
MUSEE DU PATRIMOINE	206
MUSEE DU ROI NICOLAS (MUZEJ KRALJA NIKOLE)	109
MUSEE ET GALERIE PETROVIC (DVORAC PETROVIĆA)	96
MUSEE ETHNOGRAPHIQUE (ETNOGRAFSKI MUZEJ)	110
MUSEE MARITIME	154
MUSEE MUNICIPAL	135
MUSEE NATIONAL D'HISTOIRE (ISTORIJSKI MUZEJ)	110

■ N ■

NIKSIC	202
NJEGUSI	113
NOVA VAROS	84, 90, 92, 93, 94

■ P ■

PALAIS	144
PALAIS BLEU (PLAVI DVORAC)	110
PALAIS DE KOTOR	154
PALAIS DES BUCA	161
PALAIS DU ROI NICOLAS IER	188
PARC NATIONAL DU DURMITOR	215
PARC NATIONAL DU LOVCEN	111
PECURICE	191
PENINSULE DE LUSTICA	136
PERAST	141
PETROVAC	180
PLACE HERCEG STJEPAN	136
PLAGES	172
PLAV	241
PLAVNICA	121
PLJEVLJA	220
PLUZINE	207
PODGORICA	82
PONT DU TSAR	207
PONT VEZIROV (VEZIROV MOST)	94
PRCANJ	156
PRZNO	176

■ R ■

RAFAILOVICI	175
RANDONNEE DANS LES GORGES DE LA RIVIERE MRTVICA	226
REMPARTS DE LA CITADELLE	172
REZEVICI	178
RIJEKA CRNOJEVICA	113
RISAN	140
ROCHER DE L'AIGLE (ORLOV KRS)	110
ROZAJE	239

■ S ■

SABORNA CRKVA	207
SAVNIK	215
SCEPAN POLJE	209
SITE ARCHEOLOGIQUE DE DUKLJA (DUKLJA RUSEVINE)	97
SKY BAR	93
SOURCE KISELA VODA	238
STARA VAROS	84, 91, 92, 95
SUTOMORE	183

■ T ■

THEATRE NATIONAL (ZETSKI DOM)	110
TITOGRAD URBAN CAFE	93
TIVAT	157
TOUR DE L'HORLOGE	136
TOUR DE REDZEPAGICA	242
TOUR-HORLOGE	155
TOUR-HORLOGE (SAHAT KULA)	96

■ U ■

ULCINJ	192
UTJEHA	191

■ V ■

VALDANOS	198
VIEIL OLIVIER	190
VIEILLE MOSQUEE	242
VIEILLE-VILLE DE BAR	188
VIRPAZAR	117
VRANJINA	121

■ Z ■

ZABLJAK	209
ZABLJAK CRNOJEVICA	123


COLLABOREZ À LA PROCHAINE ÉDITION
MONTÉNÉGRO

COLLABOREZ À LA PROCHAINE ÉDITION
MONTÉNÉGRO

COLLABOREZ À LA PROCHAINE ÉDITION
MONTÉNÉGRO



Les plus beaux voyages ont leurs petits secrets !



C'est tellement plus agréable de partir en vacances bien conseillé ! Depuis 15 ans Bemex Tours concocte des voyages sur mesure au Monténégro : autotours découverte d'une semaine ou plus, circuits culturels avec les monastères orthodoxes, croisières en goélette détente ou avec randonnées vélo, séjours balnéaires sur la riviéra monténégrine, week-end chic dans la baie de Kotor, des combinés avec la Croatie, l'Albanie et la Bosnie Herzégovine.

**Appelez-nous, faites nous part de vos attentes
et profitez vous aussi des petits secrets de BEMEX TOURS !**

BEMEX TOURS

5 rue du Chevalier de Saint-George - 75008 PARIS

Tél. 01 46 08 40 40

E-mail : infos@bemextours.com - www.bemextours.com



herceg novi

14.95 € Prix France



9 782305 011271



www.hercegnovi.travel

Herceg Novi, la ville qui vous manque !